

**ФИЗИКО -
ГЕОГРАФИЧЕСКОЕ
ПОЛОЖЕНИЕ
*СЕВЕРНОЙ АМЕРИКИ***

Он похож на треугольник,
С ним мы на одной
широте,
Однако, в разных
полушариях
Живём давно уже.

Реку, как дерево
ветвистую,
Узнаём мы без труда.
Как называется река?
И течёт она куда?

Секвойя здесь
произрастает,
Высотой поражает.
А букет **озёр великих**
Материк сей украшает.





Наиболее крупной рекой Северной Америки заслуженно считают **Миссисипи**. Длина Миссисипи вместе с Миссури составляет 6275 км. Поэтому река является четвертой рекой по длине в мире



СЕКВОЙЯ
Одни из самых
удивительных
деревьев нашей
планеты — **секвойи**.
Эти величественные
гиганты
тысячелетиями
растут ввысь и
вширь и на
сегодняшний день
являются
высочайшими
растениями мира.

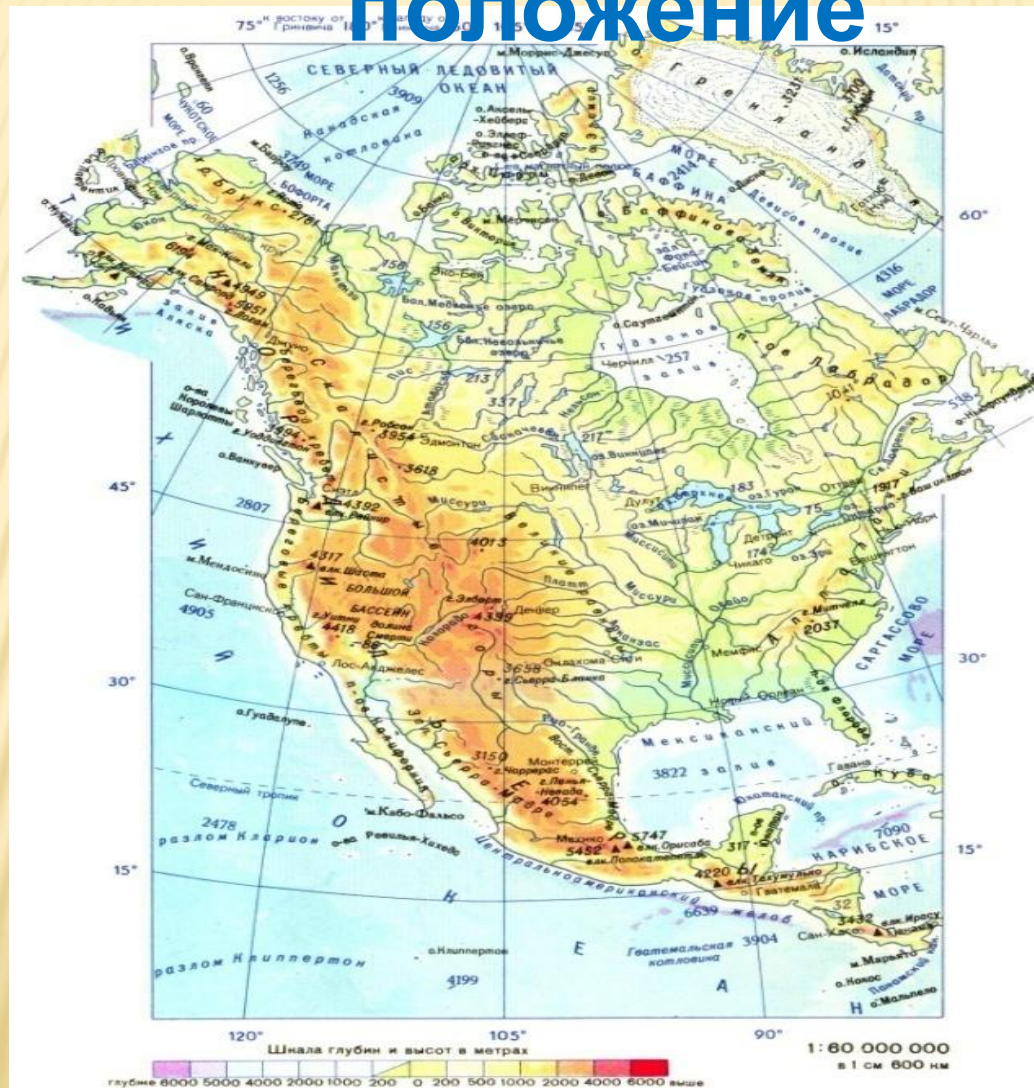


Великие озёра входят в число крупнейших на Земле скоплений пресной воды. Соперничать с ними могут лишь Байкал и ледники Гренландии и Антарктиды. Самым крупным и наиболее глубоким из Великих озёр является озеро Верхнее.

ТЕМА УРОКА: СЕВЕРНАЯ АМЕРИКА

Физико-географическое

положение



ЦЕЛИ УРОКА:

- **Выяснить особенности географического положения Северной Америки и сделать предположения о **разнообразии природы** в сравнении с изученными материками.**
- **Сравнить географическое положение Северной Америки с ранее изученными материками и сделать **определенные выводы**.**

ЗАДАЧИ УРОКА:

- Создать образ материка в мировом географическом пространстве с помощью градусной сетки;
- Сравнить размеры материка с ранее изученными материками;
- Дать качественную оценку ФГП Северной Америки, т.е. определить климатические пояса и степень изрезанности береговой линии;
- Определить какие океаны влияют на природу Северной Америки и какие материки расположены к ней ближе всего.

ПЕРВЫЙ ЭТАП

Положение по отношению к основным
параллелям и меридианам

Градусная сетка.



МЫС МЕРЧИСОН

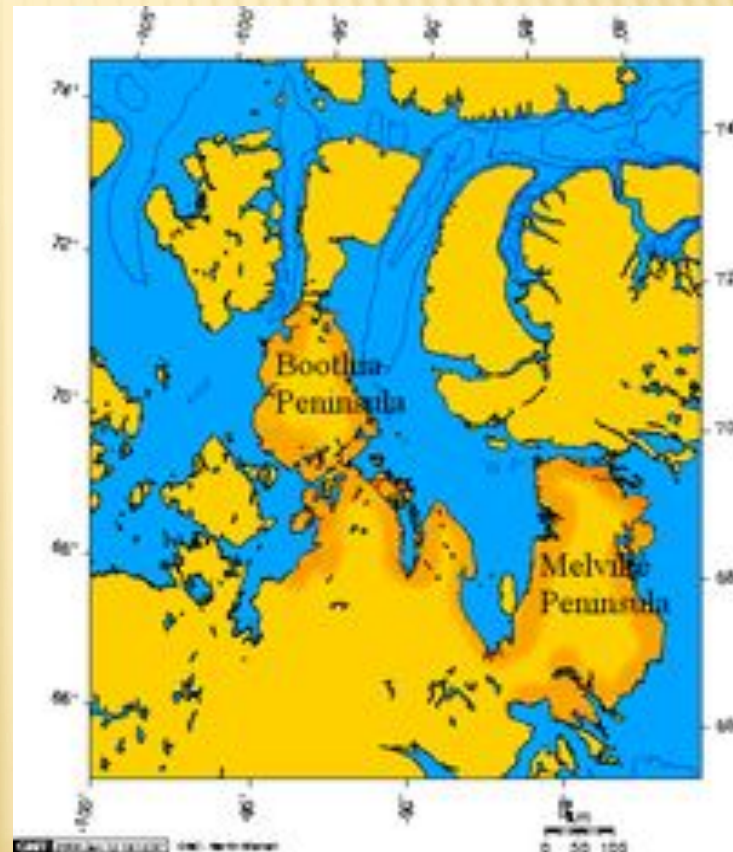
ВТОРОЙ ЭТАП

Северная точка - мыс Мерчисон

2013 км

от Северного
полюса.

Полуостров
впервые был
изучен Джозефом
Рене Мерчисоном в
1852 году, в честь
которого
впоследствии и
назвали мыс.



Самая южная точка – мыс Марьято



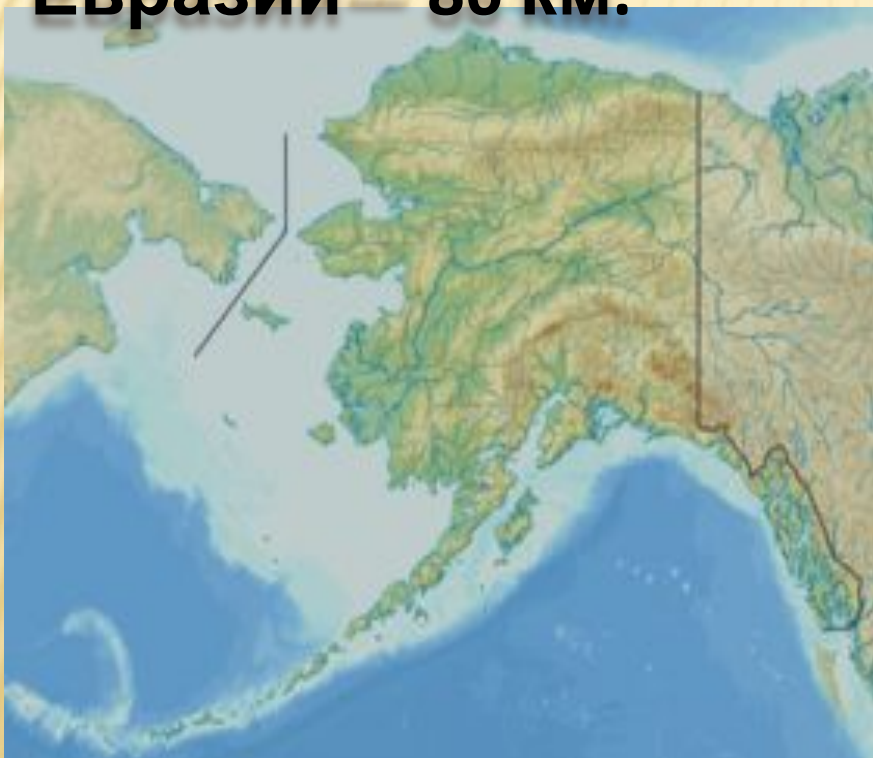
Мыс Марьято

расположен в Центральной Панаме на берегу Тихого океана. Мыс Марьято необитаем и покрыт мангровыми лесами. Этот район является

труднодоступным из-за небольшого числа автодорог. Вода вокруг мыса популярна у сёрфингистов и рыболовов-любителей.

Самая западная точка-мыс Принца Мыс Принца Уэльского находится

в Беринговом проливе и
разделяет Чукотское и Берингово моря. От
мыса Принца Уэльского до мыса Дежнёва —
крайней восточной материковой точки
Евразии — 86 км.



Назван в 1778 году
английским
мореплавателем Джеймс
ом Куком в честь
наследника британского
престола, будущего
короля Георга IV
(1762 — 1830 г.г.)

Самая восточная точка – мыс Сент-Чарльз



Мыс Сент-Чарльз - это мыс на побережье полуострова Лабрадор. Мыс Сент-Чарльз известен благодаря одноименной горе, что имеет высоту 196,2 метра над уровнем моря, это наивысшая точка в этих местах.

Крайние точки материка.

Северная – мыс Мёрчисон

72° с.ш., 94° з.д.

Южная – мыс Марьято

7° с.ш., 81° з.д.

Западная – мыс Принца Уэльского

66° с.ш., 168° з.д.

Восточная – мыс Сент-Чарльз

52° с.ш., 56° з.д.



ОПРЕДЕЛЕНИЕ ПРОТЯЖЕННОСТИ МАТЕРИКА С ПОМОЩЬЮ ГРАДУСНОЙ СЕТКИ



$$72^{\circ}\text{с.ш.} - 7^{\circ}\text{с.ш.} = 65^{\circ}$$
$$111,3\text{км} * 65^{\circ} = 7223,5\text{ км}$$

1° меридиана = 111,3 км

МАСШТАБ

Масштаб - это дробное число, которое показывает во сколько раз действительные расстояния уменьшены на картах.

Виды масштаба

- Численный
- **Именованный**
- Линейный

Расстояние с запада на восток по 50° с.ш
 $400\text{км} * 10 \text{ см} = 4000 \text{ км}$

ЧЕТВЁРТЫЙ ЭТАП: ОБОЗНАЧЕНИЕ КЛИМАТИЧЕСКИХ ПОЯСОВ НА К/К

- 1. Арктический пояс**
- 2. Субарктический пояс**
- 3. Умеренный пояс**
- 4. Субтропический пояс**
- 5. Тропический пояс**
- 6. Субэкваториальный пояс**

ПЯТЫЙ ЭТАП: ОБОЗНАЧЕНИЕ БЕРЕГОВОЙ ЛИНИИ

- Лабрадор в переводе с португальского означает «земледелец».
- Ньюфаундленд по - английски – «вновь открытая земля».
- Флорида означает в переводе с испанского «цветущий».
- Полуостров Юкатан на языке местных индейцев значит «мы вас не понимаем» (так ответили первым европейцам, которые спросили: «Как называется эта Земля?»))
- Название Мексиканского залива связано с государством Мексикой, которое, в свою очередь, названо по имени бога войны ацтеков – **Мехитли**.
- Слово «Аляска» произошло от алеутского слова «алясках» что значит «белая земля»

**ШЕСТОЙ ЭТАП:
ОПРЕДЕЛЕНИЕ ПОЛОЖЕНИЯ
ОТНОСИТЕЛЬНО ДРУГИХ МАТЕРИКОВ**

Задание для желающих!!!

**Сообщение на 2 минуты
о Панамском канале
или
Беринговом проливе**

СЕДЬМОЙ ЭТАП: ВЫВОД ПО УРОКУ

- **Географическое положение Северной Америки не похоже на географическое положение ранее изученных материков, значит, и природа тоже будет отличаться.**
- **Главные черты отличия ФГП:**
 - 1. Расположена в Северном полушарии.**
 - 2. Наибольшую площадь занимает умеренный климатический пояс.**
 - 3. На севере берега омывает Северный Ледовитый океан, который покрыт льдами.**
 - 4. Часть территории лежит за Полярным кругом.**

ЗАПИШИТЕ ПЕРВЫЕ БУКВЫ РАЗГАДАННЫХ СЛОВ И НАЗОВИТЕ ЧАСТЬ СВЕТА, К КОТОРОЙ ОТНОСИТСЯ ИЗУЧАЕМЫЙ МАТЕРИК

- 1. Территория вокруг Северного полюса.**
- 2. Крайняя северная точка Северной Америки.**
- 3. Вторая буква в названии самого большого дерева.**
- 4. Кому нравится вода у берега м. Марьято?**
- 5. Гласная буква в названии самой длинной реки Северной Америки.**
- 6. Залив и полуостров на юго-западе материка.**
- 7. Полуостров, в переводе означающий «большая земля.»**

ЗАКЛЮЧЕНИЕ

Есть два разряда путешествий.
Один - пускаться с места вдаль,
Другой - сидеть себе на месте
Всё изучать и представлять.

Дома совершите морское
путешествие по карте из
Архангельска к мысу Принца
Уэльского



**ВСЕМ СПАСИБО
ЗА РАБОТУ!**