Европа: население и трудовые ресурсы

Рябова Л. Н.

Какие страны прилегают
Востока к странам
Зарубежной
Европы?

По карте и форзацу учебника определите: самые крупные страны по площади, населению и микрогосударства.

Объясните особенность соседского и приморского положения стран

Какие страны не выходят к морю?

Население Европы

- **Численность**
- **Тип правления и форма администр. деления**
- **Тип воспроизводства** и демографическая политика. (анализируем табл. 12 в приложении) + повторение – стр.62-63; смотри рис. 43 стр.196
- **Возрастной состав,** его изменение сейчас;
- **Миграции в Европе (**задание **4**) –карта 44, стр.196
- **Национальный состав (задание 5)**
- **Религии (христианство,** доля мусульман -?)
- **Плотность населения – 120 чел.на кв.**

РЕГИОНЫ ЕВРОПЫ

Субрегионы Европы, страны	Страны	Доля субрегиона		
		территория тыс. км^2	**население**-млн. чел	**ВВП** (по ППС, млрд долл.)
Северная (10)	**Исландия, Норвегия, Швеция, Дания, Финляндия, Эстония, Латвия, Литва, Великобритания, Ирландия**	**1812,2** **17,2%**	**94,9** **13,0%**	**2209,3** **18,7%**
Западная (8)	**ФРГ, Франция, Бельгия, Нидерланды, Австрия, Швейцария, Люксембург, Лихтенштейн**	**1108,9** **10,5%**	**184,1** **25,3%**	**4622,1** **39,1%**
Южная (15)	**Италия, Испания, Португалия, Мальта, Греция, Словения, Хорватия, Босния и Герцеговина, Македония, Сербия и Черногория, Косово Албания, Андорра, Монако, Сан-Марино, Ватикан**	**1315,6** **12,5%**	**145,0** **19,9%**	**2611,7** **22,1%**
Восточная (10)	***Россия, Украина, Беларусь, Молдавия,* Польша, Чехия, Словакия, Венгрия, Румыния, Болгария**	**6287,6**** **59,8%**	**304,6** **41,8%**	**2362,1** **20,1%**
Европа**		**10524,3**	**728,6**	**11805,2**

Карта роста/снижения населения в странах Европы

(зеленый цвет – рост численности населения, красный - снижение)

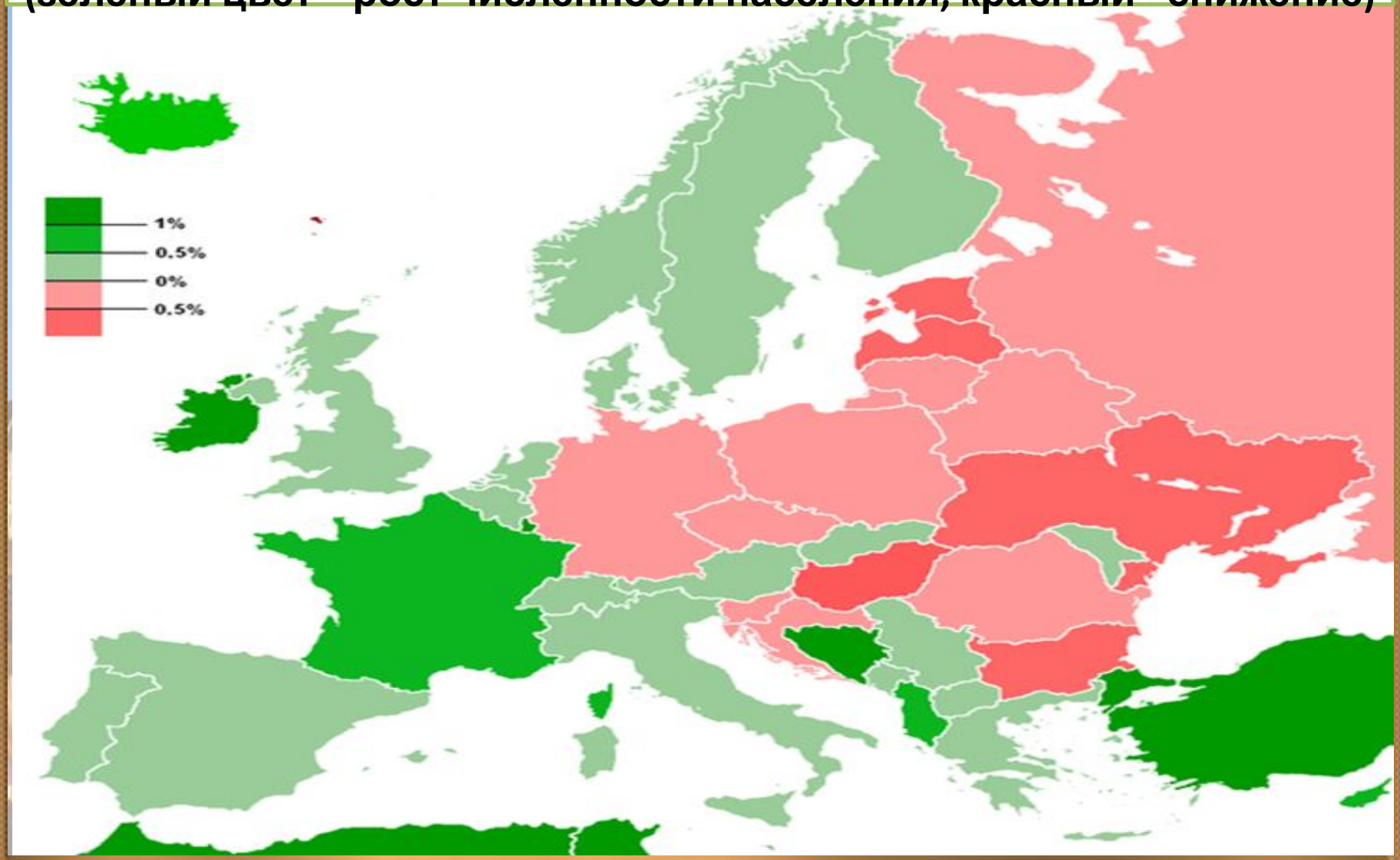

Национальный состав – 80 этносов

Индоевропейская семья: 62 народа	Славянская группа	Русские, украинцы, белорусы, поляки, чехи, болгары, хорваты, сербы, македонцы, словенцы
	Германская группа	Немцы, англичане, голландцы, шведы, датчане, норвежцы, исландцы
	Романская группа	Французы, итальянцы, румыны, португальцы, каталонцы
	Балтийская группа	Литовцы, латыши
	Кельтская группа	Ирландцы, шотландцы, уэлльсцы
Уральская семья	Финно-угорская группа	Венгры, финны, эстонцы, коми-пермяки, удмурты, саамы, карельцы
Алтайская семья	Тюркская группа	Татары, башкиры, турки, казахи, гагаузы
Афразийская семья	Семитская языковая группа	Мальтийцы, арабы

Типы государств по национальному составу

Однонациональные - основная народность со ставляет свыше 90%: Исландия, Ирландия, Норве гия, Швеция, Дания, Германия, Польша, Австрия, Болгария, Словения, Италия, Португалия

С резким преобладанием одной нации, но при на личии значительных меньшинств: Великобрита ния, Франция, Испания, Финляндия, Румыния

Двунациональные: Бельгия

Многонациональные страны, со сложным и разнородном в этническом отношении составом: Швейцария, Латвия

Самые распространенные языки: французский, немецкий, итальянский, английский

Религии

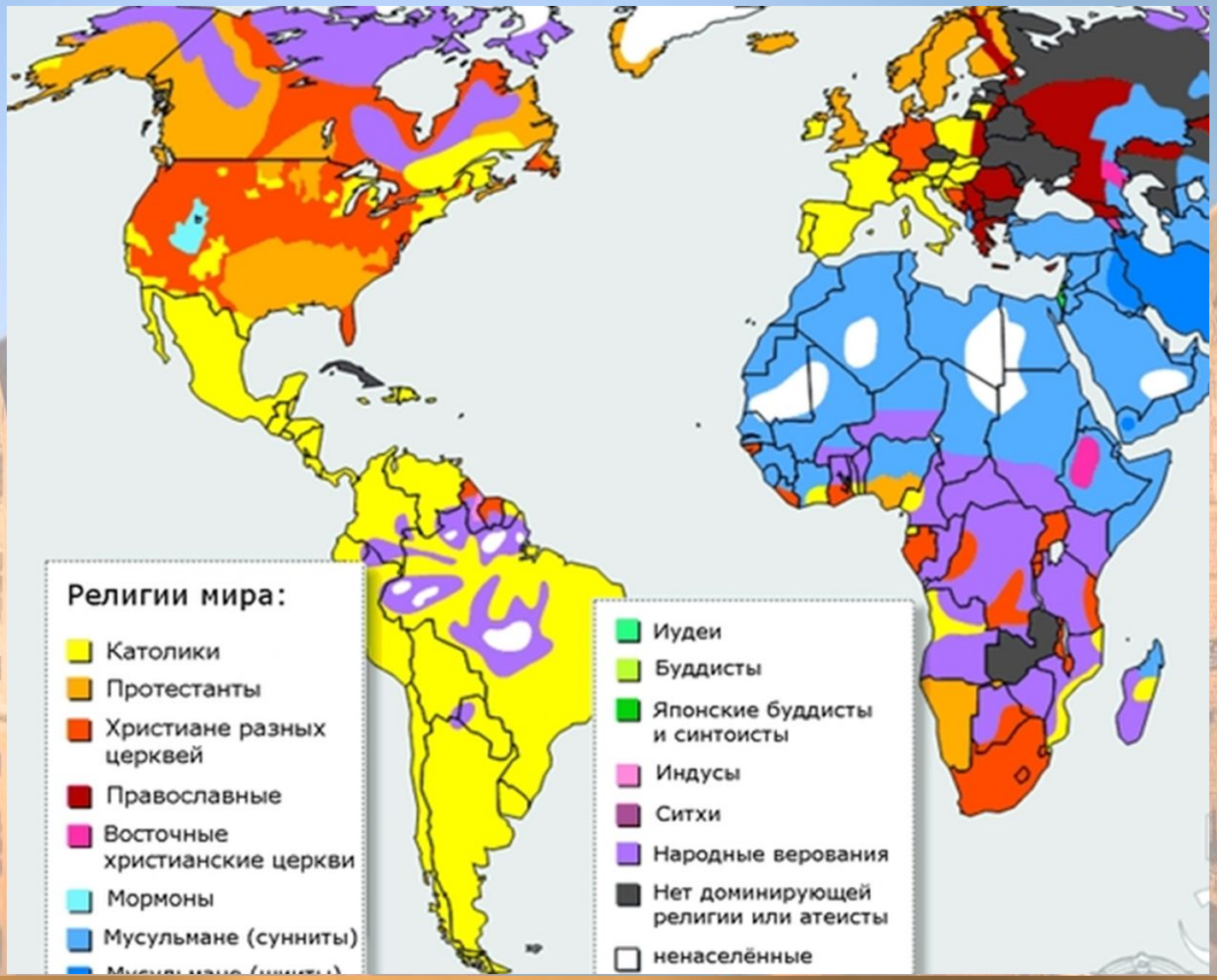
Религии мира:
Католики
Протестанты
Христиане разных церквей
Православные
Восточные христианские церкви
Мормоны
Мусульмане (сунниты)
Иудеи
Буддисты
Японские буддисты и синтоисты
Индусы
Ситхи
Народные верования
Нет доминирующей религии или атеисты
ненаселённые

Религиозный состав Европы

Христианство	Православие	Восточная и Юго-Восточная
	Католицизм	Южная и Средняя Европа
	Протестантизм	Северная и частично в Средней Европе
	Лютеранство: ФРГ, Страны Прибалтики Кальвинизм: Франция, Нидерланды, Великобритания, Шотландия	
Ислам	Албания, Босния и Герцеговина	
Иудаизм	Евреи	

Размещение населения

- ✔ Европа – один из самых густонаселенных районов и мира.
- ✔ Средняя плотность населения: 100 чел/км²
- ✔ Низкая плотность: Исландия - 3 чел/км²
- ✔ Самая высокая: Бельгия и Нидерланды 366-406 чел/км²

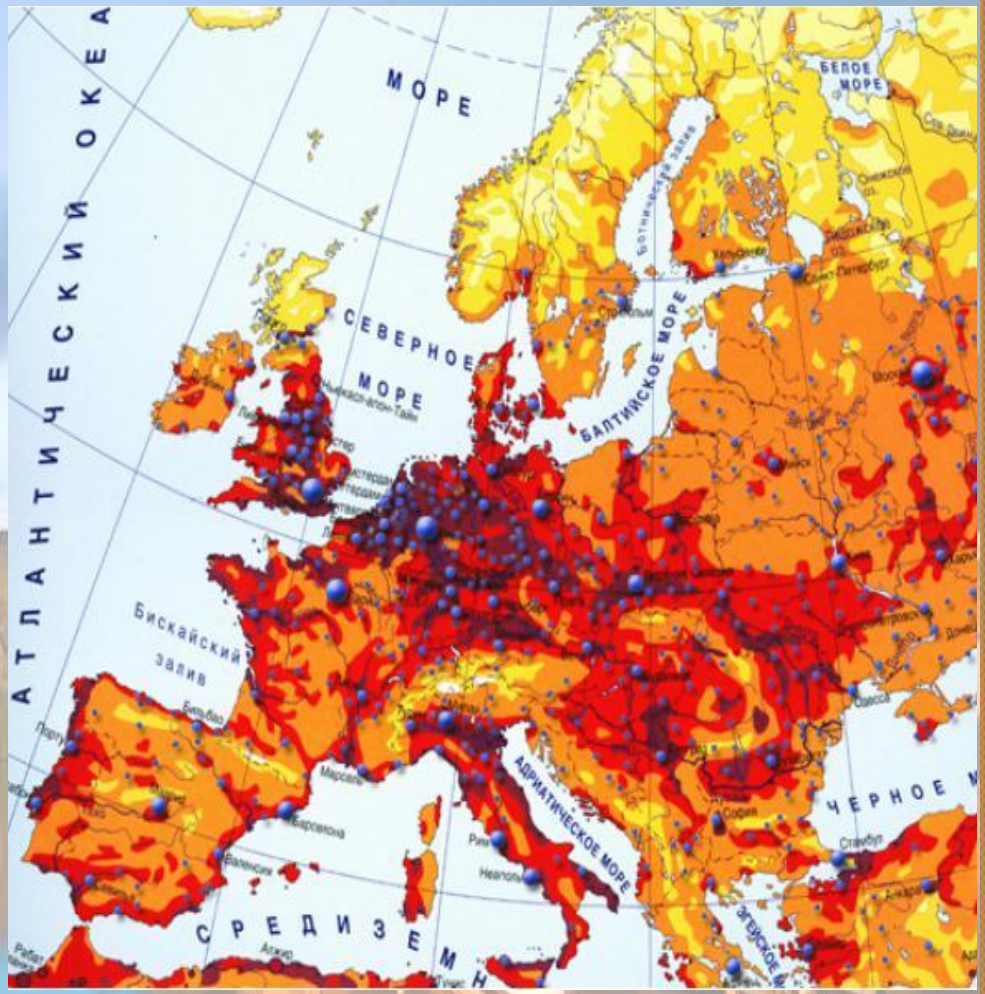

Городское население

Уровень урбанизации – 75% Самый высокий в мире	
Бельгия	99%
Исландия	95%
Дания	87%
Швеция	84%
Великобритания	80%
Франция	78%

Крупные городские агломерации – 40 городов миллионеров

Крупнейшие: Рейнско-Рурская, Лондон, Париж (> 10 млн. чел)

Субурбанизация: рост городов-спутников и пригородов

Города - миллионеры

Морские побережья	В устьях рек	Вдали от морей	На судоходных реках
Афины	Антверпен	Бирмингем	Белград
		Штутгарт	

Проблемы межнациональных отношений

Великобритания и Северная Ирландия: Ольстер

Испания: Страна Басков

Бельгия

Франция: Корсика

Вопросы

1. Выберите вариант, где правильно указана принадлежность страны к субрегиону:

а) Дания – Южная Европа б) Греция – Восточная Европа

в) Бельгия – Южная Европа ★ г) Германия – Западная Европа

2. Назовите страны с монархической формой правления.

3. Выберите вариант, где правильно указана языковая группа и религия населения Норвегии:

★ а) Романская группа – православие

б) Романская группа – ислам

в) Финская группа – протестантизм

★ г) Германская группа – протестантизм

д) Германская группа - католицизм

4. Какая из агломераций является самой южной:

а) Лондонская б) Миланская в) Парижская

г) Верхнесилезская д) Рурская

5. Какие изменения произошли на карте Европы в 90-е

Дома: стр. 193 - 198

Прага

Информационные ресурсы:

- ✔ http://i58.fastpic.ru/big/2013/1122/69/ee0a2daf25d951e9c47db4b09ed9ca69.jpg Брюгге
- ✔ http://myppt.net/u/storage/ppt_11666/c27d-1401979177-12.jpg Плотность населения
- ✔ http://tao44.narod.ru/images/religii_mira.jpg Карта религии мира
- ✔ http://900igr.net/datai/geografija/Naselenie-Zarubezhnoj-Evropy/0014-012-Po-natsionalnomu-sostavu-naselenie-zarubezhnoj-Evropy-otnositelno.jpg Народы и языки Европы
- ✔ http://pengu.in.ua/wp-content/uploads/2016/03/mau-biletyi-v-obe-storonyi-iz-kieva-v-pragu-za-euro162.jpeg Прага
- ✔ http://interneturok.ru/geografy/10-klass/bregionalnaya-harakteristika-mira-zarubezhnaya-evropab/naselenie-evropy?seconds=0 Карта
- ✔ http://www.runiga.ru/imagenes/documentos/mapa-comunidades.png Страна Басков
- ✔ https://ru.wikipedia.org/wiki/%D0%9E%D0%BB%D1%8C%D1%81%D1%82%D0%B5%D1%80#/media/File:Ulster_counties.svg Ольстер
- ✔ https://takusahrisau.files.wordpress.com/2011/10/14.jpg Корсика
- ✔ http://club443.ru/uploads/104/post-1290092023.jpg Бельгия