




Путешествие по планете



Окружающий мир
2 класс

▶▶▶ Отправляемся в путешествие
по нашей планете.

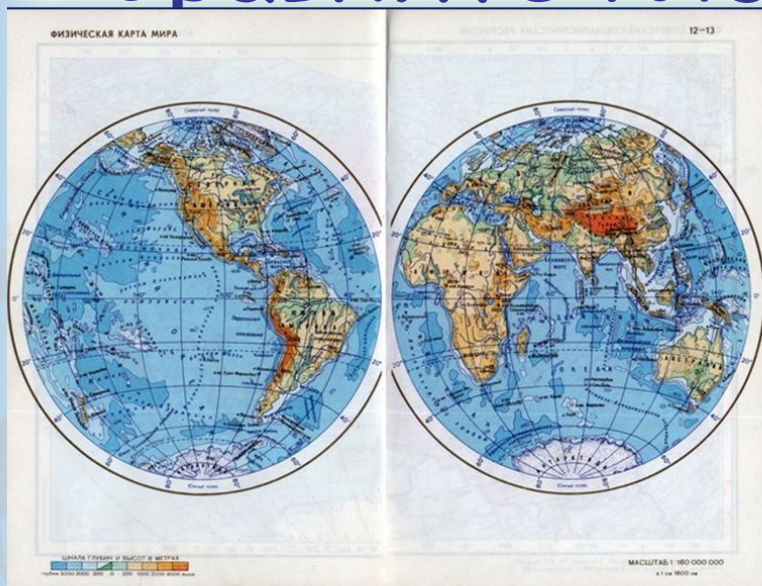


Что нам может помочь в этом
путешествии?

►►► Докажите
Карлсону, что
лучше взять с
собой карту.



Сравните глобус и карту мира.



Глобус - объёмный, а карта плоская.

Глобус имеет форму шара, а карта -

форму круга. Глобус состоит

из двух частей, а карта - целый

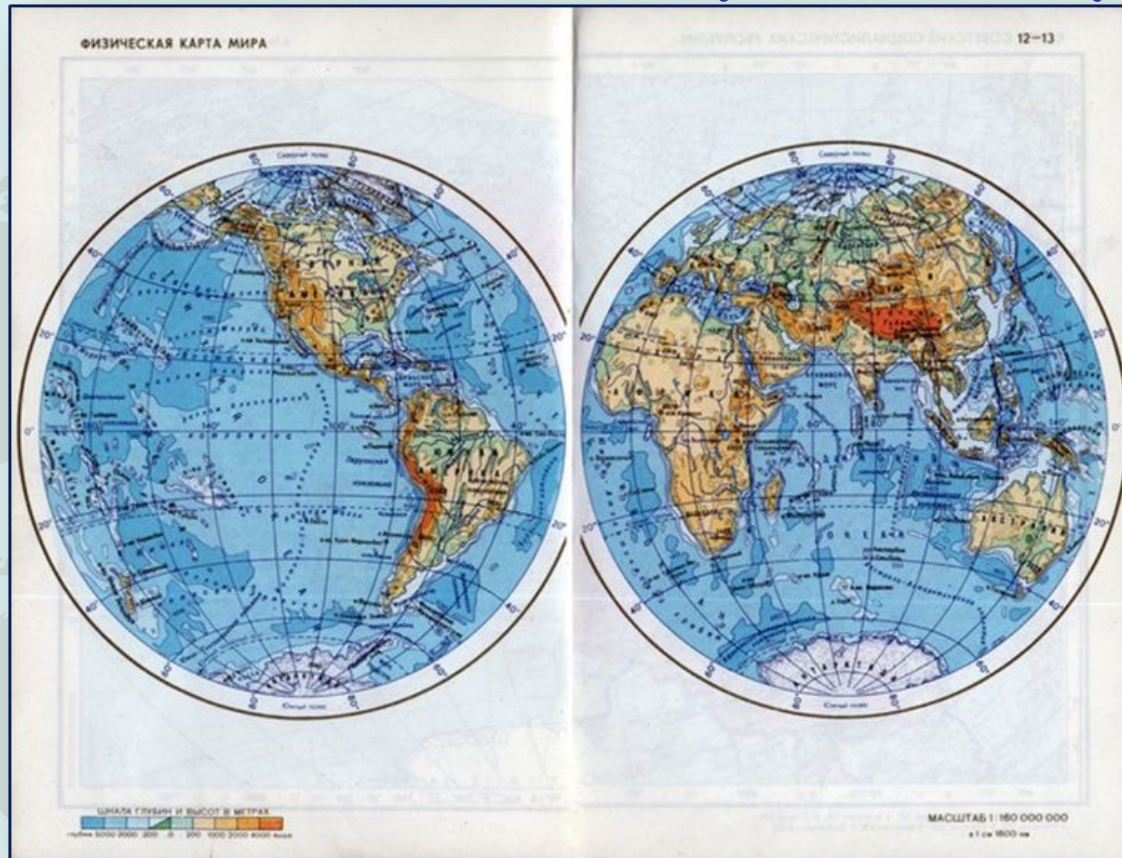


Карта.



А чем отличаются изображения на глобусе и карте?

Физическая карта мира.



Физическими называются карты, на которых изображены равнины, горы, моря, реки, озера и другие природные объекты. По-другому эту карту можно назвать «карта природы мира».

►►► Подготовимся к путешествию.



1. Каким цветом на карте изображают водоёмы, равнины, горы?
2. Чего на поверхности больше воды или суши?
3. Как называются линии, соединяющие два полюса?
4. Как называются линии, пересекающие меридианы?
5. Как называется самая длинная параллель?
6. Можете ли вы показать на карте стороны горизонта?

Я читала, что на Земле 6 материков и 4 океана. Мы живём в Евразии.


Кто прав?



Я знаю, что на Земле 6 частей света и 4 океана. Мы живём в Азии.

Какие возникают вопросы?

Чем материки отличаются от частей света?

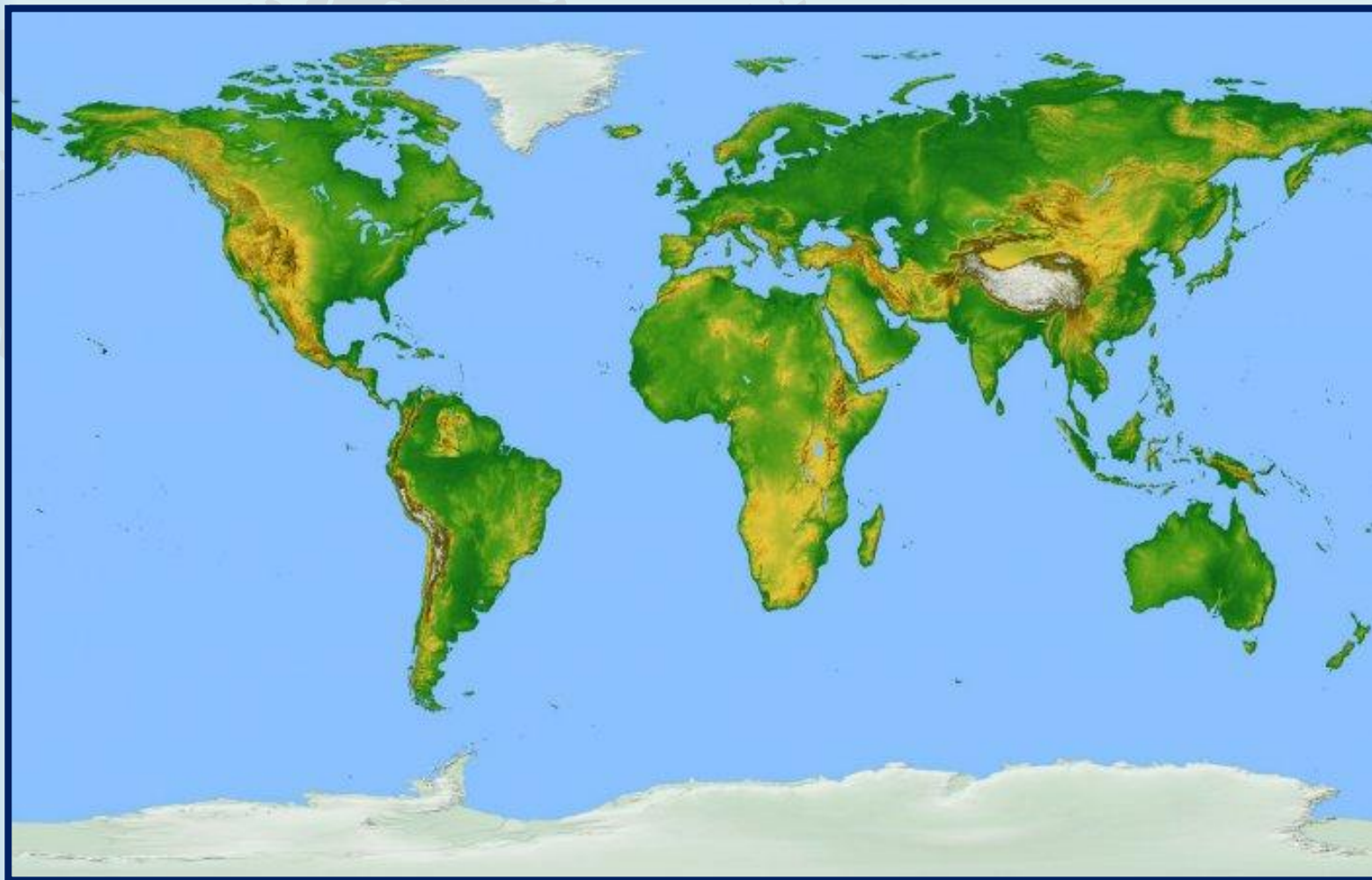


Как они называются?



Какие океаны есть на Земле?


Тема урока: **Материки и океаны.**



Работа по учебнику.

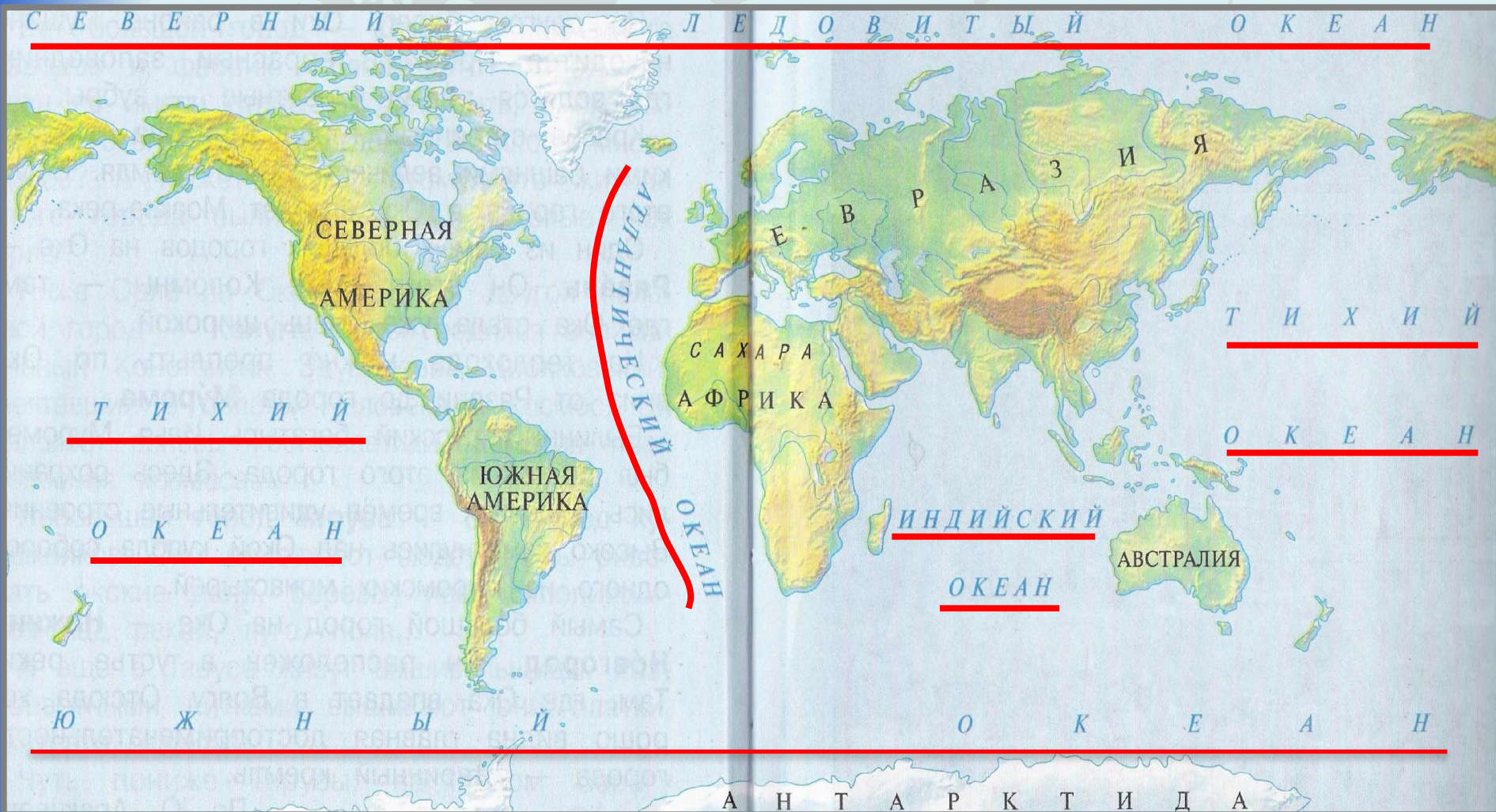


1. Отправимся в путешествие и найдём на карте океаны и материки Земли.
2. Рассмотрите карту на стр.128-129 учебника.

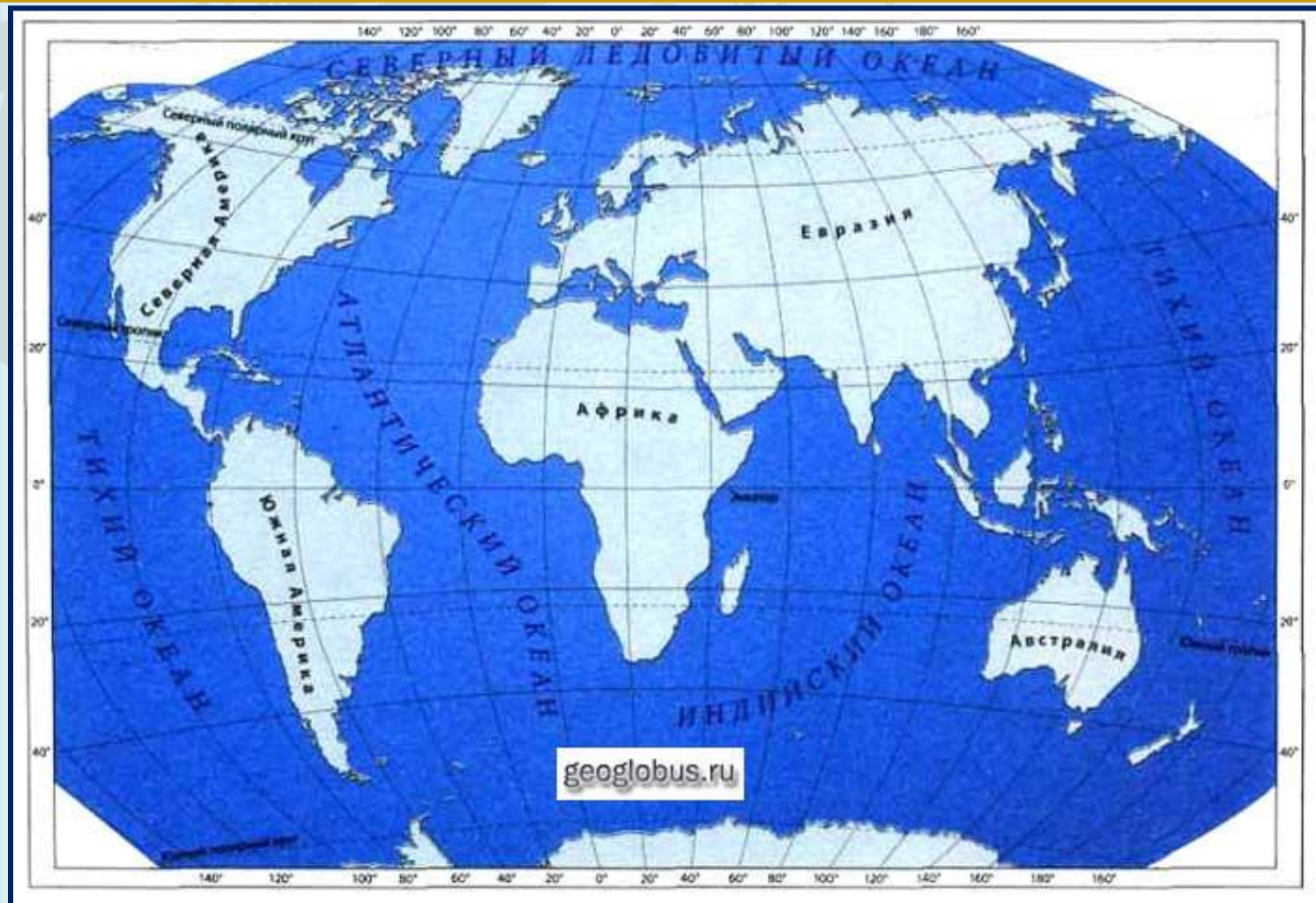


Назовите и покажите на карте все океаны Земли, начиная с самого большого.

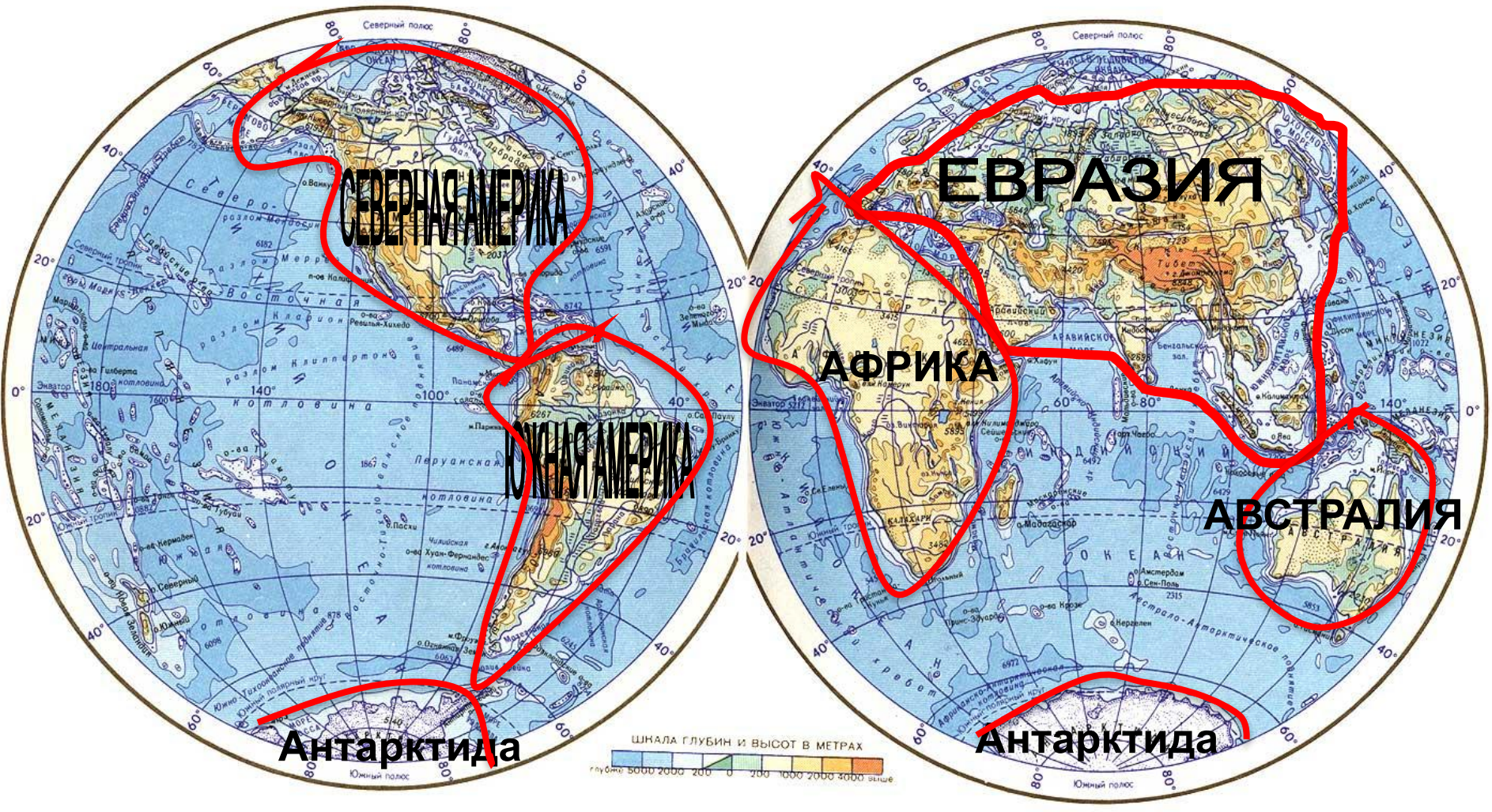
расположенными среди материков.



Материки (континент) – это огромные
участки суши, отделенные друг от друга морями и океанами.
Назовите все материки Земли.
Материки – это огромные участки суши, отделенные друг от друга морями и океанами.
ВОДОЙ.



Физическая карта полушарий



Задание

За 1 минуту составьте рассказ - рекламу о материке Евразия для Карлсона - путешественника

Что нам поможет выполнить задание?


Карта, учебник(с.96-103), знания полученные ранее, план рассказа.



Задание

Составьте рассказ - рекламу о материке для Карлсона - путешественника по плану и заполните листок - рекламу.

1. В каком полушарии находится материк? (западном или Восточном)
2. Какие океаны омывают этот материк?
3. В каком поясе находится? Что можно сказать о климате?
4. Что вы знаете о материке и его обитателях?



Самый большой материк

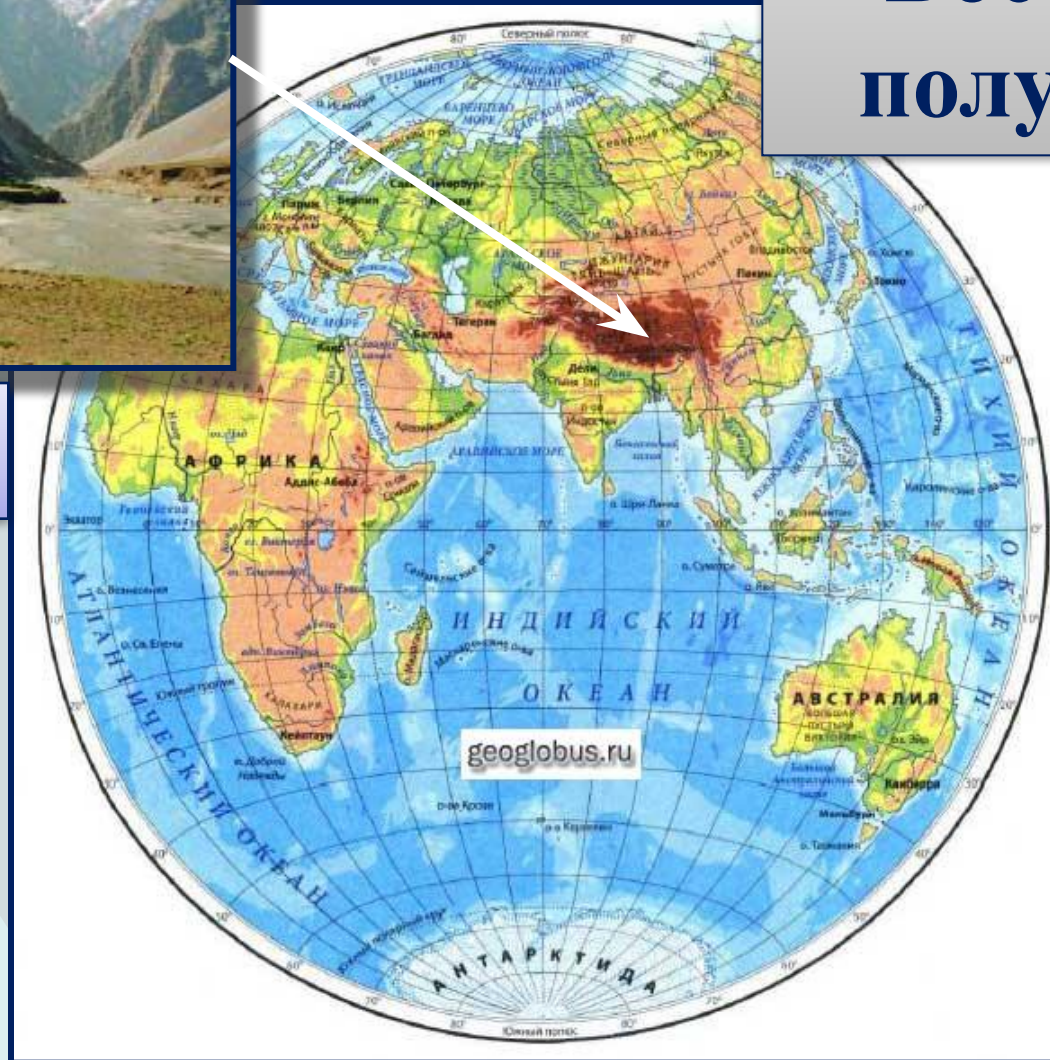


Чтобы перелететь на самолёте из одного конца Евразии в другой, нужен целый день, – вот какой огромный этот материк.

**Евразия
находится в
Восточном
полушарии.**



Гималаи





Именно в Евразии находится наша Родина - Россия. Россия расположена в обеих частях света - Европе и Азии.

Африка находится в Восточном полушарии


В Африке находится самая большая пустыня.



Почти весь материк находится в жарком поясе.

Сахара



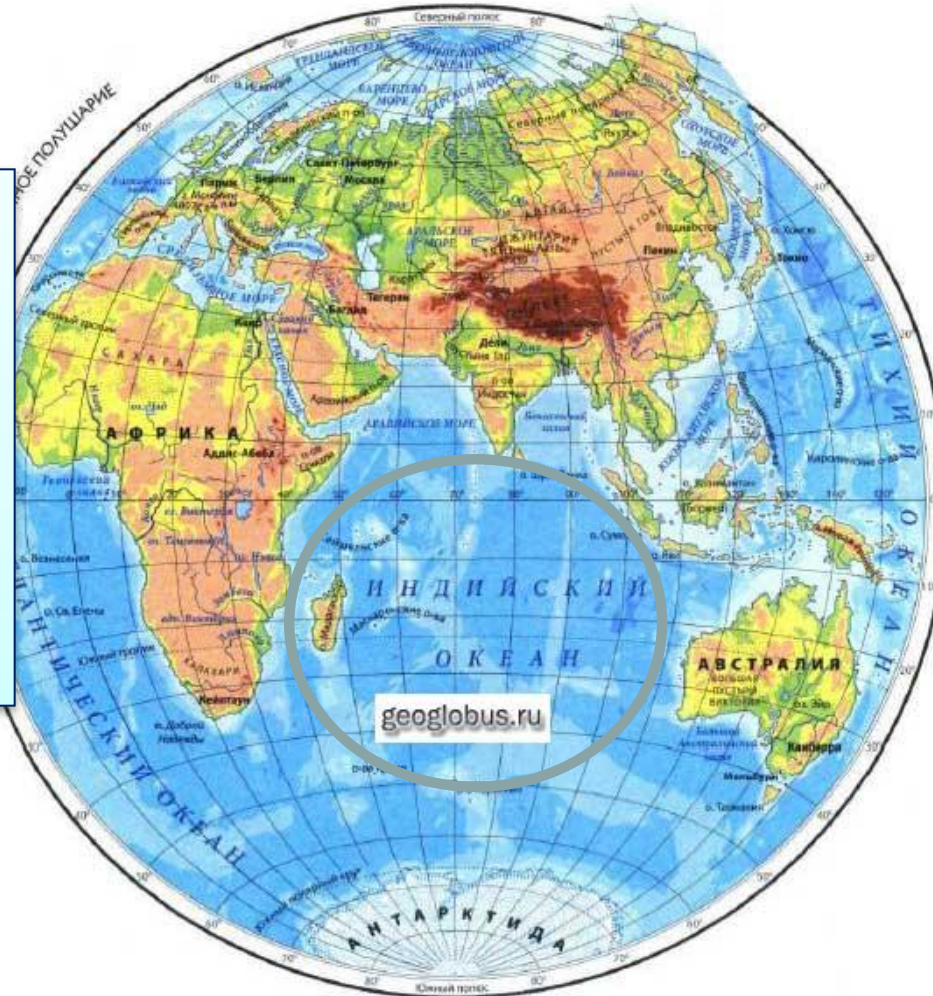


Африка



Австралия лежит в Восточном полушарии.

Индийский океан отделяет Австралию от Африки



Самый маленький материк.

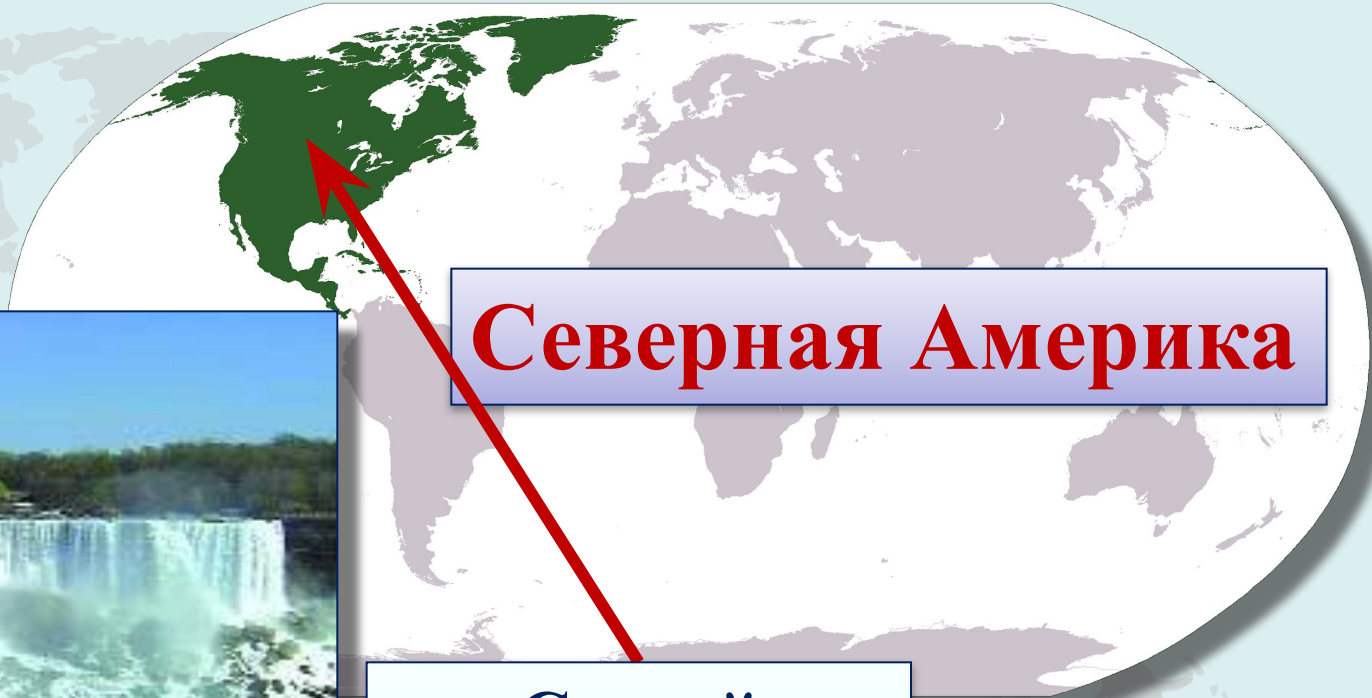
Название этого материка в переводе с латыни
значит «Южный».




Австралия



▶▶▶
**Северная Америка находится
в Западном полушарии.**



Северная Америка



**Самый
знаменитый
водопад –
Ниагарский.**

▶▶▶
**Самая
большая
река –
Амазонка.**



Южная Америка

**Южная Америка
находится в Западном
полушарии.**



▶▶▶ **Меньше двух столетий назад стало известно, что есть на свете ещё один, самый южный материк.**

Толщина льда в Антарктиде – несколько километров.

Антарктида

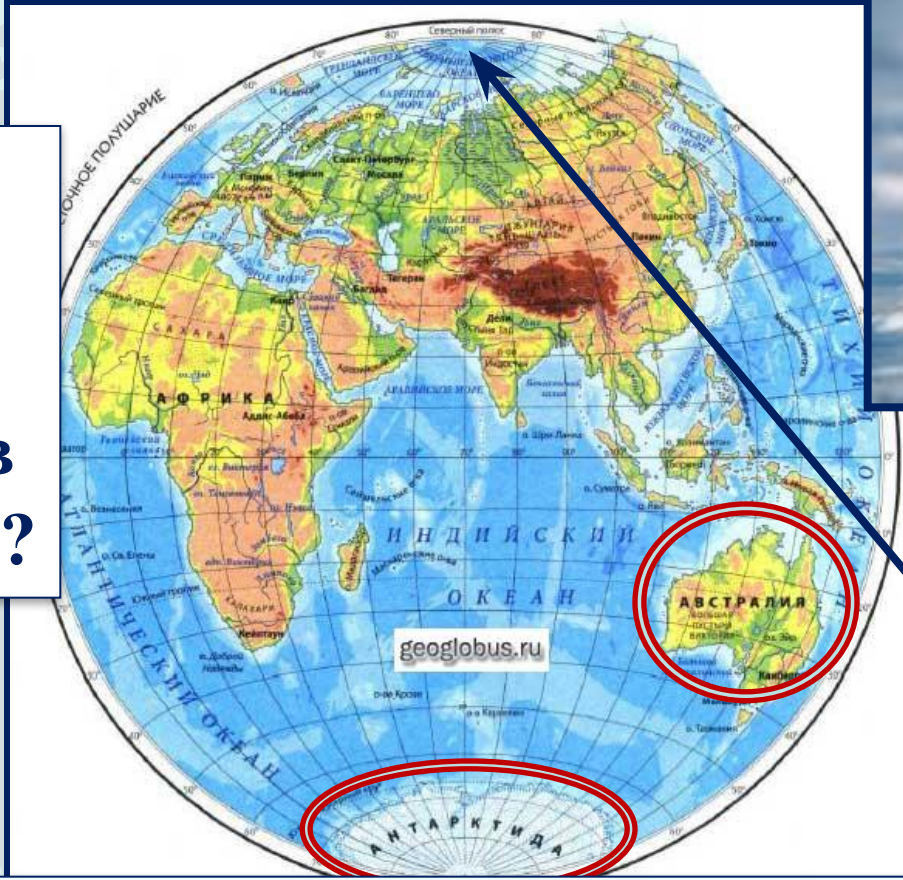


Материк был назван Антарктида, что в переводе с греческого означает «противоположная северной земле».

Почему Австралию и Антарктиду можно объединить в одну группу?



Какое животное нельзя встретить в Антарктиде?



Где обитает белый медведь?

На Северном полюсе, в Арктике.

Они располагаются в Южном полушарии.

Вечными льдами окружён также и
Северный полюс.

Но эти льды покрывают не материк, а
океан.



Почему его называют самым необычным океаном, вы
можете узнать на с. 101.

Как называются большие части суши вместе с островами? Найдите в учебнике на с. 97.

Такие участки называются **частями света**. Частей света **шесть**: Европа, Азия, Африка, Америка, Австралия, Антарктида. Именно в такой последовательности люди открывали эти земли.



Какая часть света состоит из двух материков?

Америка (часть света).



Северная Америка (материк).

Южная Америка (материк).

На каком материке находятся две части света?

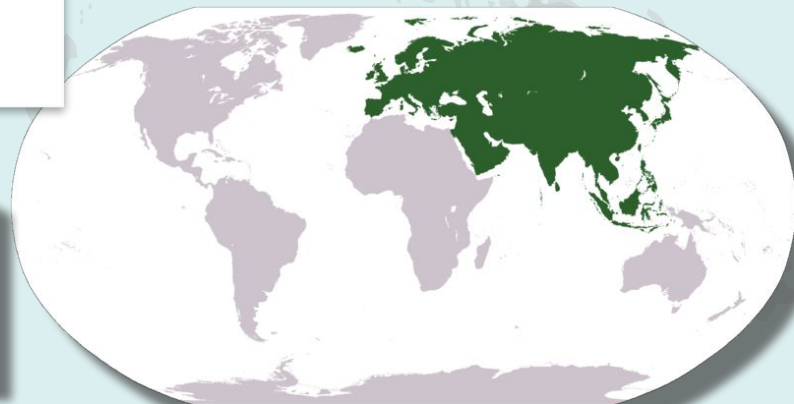
Европа (часть света).



Азия (часть света).



Евразия (материк).



Оцените свою работу



- Мне всё понятно, с заданиями справляюсь легко.



- Мне кое-что не понятно, надо поработать еще.



- Ничего не понимаю, нужна помощь.

▶▶▶
Спасибо за урок!

