

Саха сирин хотугулуу-илин улуустара

- Усуйаана
- Уетьээ Халыма
- Орто Халыма
- Аллараа Халыма
- Эбээн Бытантай
- Уетьээ Дьяаны
- Эдьигээн
- Еймекеен
- Абый
- Муома
- Томпо
- Уус-Маайа
- Аллайыха

Верхоянский улус

- Административный центр – поселок Батагай, дата образования - 1939 год. Верхоянск – первый город за Полярным кругом, где основана в 1871 году первая на Севере школа по ходатайству русского политссыльного И.А. Худякова, а в 1817 году было открыто первое в мире самое северное лечебное учреждение.
- Город известен всей планете как «Полюс холода». Является одним из самых холодных пунктов Северного полушария Земли. 15 января 1885 года политссыльный С.Ф. Ковалик отметил самую низкую температуру на земном шаре: -67,8° С. В городе имеется краеведческий музей «Полюс холода» богатый геолого-палеонтологическим и археологическими материалами, широко представлена этнография народов, заселяющих северо-восток Якутии, все разнообразие флоры и фауны, имеются уникальные исторические сведения и материалы. Здесь находится старейшая аэрогидрометеорологическая станция «Верхоянск», основанная в 1883 году, на которой с момента образования ведутся наблюдения за температурой воздуха, уровнем воды, визуальные шароплотные наблюдения. В городе установлены памятники революционерам-ленинцам И. В. Бабушкину, В. П. Ногину, М. Л. Новгородову.
- Численность постоянного населения (по переписи 2002 года) – 13,1 тыс. чел., в том числе:
 - городское – 6,0 тыс. чел.;
 - сельское – 7,1 тыс. чел.Плотность населения – 0,1 чел. на 1 кв. км.
Национальный состав:
 - якуты – 70,2 %;
 - русские – 20,1 %;
 - эвены – 2,7 %;
 - другие – 7 %. Памятник природы «Мать-Гора».
- Памятник природы «Кисилях».
- Ресурсный резерват «Туостах».
- Географический центр Якутии

Батагай




Усть-Янский улус

- УСТЬ-ЯНСК — сельский населённый пункт, центр Усть-Янского национального наслега Усть-Янского улуса. Расположен за Северным полярным кругом, на правом берегу р. Яны, в 537 км к северо-западу от улусного центра п. Депутатского. Население — 0,3 тыс. чел. (1989 г.). По данным местной администрации на 01.01.2001 года здесь проживало 328 человек. В селе — речная пристань, хозяйственный центр родовой общины "Усть-Яна", ведущей традиционные отрасли хозяйства — оленеводство и промыслы (рыбный и путной). Имеются клуб, неполная средняя общеобразовательная школа, уч



п. Депутатск



Верхнеколымск

- 1 посёлок – Зырянка
- 5 сёл, отличающихся между собой традиционным укладом жизни:
 - - население села Усун-
- Кюель занято скотоводством и коневодством
 - - жители с. Утая -
- оленеводством и промысловой охотой
 - - население села Нелемное
- – в основном промысловой охотой и рыболовством
 - - якутское село
- Верхнеколымск, старейшее поселение Верхнеколымского района,
 - основано в 1947 году
- добычи угля. Главное богатство района – каменный
 - уголь. Зырянский
- угленосный район – наиболее крупный и изученный в Колымо
 - -индигисрком угольном бассейне.
-

П. Зырянка

- русские – 53,0%
- - якуты – 25,8%
- - юкагиры – 5,3%
- - эвены – 4,7%
- - другие – 11,2%



Среднеколымский улус

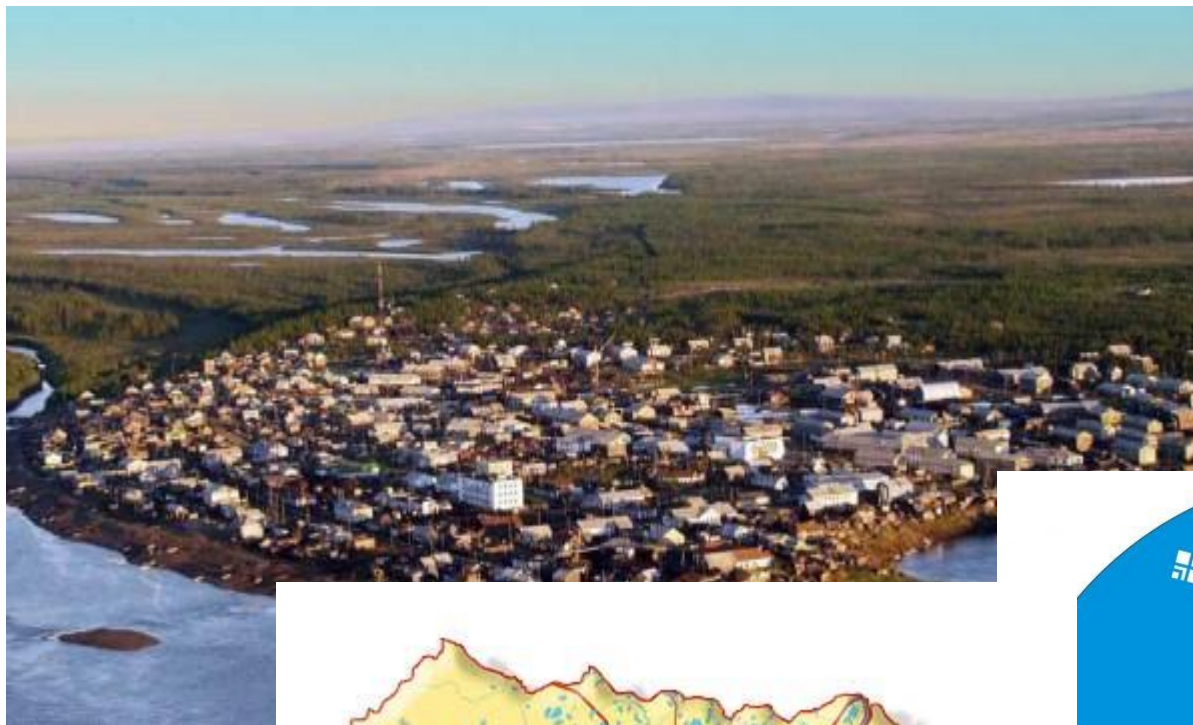
Город Среднеколымск был основан русскими землепроходцами как казачий острог 1643 году, а с 1930 года стал центром Среднеколымского района.

Среднеколымский улус - один из самых северных и отдаленных в Якутии. Несмотря на трудные природно-климатические условия и рыночные отношения, в результате претворения идей лучших умов человечества неузнаваемо изменился облик заполярного улуса.

Среднеколымский улус ныне является крупным сельскохозяйственным регионом, который оказывает большое влияние на экономику, культуру, социальную сферу Республики Саха (Якутия).

Красивый северный Колымский край издавна привлекал путешественников и туристов. Зима на Колыме очень морозная и долгая, но сухая и безветренная. Сказочно-чудный, фантастический вид северного сияния положительно приковывает взоры. А летом на Колыме чудные белые ночи, поистине таких нет. Село Берёзовка на востоке улуса — место постоянного компактного проживания [эвенков](#). Основа экономики улуса — сельское хозяйство ([скотоводство](#), [коневодство](#), [оленоводство](#) и [звероводство](#)), [рыболовство](#) и [пушной промысел](#).


г.Среднеколымск



Нижнеколымский улус

- сведения
- Нижнеколымский район в составе Республики Саха (Якутия) образован 20 мая 1931 года, Административным центром является п. Черский, до 18 января 1963 года поселок назывался «Нижние Кресты». Расстояние от Черского до центра Республики - города Якутска: водным путем – 3421 км.; наземным - 3189 км.; воздушным – 1920 км.
- Географическое положение
- Занимает северо-восточную часть республики, расположен между 68-71 градусом северной широты и 152-163 градусом восточной долготы.
- Численность населения
- На 01.01.2009 г. - 5,0 тыс.чел
- Отрасли производства
- Район располагает месторождениями золота, камней самоцветов, строительных материалов, богат рыбой. Сельское хозяйство представлено оленеводством, развит рыбный и охотничий промысел.
- Формы хозяйствования
- Структура хозяйственного комплекса: в Нижнеколымском районе действует 128 юридических лиц. из них 5 республиканской собственности, 16 обществ с ограниченной ответственностью, 4 кочевых родовых общины, 6 акционерных общества, 12 филиалов федеральной собственности с правом юридического лица.
- Кроме того, на учете состоят 18 филиалов и представительств без права юридического лица, а так же действует 135 индивидуальных предпринимателей физических лиц, занимающихся коммерческой деятельностью. Их них 77 занимается торговлей, 25 оказывают транспортные услуги, 13 оказывают население разные виды услуг, 8 крестьянских хозяйств
- Заповедники, водопады, озера, реки, пещеры
- На территории района создан государственный заповедник Чайгуургино.
-
- Государственный заповедник «Чайгуургино»
-
- Государственный заповедник «Чайгуургино» занимает территорию 2 375,6 тыс.га. Он состоит из трех самостоятельных участков:
- Алазейский – 615 400 га в границах Олеринского наслега;
- Чукочье – 1 491 100 га, в границах Походского наслега;
- Омолонский – 269 100 га, в границах Халарчинского наслега.
-
- Прямая задача заповедника – охрана 121 вида птиц, 33 вида млекопитающих. В списке охраняемых видов птиц – стерх, розовая чайка и другие редкие уникальные птицы.
- Животный, растительный и водный мир
- Животные тундры и морского побережья: северный олень, россомаха, нерпа, белый и бурый медведи, лось, волк и т.п.
- Растительность лесотундры: лиственница, карликовая береза, кустарники, дикорастущая ягода, в т.ч. морошка, радиола розовая.
- На реках и озерах обилие рыбы: чир, муксун, ряпушка, нельма, осетровые, горбуша, чебак, голец (красная рыба)
-
- Нерпа и белый медведь обитают на море в непосредственной близости от Медвежьих островов
- Памятные здания и места, памятники, археологические раскопки, коллекции, музеи
- Лагерь ГУЛАГ в местечке «Амбарчик», поселение русских первопроходцев «Походск», наслег компактного проживания юкагиров «Андрюшкино», историко-краеведческие музеи в пос. Черский, селах Колымское, Андрюшкино и Походск, памятник погибшим милиционерам в местечке «Нижнеколымск», памятник юкагирскому писателю Семену Курилову «Ханидо и Халерха», раскопки мамонта.
-
- Кладбище мамонтов на границе с Аллаиховским районом.

п.Черский



FLASH

Абыйский улус

- По состоянию на 2007 год численность населения составила 4605 человек. Национальный состав населения по переписи [2002 года](#): [якуты](#) — 3842 человека (80,88 %), [русские](#) — 515 человек (10,84 %), [эвены](#) — 221 человек (4,65 %), [эвенки](#) — 58 человек (1,22 %), [украинцы](#) — 55 человек (1,16 %) и другие национальности — 59 человек (1,24 %).
- Из-за невысокой численности населения и большой удалённости, район — один из самых экологически чистых в Якутии.
- Абыйский район образован [25 мая 1930 года](#). Первоначально центром района было село Абый. 10 января 1941 года центр был перенесён в с. Дружино (позже — пгт Дружина). В 1974 году центр района перенесён в пгт Белая Гора^[2]. Главная водная артерия - р. Индигирка, одна из крупных рек Северо-Востока Азии.

По реке осуществляются основные перевозки товаров и грузов для трех индигирских улусов.

Озер в Абыйском улусе насчитывается около 15000. Озёра и реки богаты рыбой: омуль, нельма, чир, осетр, щука, карась, щокур, быранатка.

Из тундровых обитателей имеются песец, горностай, полярная сова, белая куропатка, лемминги. На территории улуса выявлены крупные запасы каменного угля — месторождение Краснореченское. Из рудных полезных ископаемых наибольший интерес представляют месторождения золота и олова. В бассейне Индигирки золото встречается во многих местах по Селенняху, Уяндине, Индигирке. На восточных предгорьях Верхоянских гор найдены богатые запасы полиметаллов, вольфрама и молибдена. На юге Андрей Тааса, Илин Таас встречается горный хрусталь.

Белая гора



Томпонский улус

- Томпонский улус (район) образован 20 мая 1931 г. Расположен на востоке республики. Площадь 135,8 тыс. кв. км. Административный центр п. Хандыга, который от столицы республики г. Якутска находится на расстоянии: наземным путём — 449 км, водным — 642 км, воздушным — 370 км.

Преобладает горный рельеф. Хребты — Верхоянский, Сетте-Дабан, Сунтар-Хаята, Скалистый. На севере улуса — Эльгинское плоскогорье. Средняя температура января от -38°C в горах до -42°C в долинах рек, июня $+10^{\circ}\text{C}$ в горах и $+17^{\circ}\text{C}$ в долинах рек. Осадков выпадает в год 250—300 мм. Крупные реки — Алдан (с многочисленными притоками — рр. Томпо, Хандыга и др.), верховья р. Адычи.

Улус располагает месторождениями олова, вольфрама, меди, свинца, цинка, сурьмы, молибдена, золота, серебра, каменного угля, гипса, мрамора и других полезных ископаемых.

Административный центр посёлок городского типа Хандыга. Населённых пунктов — 16, в том числе 14 сельских н. п., 2 р. п.; 8 наслегов, 2 поссовета. Население по данным на 1989 год — 23,0 тыс. чел., в том числе городское — 13,3, сельское — 9,7. В настоящее время численность постоянного населения 18,0 тыс. чел., в том числе городского - 9,8, сельского - 8,2 (01.01.1999 г.).

Основная часть населения (по переписи 1989 года) — русские (57,1 %). Здесь также живут саха (21,8 %), эвены (3,2 %), эвенки (0,4 %), и другие национальности (17,5 %). Средний возраст населения 31 лет.

Ведущее место в экономике занимает промышленность — добыча угля, производство строительных материалов, мясо-молочное производство, предприятия местной промышленности. В улусе имеются совхозы — им. героя Ф. Охлопкова, “Правда”, крестьянские хозяйства, в том числе одна родовая община. Главная отрасль сельского хозяйства — животноводство (мясо-молочное скотоводство, мясное табунное коневодство, звероводство и оленеводство). Земли сельскохозяйственного назначения составляют 37,2 тыс. га, из них пашни — 6,9%, сенокосы — 16,9%, пастбища — 76,2%. Возделываются картофель, овощи. Развивается пушной промысел. Для осуществления транспортных связей наиболее важны речной, автомобильный и воздушный виды транспорта. Пристани на р. Алдан — Хандыга, Джебарики-Хая, Крест-Хальджай.

К услугам населения улусный комбинат бытового обслуживания, типография, клубные учреждения, общеобразовательные и музыкальные школы. Учреждения здравоохранения и торговли

Хандыга



Эвено-Бытантайский улус

- Улус располагает месторождениями алмазов, бурого угля.

Административный центр улуса с. Батагай-Алыта. Населённых пунктов — 4 (все они сельские), наслегов — 3. Население по данным на 1989 год — 2,6 тыс. чел. В настоящее время численность постоянного населения 2,9 тыс. чел. (01.01.99 г.). Плотность населения 0,05 чел. на кв. км.

Основная часть населения (по переписи 1989 года) – саха (37,0 %). Здесь также живут русские (27,8 %), эвены (2,4 %), эвенки (9,4 %), юкагиры (0,2 %), чукчи (0,1 %) и другие национальности (23,1 %). Средний возраст населения 31 год.

В экономике ведущую роль играет сельское хозяйство. Главные его отрасли: оленеводство, мясное табунное коневодство и пушной промысел. В улусе сосредоточено 10% поголовья оленей республики. В улусе имеются совхозы “Ленинский” и “Быггантайский”, община “Джаргалах”, а также родовые эвенские общины “Тюгас” и “Лыбалах”. Предприятия местной промышленности. Транспортная связь как внутри улуса, так и за его пределы преимущественно воздушная.

К услугам населения улусный комбинат бытового обслуживания, клубные учреждения, народный театр, общеобразовательные и музыкальные школы. Учреждения здравоохранения и торговли.

Батагай-Алыта



Оймяконский улус

- Оймяконский улус образован 1931 году с центром в с.Томтор. В 1954 году районный центр- п. Усть-НераОсновной бюджетобразующей отраслью является золотодобывающая и сурьмяная промышленность, в улусе развита сельскохозяйственная отрасль представленная скотоводством (производство мяса п молока), также табунным коневодством и оленеводством. .1
- Заповедники, водопады, озера, реки, пещеры и пр.
- Озеро Лабынкыр,
Точка, где зарегистрирована самая низкая температура- с.Оймякон
- 1.1.1
- Название места, расположение
- Оз.Лабынкыр находится в южной части улуса, в 60 км от границы с Хабаровским краем.
- 1.1.2
- Описание
- Лабынкыр имеет длину 16 км. самое широкое место 4 км. Глубины 58 м. трещина на глубине 42м имеет общую глубину 82 м.
- Рельеф горный. На востоке улуса — [Нерское плоскогорье](#); в центральной части — хребет [Тас-Кыстабыт](#); на западе — [Оймяконское нагорье](#), [Эльгинское плоскогорье](#); на крайнем юго-западе — хребет [Сунтар-Хаята](#); на севере — хребты горной системы [Черского](#). Вся территория улуса находится в бассейне реки [Индигирка](#).
- В селе [Оймякон](#) находится [полюс холода](#), где была зафиксирована одна из самых низких температур в [северном полушарии](#) $-71,2$ °C.^[2]

п.Усть-нера



Жиганский улус

- Жиганское зимовье основано в 1632 году русскими казаками.

Жиганский район образован 10 декабря 1930 г.

Центр – Жиганск.

Территория-140,2 тыс. кв. км.

Расстояние от Якутска до Жиганска наземным путем 1010км., водным 764 км. и 610 км. воздушным путями.

Село Жиганск – Центр Жиганского улуса Республики Саха (Якутия).

В 1632 году отряд енисейского казака, сотника Петра Бекетова основал Ленский острог, и в этом же году летом группа казаков из отряда под руководством Алексея Архипова и Луки Яковлева спустились вниз по реке Лена и в 770 км. от Ленского острога на левом берегу реки Лена построили Жиганское зимовье. «Жиганск» в переводе с эвенкийского языка «эдьигээн», что означает «житель низовья реки».

Жиганск с самого начала своей истории стал северным опорным пунктом землепроходчества на реке Лена. Уже в 1633 году отсюда на север была снаряжена и достигла Северного Ледовитого океана экспедиция Ивана Реброва, в сороковых годах XVIII столетия – экспедиция Ильи Перфильева, в шестидесятых – Атласова и т.д. С тех пор Жиганск встречал и провожал многие кочи промысловых людей и путешественников.

Жиганск известен как один из самых северных мест ссылки с постпетровских времен. Здесь побывали в ссылке высокопоставленные лица петровской эпохи Антон Дэвиер, Г.Г. Скорняков – Писарев, участник польского восстания Иван Оскирка, декабрист А. Н. Андреев.

В 1773 г. Жиганск стал центром Жиганского комиссарства. В 1783 году – штатным городом Иркутской губернии Якутской области, был пожалован гербом, на котором были изображения двух осетров на серебряном фоне. Статус города потерял в 1805 году, после разграбления «варнаками» - беглыми каторжанами, спустившимся с охотских солеварен по реке Алдан на реку Лена. Руководил ими грузинский князь, бывший офицер русской армии Бараташвили.

В 1825 г. Жиганск стал центром Жиганского улуса, охватывающего всю территорию северных районов (Анабарского, Булунского, Оленекского, Усть – Янского) до самого океана.

С декабря 1930 г. – центр Жиганского района ЯАССР.

С 1993 г. Центр Жиганского улуса (район вновь стал называться улусом), расположенного по обоим берегам реки Лена на площади 104,2 тыс. кв. м.

В улусе имеется 5 общеобразовательных школ, 9 дошкольных учреждений, профтехучилище, детское музыкальное школа, 5 учреждений культуры и др.

С 1989 г. в райцентре действует районный исторический музей им.А. Я. Уваровского, обслуживает не только население улуса, но и гостей из разных регионов России и иностранных туристов, совершающих круиз по реке Лена, а также работают: дом – музей первого президента Якутии М.Е. Николаева, дом – музей первого олимпийского чемпиона из народа саха Р.М. Дмитриева.

Жиганск



Момский улус

- Образован 20 мая 1931 г. Расположен на северо-востоке республики. Площадь 104,6 тыс. кв. км. Административный центр с. Хонуу, от столицы республики г. Якутска находится на расстоянии: наземным путём - 2000 км, водным - 3774 км, воздушным - 1125 км. Рельеф горный. На северо-западе - Момо-Селенняхская впадина, на юго-востоке - хребет Улахан-Чистай (с высшей точкой г. Победа -3147 м.). Остальную территорию улуса занимает Момский хребет. Средняя температура января от - 36 °С до - 44 °С, июля от +6 °С до +14 °С. Осадков выпадает в год от 150-200 мм. в межгорной котловине до 500-600 мм. в горах. Крупная река - Индигирка с притоками рр. Мома, Чибгалах и др. Улус располагает месторождениями золота, серебра, цинка, свинца, меди, каменного угля, гипса, мрамора и строительных материалов.
- Населённых пунктов - 7, наслегов - 6. Население по данным на 1989 год - 5,5 тыс. чел. В настоящее время численность постоянного населения составляет 5,3 тыс. чел. (на 01.01.1999 г.). Плотность населения 0,05 чел. на кв. км. Основная часть населения (по переписи 1989 года) - саха (67,0 %). Здесь также живут русские (15,1 %), эвены (11,8 %), эвенки (0,5 %), юкагиры (0,1 %) и другие национальности (5,5 %). Средний возраст населения 30 лет.
- Основу экономики составляет сельское хозяйство. Главная его отрасль - оленеводство; развито мясо-молочное скотоводство, мясное табунное коневодство, звероводство, пушной промысел. Земли сельскохозяйственного назначения составляют 17,5 тыс. га, из них сенокосы - 28,2%, пастбища - 71,3%. В улусе имеются совхозы -Искра и Момский, крестьянские хозяйства, промышленные предприятия по переработке сельскохозяйственного сырья. Основу транспортной сети улуса составляют речной и воздушный виды транспорта. К услугам населения улусный комбинат бытового обслуживания, типография, клубные учреждения, народный театр, общеобразовательные и музыкальная школы, учреждения здравоохранения и торговли.

с. Хонуу



Аллайахавский улус

- Аллаиховский улус – один из самых северных и самых отдаленных районов Якутии. Территория улуса занимает 107,3 тыс.кв.м, расположена на северо-востоке республики за Полярным кругом. Богата месторождениями олова, золота, камнесамоцветного сырья. Площадь улуса огромна, занимает бескрайнюю тундру, самую северную полосу материковой суши на пути к Северному полюсу. Здесь царят безграничные просторы и обширные полярные пустыни, скованная вечной мерзлотой Земля. В течение десяти месяцев в году эта территория находится во власти льда и снега. Обширная площадь в период длительного зимнего времени погружается во тьму полярной ночи, нарушаемую лишь светом Северного сияния.
- Аллаиховский район образован 20 мая 1931 года постановлением Правительства Якутской АССР. Улус до этого времени входил в состав Усть-Янского улуса, Булунского округа. Районным центром тогда было с. Аллаиха, расположенное на притоке р.Аллайха, который практически не имел подъездных путей и связи с другими населенными пунктами. Административным центром с 5 ноября 1936 года является п.Чокурдах.
- Территория улуса большей частью расположена на Индигирской низменности. Для хозяйственной деятельности большое значение имеют реки и озера. Самой крупной судоходной рекой является Индигирка. На р.Индигирка, ее протоках и многочисленных озерах водится более 30 видов рыб, наиболее популярные и известные – чир, нельма, омуль, осетр, муксун.
- Большой удельный вес в жизнедеятельности нашего улуса занимают бюджетные организации: Управление образования, Управление культуры, Центральная улусная больница.
- Сегодня население улуса составляет 3309 человек. На такой богатой древней историей Земле льда и снега живут люди - трудолюбивые, приветливые, с твердым характером, который вырабатывает Север. В тесной братской дружбе живут и работают со дня образования улуса представители многих национальностей, приехавшие одни по направлению вышестоящих организаций, другие по трудовой романтике. Север сумел объединить столь разных людей воедино.
- Одной из достопримечательностей Аллаихи является Музей природы тундры и охотничьего промысла, основанный в 1977 году, его создатель Лебедев Дмитрий Алексеевич – заслуженный работник культуры РС (Я), Почетный гражданин улуса, ветеран тыла и труда. Указом Президента РС(Я) № 718 от 25.01.2003 г. музею присвоено имя его создателя.
- Жизнь улуса обеспечивают такие большие предприятия, как:
 - Чокурдахская районная электростанция, Филиал ГУП «ЖКХ РС(Я)»
 - Чокурдахская нефтебаза, ГУП «Аэропорт «Чокурдах»
 - Чокурдахский филиал ОАО «Сахателеком».



С. Чокурдаах

