

ПРЕЗЕНТАЦИЯ НА ТЕМУ: «ПУТЕШЕСТВИЕ ПО ВОЛГЕ. МАРШРУТ- ОПИСАНИЕ»

ВЫПОЛНИЛ УЧЕНИК 7-Б КЛАССА
СМОРОДИН ВЛАДИСЛАВ

ВОЛГА – великая русская река

«О! ВОЛГА!
КОЛЫБЕЛЬ МОЯ!
ЛЮБИЛ ЛИ КТО ТЕБЯ
КАК Я!»

(Н.Некрасов)



Монумент ВОЛГЕ у Рыбинского водохранилища

ВОЛГА

Длина - 3530 км

Самая длинная река в Европе

Площадь бассейна - 1360 тыс. км²

Средний расход воды – 7710 м³/с

Исток на Валдайской возвышенности

Устье – Каспийское море.

маршрут



Исток Волги



Ярославль



Кострома



Н. Новгород



Казань



Саратов



Волгоград



Астрахань

- ▶ **Исток Волги** находится у деревни Волговерховье на Валдайской возвышенности в Тверской области.




- ▶ **Устьем реки** является Каспийское море.



Ярославль — город в верховье Волги. Расстояние до Москвы — 282 км: это 3 часа на фирменном поезде «Ярославль — Москва» или 4–5 часов на машине или автобусе.


От Ярославля расходятся автомобильные и железнодорожные пути в Вологду, Иваново, Архангельск и Кострому. Тут же проходит одна из веток Транссибирской магистрали.



Кострома - старинный русский город, раскинувшийся на берегах реки Волги в месте впадения в нее реки Костромы в 301 км к северо-востоку от Москвы и 65 км от Ярославля. Точная дата основания города неизвестна, но историк В. Н. Татищев во время своей работы над изучением жизни и деятельности князя Юрия Долгорукого предположил, что Кострома была основана в 1152 году, что всего лишь на 5 лет позже, чем основание Москвы.





Нижний Новгород — столица Поволжья и пятый по численности мегаполис России, ведущий свою историю с XIII века. Великолепный старорусский город расположен на месте встречи рек Оки и Волги в центральной части Восточно-Европейской равнины, в 400 километрах на восток от Москвы. Нижний, как называют его горожане, и в наши дни сохранил дух старины. Волжская жемчужина поражает обилием исторических, культурных и архитектурных памятников, он по праву входит в сотню городов, включённых в Список Всемирного наследия ЮНЕСКО.



Чебоксары - город в европейской части России, столица Республики Чувашии. Еще в первой половине XX века это было тихое, провинциальное местечко, но сегодня оно превратилось в настоящий город-сад, по праву занимающий лидирующие позиции в стране по качеству окружающей среды. Необычные исторические здания, современные монументы, уникальные музейные коллекции, пляжи на берегах широкой Волги, парки и скверы привлекают в Чебоксары туристов со всей России.



Казань — столица республики Татарстан. Город расположен в Приволжском федеральном округе, на левом берегу Волги. Часовой пояс — московский. О названии города ходит много легенд. Например, рассказывают, что город основали на месте, где у кочевников без огня закипела вода в казане. Историки говорят, что Казани 1014 лет. Возраст установили по монетам, которые нашли на раскопках в Казанском кремле.



Ульяновск — это крупный областной центр в Среднем Поволжье: до Москвы — 870 км, Самары — 240 км, Казани — 220 км. Сейчас в Ульяновске живет 649 000 человек. Город был основан в 1648 году и сначала назывался Симбирск. Под Симбирском царские войска разбили войско Степана Разина. Через Симбирск Суворов вез в Москву плененного Емельяна Пугачева. Пушкин приезжал сюда в гости, а по пути придумал сюжет для «Капитанской дочки».

Самый известный житель города — Владимир Ульянов, он же Ленин. В его честь в 1924 году Симбирск и переименовали.



Самара — город в Российской Федерации, центр Самарской области, один из крупнейших промышленных, культурных и научных центров России. Город расположен на левом берегу реки Волги (Саратовское водохранилище), в среднем ее течении, при впадении в Волгу реки Самара, в 1098 км к востоку от Москвы. Самара — крупный узел железнодорожных линий и автомобильных дорог, в городе находятся речной порт и аэропорт, с 1987 года действует метрополитен. Основные отрасли городской промышленности: авиакосмическое машиностроение (производство космической техники, самолетов), авиационных двигателей, машиностроение и металлообработка, черная и цветная металлургия, нефтеперерабатывающая, электротехническая, легкая, пищевая промышленность.




Саратов - крупный город и речной порт на юго-востоке России, расположенный на высоком правом берегу Волги. Тут находится администрация Саратовской области и руководство муниципальной агломерации, в которую включены близлежащие населенные пункты, а также город Энгельс, построенный на противоположном берегу Волги. В «Большом Саратове» проживают более 1,2 миллиона человек. Туристам будет интересно осмотреть исторический центр города с его старинной застройкой, посетить любопытные музеи или отдохнуть на одной из многочисленных турбаз, расположенных в окрестностях Саратова, на берегах Волги и ее притоков.




Волгоград — один из крупнейших городов России. Сегодня он является центром Волгоградской области и насчитывает населения чуть более миллиона человек. Расположился он на правом берегу Волги. Уникальность этого города в его протяженности. Официальная точка зрения, что он раскинулся на 85-90 км вдоль реки, но если учитывать ближайший пригород, то его длина более 120 км. Такое расположение делает Волгоград весьма специфическим, так как чтобы пересечь город, потребуется почти 4 часа.

Основан Волгоград много веков назад. Первое упоминание в письменных источниках относится к 1589 году.



Астрахань — это крупный город Южного федерального округа с населением чуть более полумиллиона человек, разделённый Волгой на две части. Большая часть жителей обосновалась на левом берегу, соединённом с правым двумя крупными мостами. Вообще из-за большого количества проток здесь достаточно много мостов и мостиков, что позволяет сравнивать город с Северной столицей. Но если Санкт-Петербург принято считать окном в Европу, то Астрахань — это окно на восток. Здесь находится место стыка двух культур — азиатской и европейской, что обусловило многонациональность города.



В заключении своего маршрута по городам реки Волги, могу сказать о ее великом значении.

Прежде всего, это отличная транспортная магистраль, благодаря которой возможна доставка угля, хлеба, цемента, овощей и многих других самых разнообразных вещей. Волга является водоснабжающим ресурсом для многих фабрик, заводов, а также промышленных предприятий. Важна река и в плане электроснабжения. На Волге построена не одна гидроэлектростанция, обеспечивающая людям постоянную электроэнергию. Кроме того, это источник разных видов рыбы, что особенно ценится рыбаками. Используют Волгу и для активного отдыха и путешествий!

Волга - наша ценность, главное наследие предков. Она хранит историю, несет в себе ценные ресурсы.

ВОЛГА – РЕКА ГОРОДОВ

