

Урок по географии
на тему:

«Особо охраняемые природные территории России».

Подготовила:
учитель географии
МБОУ средней общеобразовательной
школы С.НИЖНЯЯ САНИБА

ГУРЦИЕВА Л.Б.

Цель:

Задачи:

1. Показать роль органического мира в жизни и деятельности человека;
2. Сформировать понимание необходимости охраны природы;
3. Выявить цель создания особо охраняемых природных территорий.

Оборудование: ноутбук и видеопроектор, карта: «Заповедники и национальные парки России», картины заповедников, видеофильмы о заповедниках.

Тип урока: Комбинированный

Форма проведения: Объяснительно - иллюстративная

План урока

2. Вступительное слово учителя.
3. Категории ООПТ.
4. Совместное определение местоположения заповедников России.
5. Работа в группах.
6. Выступление учеников.
7. Закрепление.
8. Домашнее задание.
9. Заключительное слово учителя.

Организационный момент

Назначить каждой группе различные источники информации по данной теме.



Вступительное слово учителя

Объявление темы урока и цели.

Актуализация знаний:

ресурсы животного мира?

- Растительный мир даёт человеку пищу и корма, топливо и сырьё.
- Луга, пастбища, сенокосы – это прекрасная кормовая база животноводства.
- Тысячи растений – травы и кустарники – сырьё для производства лекарств.
- Леса дают человеку, кроме съедобных плодов, древесину – поделочную и строительную, химическое сырьё.
- Ресурсы животного мира – это прежде всего охотничье-промысловые ресурсы.

Растительность и животный мир наиболее заметно и сильно страдают от хозяйственной деятельности человека. Ещё в прошлом веке в результате охотничьих промыслов практически были истреблены европейский зубр, кавказский олень и другие.



ZUBR:

пока нас истребляют -ты не можешь сказать ,где игнор

dematom.com



Для защиты отдельных видов растений и животных от полного уничтожения стали создаваться особо охраняемые природные территории.

Особо охраняемые природные территории (ООПТ) предназначены для сохранения типичных и уникальных природных ландшафтов, разнообразия животного и растительного мира, охраны объектов природного и культурного наследия. Полностью или частично изъяты из хозяйственного использования.

На какие основные категории делятся особо охраняемые природные территории?

- государственные природные заказники;
- государственные природные заповедники, в том числе биосферные;
- национальные парки;
- памятники природы;
- природные парки;
- дендрологические парки и ботанические сады;
- лечебно-оздоровительные местности и курорты.

Категории наиболее распространенных ООПТ

Заповедник

кватория), полностью
исключенная из
хозяйственного пользования
для охраны и изучения
природного комплекса в
целом.

В России 101 заповедник, из
них 17 биосферные.

Первым официальным
государственным
заповедником в России стал
Баргузинский заповедник в
северо-восточном Забайкалье
(1916).

Баргузинский заповедник

Баргузинский государственный природный биосферный заповедник является одним из старейших заповедников России, учрежденным постановлением Иркутского генерал-губернатора от 17 мая 1916 г., а в начале 1917 г. создание заповедника было оформлено постановлением правительства.

Главной причиной создания заповедника явилось катастрофическое падение пушного и, в частности, соболиного промысла. Для спасения соболя от полного уничтожения и организации заповедников были организованы экспедиции на Байкал, Камчатку и Саяны. По результатам обследования в числе других (Саянский и др.) был спроектирован Баргузинский заповедник.

Конвенции В 1986 году Баргузинский заповедник получил статус биосферного. В 1996 году Баргузинский заповедник в числе других байкальских ООПТ был включен в Список Всемирного культурного и природного наследия ЮНЕСКО (номинация "Озеро Байкал").





[Фильм: «Уссурийский заповедник»](#)



[Фильм: «Астраханский заповедник»](#)

Крупных заповедников – **40**, в их числе и заповедники-гиганты (площадь более **1млн.га**): Большой Арктический, Командорский, Путоранский, Усть-Ленский, Таймырский, Кроноцкий.




[Фильм: «Кроноцкий заповедник»](#)

[Фильм: «Большой Арктический заповедник»](#)

Национальный парк – это территория или акватория с малонарушенными природными комплексами и уникальными природными объектами.



Водлозерский Национальный парк



Прибайкальский Национальный парк

Заказник – это территория (акватория), имеющая особое значение для сохранения или восстановления природных комплексов.


Всего заказников в России около 3000, федерального значения – 69.



Памятники природы –



Озеро Святое



Водопад
Гремячий



Музей вечной
мерзлоты

Совместное определение местоположения заповедников России.



Природная зона	Название заповедника	Место положение
Арктическая пустыня	Большой Арктический	Острова «Северная Земля»
Тундра	Усть-Ленский	Устье реки Лены
Тайга	Дарвинский Заповедник	На западном берегу Рыбинского водохранилища
Смешанные и широколиственные леса	Окский Заповедник	В пойме р. Оки, Рязанской обл.
Лесостепь и степь	Воронежский заповедник, Воронинский Заповедник	На территории Усманского бора Воронежской обл. На Приволжской возвышенности
Пустыня и полупустыня	Астраханский заповедник	Дельта реки Волги

Работа в группах

Задание:

План

1. Географическое положение заповедника.
2. История основания.
3. Физико-географические особенности.
4. Разнообразие флоры и фауны.
5. Что можно посмотреть.



- 1 группа – Воронинский заповедник;
- 2 группа – Дарвинский заповедник;
- 3 группа – Окский заповедник;
- 4 группа – Усть-Ленский заповедник.

Сообщения учащихся:

Усть-Ленский Заповедник



Дарвинский Заповедник



Окский Заповедник



Воронинский Заповедник




Воронежский Заповедник



[Фильм: «Воронежский заповедник».](#)

Закрепление









Заключительное слово

Домашнее задание: Параграф №37. На контурную карту России нанести заповедники и национальные парки.



Убивайте лишь зверей внутри себя.



Источники информации

1. География России: природа, население, хозяйство. 8 кл. : учеб. Для 8 кл. общеобразоват. учреждений/ под ред. В.П. Дронова. – М.: Дрофа, 2009 г.
2. Жижина Е.А. Поурочные разработки по географии: Природа России: 8 класс. – М.: «ВАКО», 2004.
3. <http://www.geo.1september.ru>
4. <http://www.wikipedia.ru>