

ДРЕВНЕЕ ДВУРЕЧЬЕ

СТРАНА ДВУХ РЕК



ДВУРЕЧЬЕ (МЕЖДУРЕЧЬЕ) – страна, расположенная в Центральной Азии между реками **ТИГР** и **ЕВФРАТ**

Куда впадают реки Тигр и Евфрат?

ПРИРОДНЫЕ УСЛОВИЯ ДВУРЕЧЬЯ



Евфрат



Тигр

Сравните природные условия Египта и Двуречья

солнце



**ВЛАГА –
разливы
рек**



**Плодородная почва
(ИЛ)**

УСЛОВИЯ, НЕБЛАГОПРИЯТНЫЕ ДЛЯ ЗАНЯТИЯ ЗЕМЛЕДЕЛИЕМ:

- БОЛОТА
- наводнение

ПРОЧИТАЙТЕ
на стр. 65 Миф
о потопе.

**Почему он возник
именно в
Двуречье?**

Чтобы защитить поля от
разливов Тигра и Евфрата
и создавать запасы воды,
жители Двуречья рыли
каналы.




ГОРОДА ДВУРЕЧЬЯ

УРУК

УР

УРУК



Стены дома в городе Ур.


ИСПОЛЬЗОВАНИЕ ГЛИНЫ:

- кирпичи




- посуду, бочки, печи, трубы, полы в домах

- миф о том, что боги создали человека, вылепив его из глины.




ВЕРОВАНИЯ ЖИТЕЛЕЙ ДВУРЕЧЬЯ



**ХРАМ ГЛАВНОГО
БОГА ГОРОДА**

Зиккурат Ура. Конец 3- начало 2 тысячелетия до н.э.

ВЕРОВАНИЯ ЖИТЕЛЕЙ ДВУРЕЧЬЯ



Бог солнца Шамаш

ШАМАШ – бог солнца

СИН – бог луны



ВЕРОВАНИЯ ЖИТЕЛЕЙ ДВУРЕЧЬЯ



ЭА – бог воды



Фигурка молящегося



ИШТАР – богиня плодородия

НАУЧНЫЕ ЗНАНИЯ ДВУРЕЧЬЯ




Представление об устройстве мира богов у шумеров



Глиняная клинописная табличка. Шумер

ПИСЬМЕННОСТЬ


КЛИНОПИСЬ - письменность в Двуречье.



Клинопись

ПИСЬМЕННОСТЬ

КЛИНОПИСЬ - письменность в Двуречье.



Клинопись на глиняной табличке

ПИСЬМЕННОСТЬ

КЛИНОПИСЬ - письменность в Двуречье.



Таблички с пиктографическими надписями