

# История древнего мира

---

## Древнее Двуречье

горы Армянский Тавр

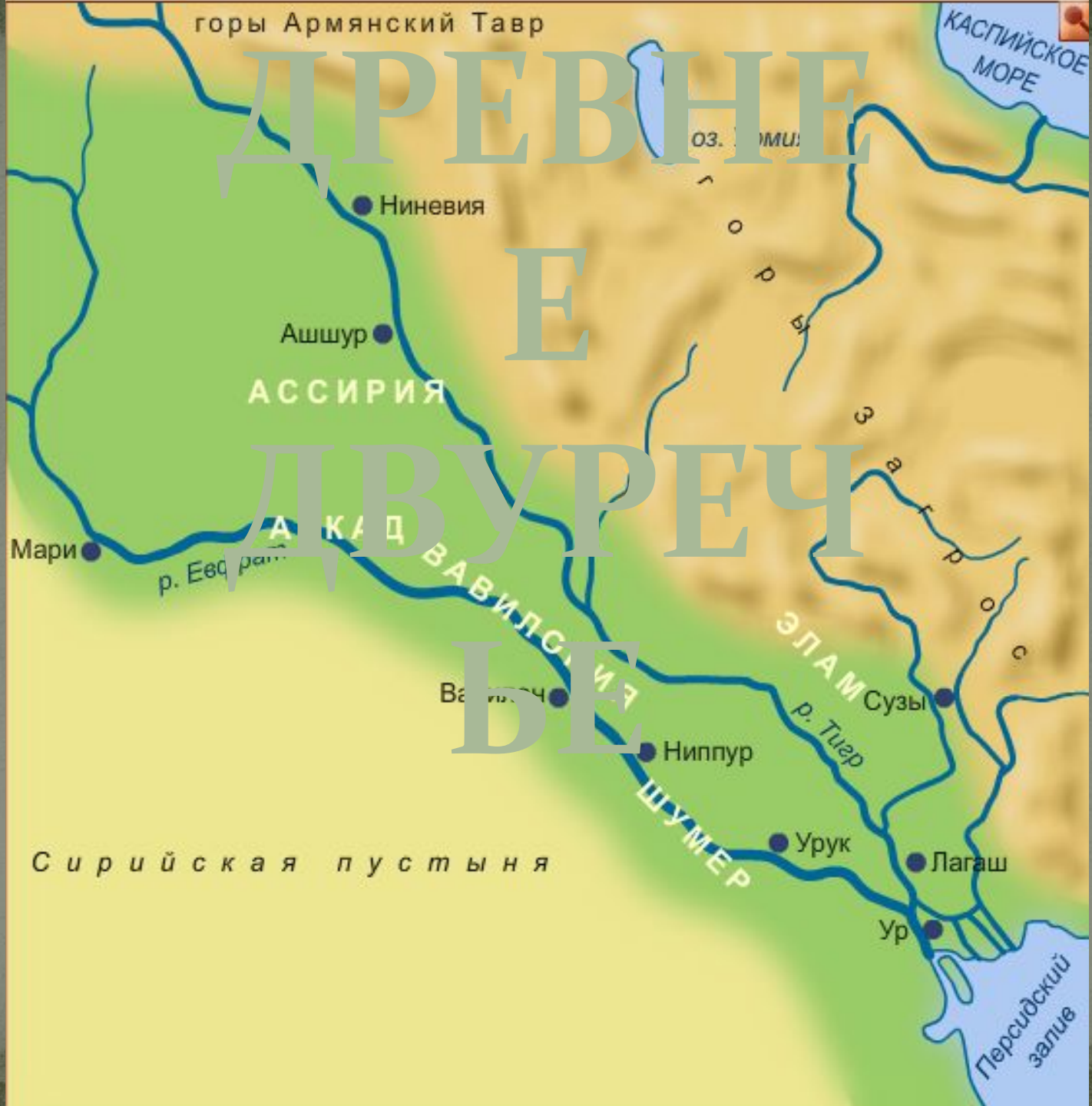
КАСПИЙСКОЕ  
МОРЕ

ДРЕВНИЕ

Е

ДВУРЕЧЬЕ

БЕ



АССИРИЯ

АККАД

ВАВИЛОН

ШУМЕР

ЭЛАМ

Сирийская пустыня

Персидский залив

Ниневия

Ашшур

Мари

Вавилон

Ниппур

Сузы

Урук

Лагаш

Ур

р. Евфрат

р. Тигр

оз. Урми

Тавр

Тавр

Тавр

Тавр

Тавр

Тавр

Тавр

Тавр

Тавр

Тавр

Тавр

Тавр

Тавр

Тавр

Тавр

Тавр

Тавр

Тавр

Тавр

Тавр

Тавр



□ **Месопотамия** - это древнегреческое название, означающее «**страна между двумя реками**», поэтому эту область также называют **Междуречьем**; она находится на Ближнем Востоке, между руслами рек Тигр и Евфрат.







*Евфрат*



(c) Arten Rusakovich

*Тигр*



# «Да это же река течет наоборот!»

Сходство с Египтом:  
Разливы рек,  
отсутствие дерева,  
камня, плодородная  
земля и т.д.



Реки текут с севера  
на юг и впадают в  
Персидский залив.  
А Нил?



Скульптура правителя шумерского города Лагаш



Оттиск шумерской печати



Украшение музыкального инструмента из города Ура



Глиняная клинописная табличка

1. Перечислите и покажите древнейшие города Южного Междуречья. Когда это произошло?
2. На территории каких государств возникли города Южного Междуречья? Когда это произошло?
3. Какие земли входили в состав царства при Хаммурапи?
4. С какими врагами приходилось бороться жителям Южного Междуречья?





Междуречье, или знаменитая Месопотамия, - именно здесь лежат истоки цивилизаций Ближнего Востока и Западной Азии. Регион очень плодороден и выполнял в свое время для жителей аналогичную с африканским Нилом функцию – кормил и поил многочисленные общности людей

Древняя родина цивилизаций Река Тигр является одной из самых полноводных рек Земли. Издревле племена селились вдоль русла крупных рек, и эта тоже не была исключением. Именно в долине ее и текущей параллельно ей реки Евфрат в четвертом тысячелетии до нашей эры образовались центры первых цивилизаций. Здесь появились хорошо укрепленные, с развитым хозяйством города. В них население быстро овладевало разными видами ремесла и зодчества. Благоприятный климат позволял жителям несколько раз в году снимать богатые урожаи. Это давало прибавочный продукт и прямо влияло на дальнейшее развитие и появление государственных образований. В Месопотамии создателями городов-государств стали шумеры. История этого народа и его происхождение до настоящего времени плохо изучены и имеют много темных пятен. Достаточно упомянуть, что язык этого народа не соотносится ни с одной языковой семьей современности





Река Тигр, как, впрочем, и ее более крупный сосед Евфрат, берет исток в высотах Армянского нагорья. Именно здесь тающие на протяжении тысячелетий ледники дают жизнь двум крупнейшим рекам Западной Азии. Длина Тигра составляет почти две тысячи километров (1890 км), а бассейн - 378 кв. км. Евфрат - более протяженная река. Она течет на протяжении почти трех тысяч километров (2790 км). Бассейн составляет 1065 кв. км. Начинаясь в горах, на равнине верхней Месопотамии они образуют обширную долину. Обе реки имеют широкие русла с пологими берегами, которые на некоторых участках образуют довольно значительные уклоны и контруклоны. В Тигр впадают четыре больших притока: Большой Заб, Ботан, Малый Заб и Дияла. Поэтому и течение его гораздо быстрее, чем Евфрата, в который впадают следующие притоки: Тохма, Гексу, Белих, Хабур.

Слияние в новую реку При выходе на нижнемесопотамскую низменность реки замедляют свой ход, образуя обширные заболоченные местности. Русла рек распадаются на несколько крупных и мелких рукавов. Здесь Евфрат практически не получает воды из притоков. В то же время река Тигр питается водными ресурсами Загроса. Поэтому в этом месте она гораздо полноводнее своего собрата. Воды двух рек часто разливаются. При этом они могут значительно изменить ландшафт местности. В 195 километрах от Персидского залива, возле иракского города Эль-Курна, обе реки сливаются. Так образуется единое русло Шатт-эль-Араб. Вот в какой стране река Тигр объединяется в единое целое с Евфратом! Нужно отметить, что Шатт-эль-Араб появилась не так давно, уже в историческое время, и связано это с постепенным отступлением вод Персидского залива. Протекая по территории Ирака и пограничных земель Ирана, она у иракского города Эль-Кишла впадает в указанный выше залив





Там, где находится река Тигр, когда-то была богатая флора и фауна. С древних времен этот водный ресурс давал населению много рыбы. Кроме того, прилегающий зеленый пояс также изобилует различными видами млекопитающих. Антропогенное воздействие в виде многочисленных дамб и каналов, большая часть которых построена с нарушением всяческих норм, нанесли и продолжают наносить огромный вред бассейну Тигра. Также в реку несанкционированно сбрасываются сточные воды в местах крупных населенных пунктов.

Вода из нее сейчас представляет смертельную опасность из-за наличия там возбудителей опасных болезней. Речная фауна сильно пострадала от воздействия человека и техногенных факторов. Практически потерял свое значение рыбный промысел. Хотя в реке по-прежнему водятся карпы, сомы, люди опасаются употреблять их в пищу. В районе Багдада в Тигре можно наблюдать акул-быков, заплывающих из Персидского залива.







Так где находится река Тигр? В настоящее время эта крупная водная артерия протекает по территориям шести стран. Это Ирак, Иран, Турция, Саудовская Аравия, Сирия и Иордания. Водные ресурсы являются жизненной необходимостью для любого района Земли и любого государства мира. Как раз в этом регионе, в основном представленном арабскими государствами, существует большой дефицит этого важного компонента полноценной жизни. Здесь расположены сухие южные зоны и обширные пустыни, поэтому древняя река Тигр и Евфрат им просто необходимы. У этих главных водных бассейнов Западной Азии множество притоков, которые протекают по разным странам региона. Приграничные реки являются предметом ожесточенного спора между государствами Ближнего Востока.

## Задание 1.

Основой жизни здесь была вода. Зимой, в сезон дождей, а также во время разлива вода была в избытке, в остальное время года ее не хватало. Особенно остро недостаток воды ощущался в местах, удаленных от рек.

Лишенная влаги, опаленная солнцем почва высыхала и трескалась. А в низовьях рек перенасыщенные водой земли заболачивались, превращаясь в непроходимые топи. Сооружение каналов и плотин было направлено на развитие этого занятия.

О каком занятии идет речь?



*Река  
Тигр*




*Река*



# Задание

После орошения земли, когда земля хорошо пропитывалась водой, на поле выпускали быков с обвязанными копытами: они выравнивали поле и вытаптывали сорняки. Успехи в земледелии привели к росту поголовья скота: на пастбищах паслись стада коров, овец, коз и свиней.

О каком занятии идет речь?





# Задание

В Южном Двуречье не хватало многих видов сырья (строительного камня, леса), но в избытке выращивали зерно, финики, производили шерсть, товары, которые можно было обменять на те, в которых они нуждались. Как называется занятие, в ходе которого производится обмен одних товаров на другие с помощью денег? (Вместо денег в Двуречье использовали слитки серебра определенного веса).



*Современные деньги  
Среднеазиатского  
Двуречья*



# Словарь

*Торговля* –  
занятие, в ходе  
которого  
производится  
обмен одних  
товаров на другие  
с помощью денег.



САДОВОДСТВО  
главная культура  
*финиковая пальма*

ЗЕМЛЕДЕЛИЕ  
выращивали  
*ячмень, горох, лён, бобы*

СТРОИТЕЛЬСТВО  
*дамб, каналов*

# Хозяйство жителей Двуречья

ОГОРОДНИЧЕСТВО  
выращивали  
*лук, чеснок, салат,  
укроп, редис, огурцы*

СКОВОДСТВО  
разводили  
*коров, овец,  
ослов, коз,  
свиней*

В городах работали  
ремесленники  
разных специальностей.  
Большого развития  
достигла торговля.





Ворота Иштар. Реконструкция.



Рельефные изразцы с цветной глазурью. Около 580г. до н.э.



# Строительство



Руины Белого храма в г. Уруке.  
Около 3200-3000 гг. до н.э.


Глиняные кирпичи – основа  
строительства



Улица древнего г.Ура




# Города из глиняных кирпичей





# Храмы Богов



Зиккурат – ступенчатый храм.





# Клинопись



**Клинопись** — наиболее ранняя из известных систем письма. Форму письма во многом определил песчаный материал — **глиняная табличка**, на которой, пока глина ещё мягкая деревянной палочкой для письма или заострённым тростником выдавливали знаки; отсюда и «клинообразные» штрихи.



# Письменность





# Словарь

*Клинопись* – вид письма Древнего  
Двуречья.



## Вопрос урока

- Почему в качестве строительного, писчего материала использовалась глина?







# Природные условия

## *Древний Египет*

Египет находится в  
полосе жаркого  
климата

Полноводная река -  
Нил

Разливы Нила -  
плодородный ил

## *Междуречье*

Междуречье  
находится в полосе  
жаркого климата

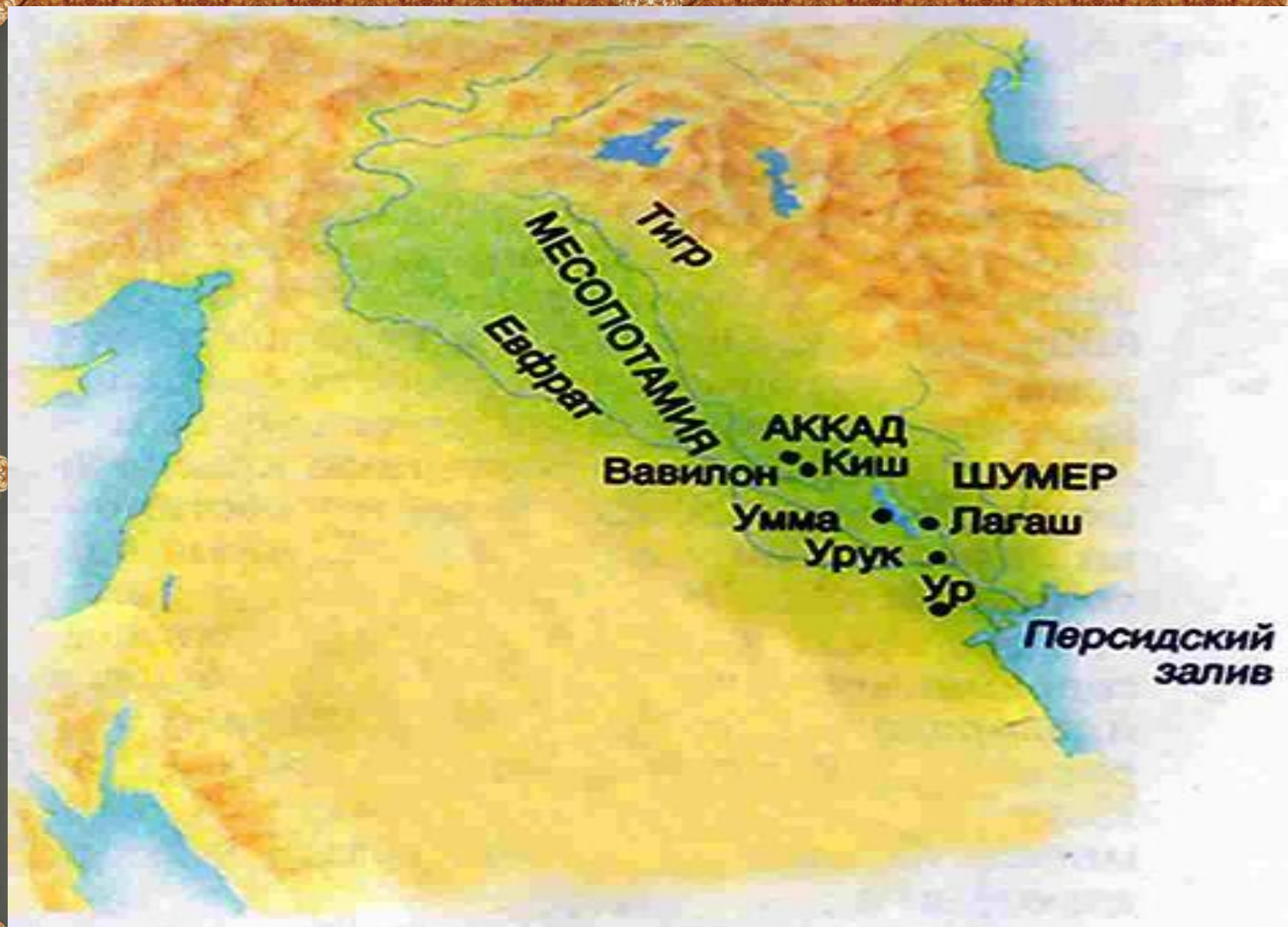
Две полноводных  
рек - Евфрат и Тигр

После разливов и  
дождей - мягкая и  
плодородная земля









ТИГР

МЕСОПОТАМИЯ

Евфрат

АККАД  
Вавилон • Киш

Умма •  
Урук •

ШУМЕР

Лагаш

Ур

Персидский  
залив



# Миф о Гильгамеше



# Миф о ПОТОПЕ





Вавилонский царь  
Хаммурапи и его законы.

---

# 1. Образование Вавилонского царства.

ДВУРЕЧЬЕ В III - II ТЫСЯЧЕЛЕТИИ ДО Н.Э.



Прочитайте в учебнике пункт 1 на с. 69 и определите причины возышения Вавилонского царства и его территорию?

- Северная граница распространения семитских языков
- Южная граница распространения хуррито-урартских языков

- Города
- ЭЛАМ Страны



# Законы царя Хаммурапи.

Внимательно прочитайте законы.

Чьи интересы они защищали?

- ...Если человек причинит смерть чужому во-лу, он должен отдать вола за вола. Если че-ловек убьет раба, он дол-жен отдать раба за раба...
- ...Если человек ударит по щеке равного, он должен заплатить штраф. Если человек уда рит по щеке высшего, дол жно ударить его 60 раз плетью из воловьей кожи...



# Законы царя Хаммурапи.




Стелла с законами  
Хаммурапи из Суз.

Царь следил за исправной работой каналов. Около столицы был построен канал огромных размеров. Среди законов была статья о защите земледельцев от разорения.

? Почему царь был заинтересован в благополучии населения страны?

## Вавилон в середине 2 тыс. до н.э.



Ворота Иштар.

Вавилон был расположен на берегу Евфрата.

Город был окружен стенами, длина которых была равна 12 км, высота же их превышала 10 м.

Главные ворота города назывались “Ворота Иштар”