


Тема:
Феодальная
раздробленность
на Руси.

План:



- ▶ 1. Что такое феодальная раздробленность?
- ▶ 2. Причины феодальной раздробленности на Руси.
- ▶ 3. Русские удельные княжества.
- ▶ 4. Последствия феодальной раздробленности на Руси.

Феодальная раздробленность -
закономерный процесс
экономического усиления и
политической обособленности
феодалных владений.

На территории одного государства
создаются практически
независимые друг от друга,
самостоятельные государственные
образования.

(на Руси период XII - XV вв.).

Причины феодальной раздробленности:

▶ Экономические:

- ▶ 1. господство натурального хозяйства;
- ▶ 2. экономическая самостоятельность вотчин князей;
- ▶ 3. укрепление и рост русских городов, усовершенствование технологии изготовления товаров;
- ▶ 4. замкнутость отдельных хозяйственно-экономических единиц.

▶ Социально-политические:

- ▶ 1. увеличение количества вотчин, развитие феодальной собственности на землю;
- ▶ 2. увеличение количества зависимых крестьян, рост их эксплуатации;
- ▶ 3. создание местного аппарата в вотчинах.

**Княжества
становились
полностью
самостоятельными:
-чеканило монету,
-устанавливало
законы,
-имело свою
систему мер,
-содержало войско,
-вело
самостоятельную
внешнюю политику**



Каждый князь чеканил свою монету



Монета Владимира Ольгердовича, Киев, 1363-1377 гг.
Серебро, диаметр 14 мм, вес 0.50 гр.



Монета Александра Наримонтовича, Стародуб, 1367-1370 гг.
Серебро, диаметр 16 мм, вес 1.45 гр.



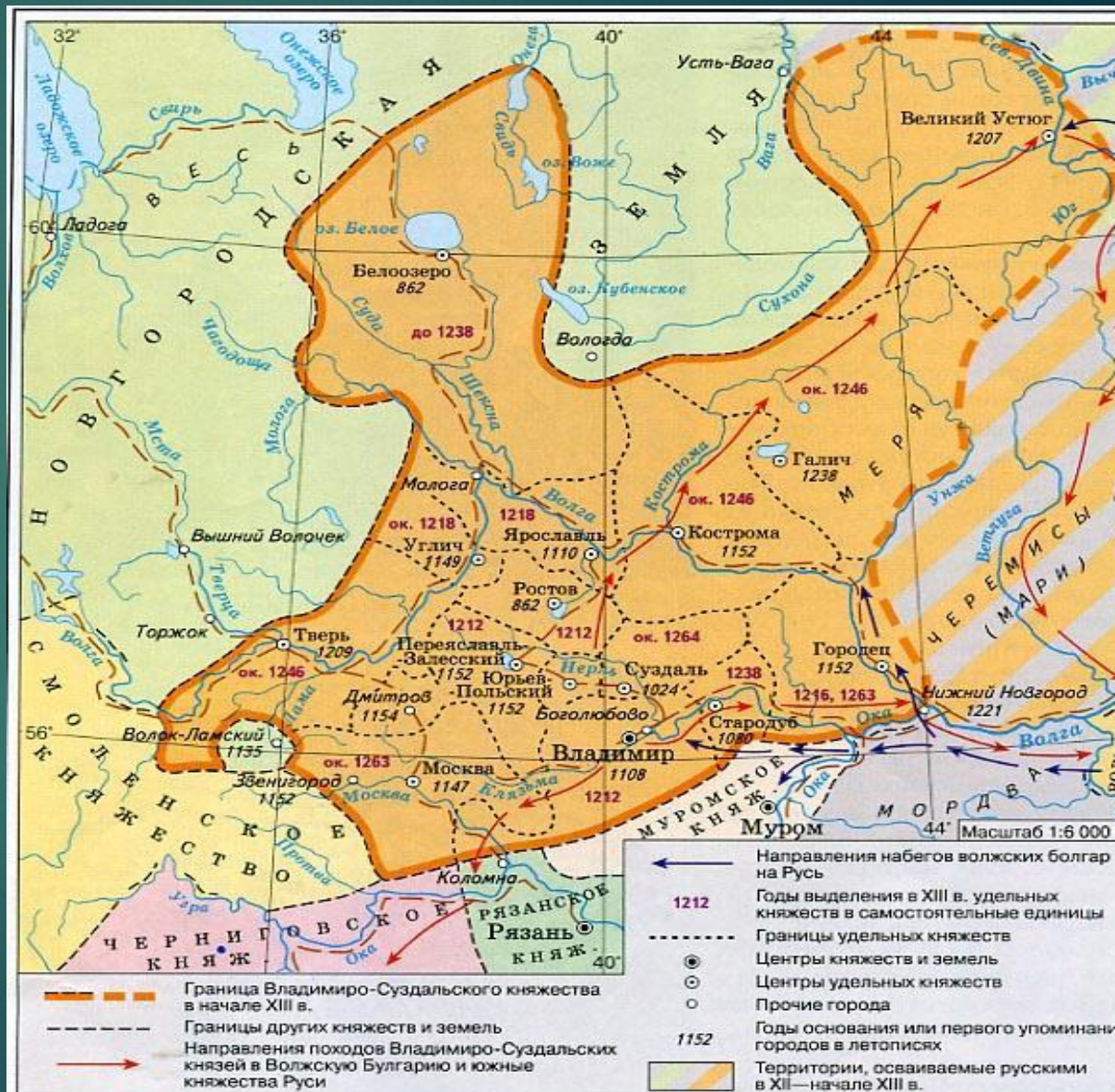
Монета Дмитрия Ольгердовича, Брянск, 1373-1376 гг.
Серебро, диаметр 16 мм, вес 1.10 гр.



Монета Ягайло Ольгердовича, Вильно, 1387-1388 гг.
Серебро, диаметр 14 мм, вес 0.60 гр.

Владими́ро-Сузда́льская зе́мля

- ▶ Занимала междуречье Оки и Волги.
- ▶ Города: Ростов, Суздаль и Муром, с середины XII в. столицей княжества стал Владимир-на-Клязьме.




Начало установления
самостоятельности произошло в
правление одного из младших
сыновей Владимира Мономаха —
Юрия Владимировича Долгорукого
(1125-1157), сделавшего своей
столицей Суздаль.

При нём был основан ряд новых
городов, в том числе впервые под
1147 г. в летописи упоминается
Москва.

Юрий Долгорукий (1125-1157)

Первое упоминание
о Москве - 1147 год



Старший сын Юрия Долгорукого
Андрей Юрьевич Боголюбский
(1157-1174) перенес свою столицу
из Ростова во Владимир-на-
Клязьме.

В результате заговора
(недовольство вызывали
самовластные действия князя), он
был убит в своей резиденции
Боголюбове (близ Владимира).

Андрей Боголюбский (1157-1174)



Убийство Андрея Боголюбского




После смерти Андрея Боголюбского на престоле оказался его младший брат — Всеволод Юрьевич.

Правление Всеволода Большое Гнездо (1176-1212) было периодом наивысшего политического могущества Владимиро-Суздальского княжества.

Однако после смерти Всеволода Большое Гнездо между его сыновьями вспыхнула борьба за власть, которая привела к феодальной раздробленности уже внутри самого Владимиро-Суздальского княжества.

Всеволод – Большое Гнездо (1176-1212)



Галицко-Волынское княжество

- ▶ Территория: от Карпат до Полесья
- ▶ Города: Галич, Перемышль, Владимир-Волынский



Возвышение княжества
началось во 2-й
половине XII в. при князе
Ярославе Осмомысле
(1152-1187).



Роман Мстиславич

После его смерти на престоле
утвердился князь Роман
Мстиславич (1199-1205),
который в 1199 г. объединил
Галичскую землю и большую
часть Волынской земли в
составе одного княжества.

После смерти
Романа Мстиславича
его наследником
стал старший сын
Даниил (1205-1264).

После его смерти
княжество
распалось.
К середине XIV в.
Волынь была
захвачена Литвой, а
Галицкая земля —
Польшей.



Новгородская республика

Территория - на севере - до Белого моря, а на востоке - за Уральские горы. С 1136 г. - самостоятельная феодальная боярская республика.

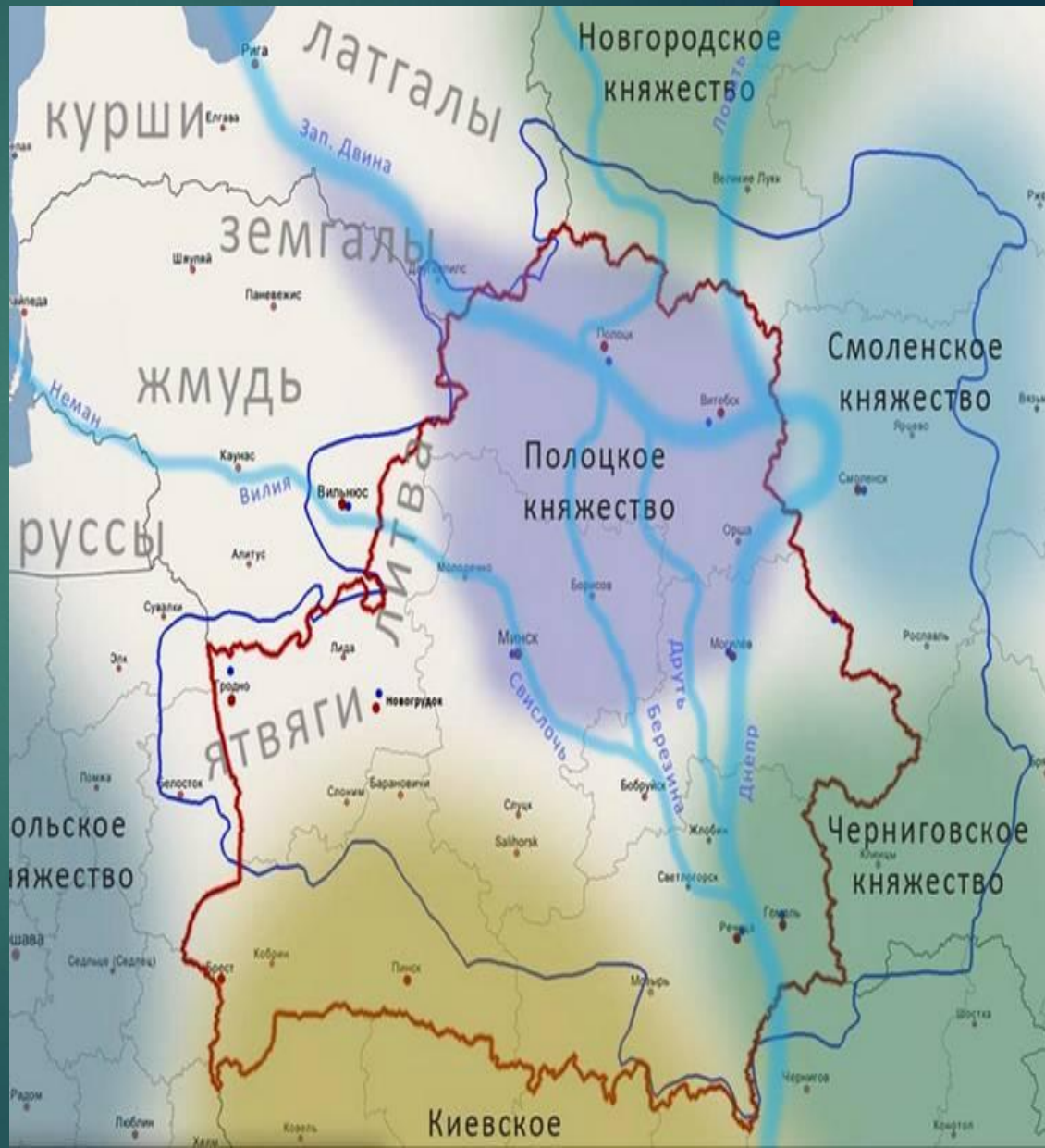


Новгородское вече



Полоцко-Минское княжество

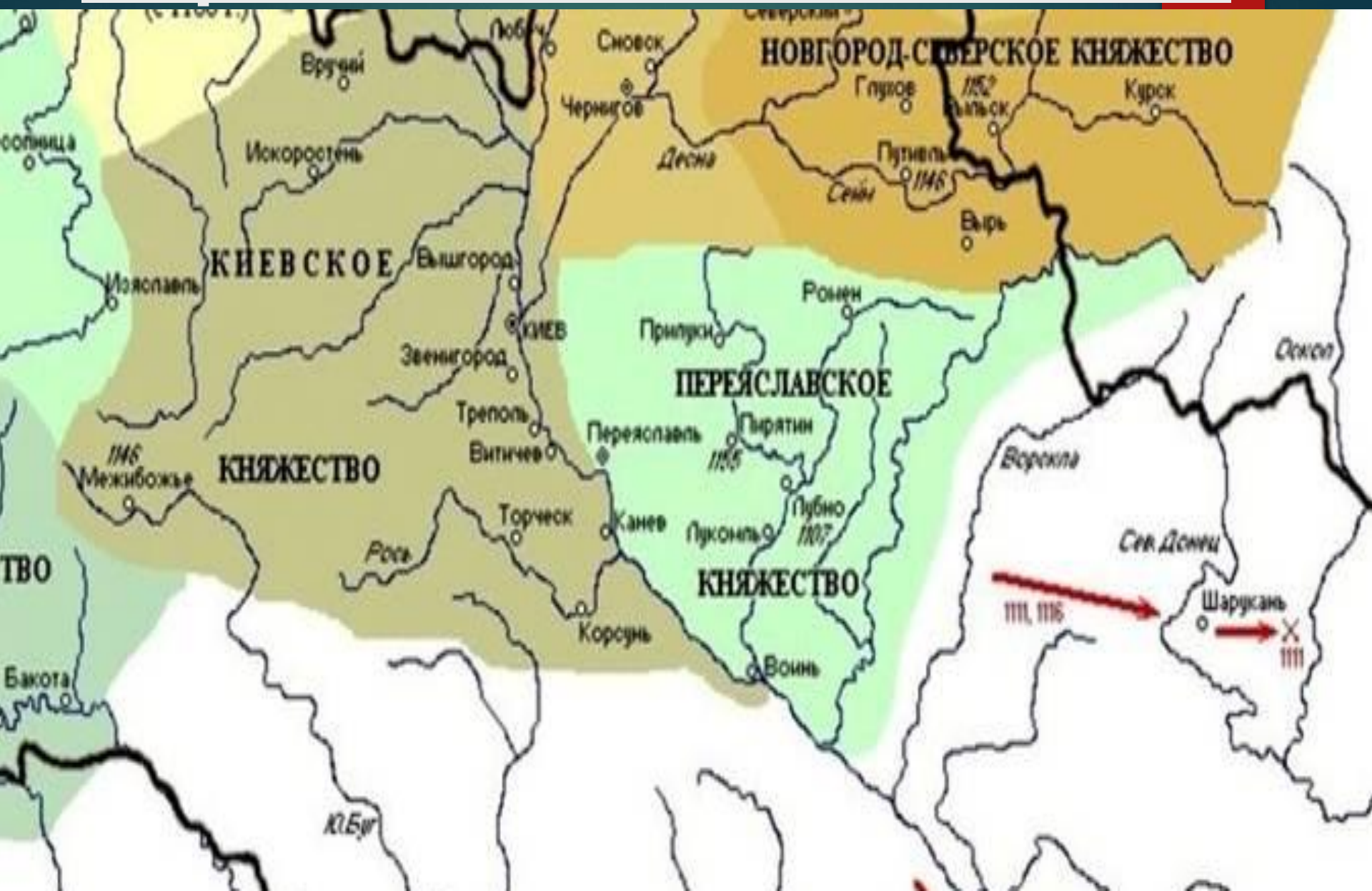
- ▶ Границы Полоцко-Минского княжества на севере доходили до территории Великого Новгорода, а на востоке — до Смоленской земли
- ▶ Города: Полоцк, Полтеск, Изяславль, Витебск, Еменец, Усвят.



История Полоцкой земли

- ▶ После смерти Олега местной полоцкой знати удалось освободиться из-под власти киевского князя. Уже в это время в Полоцке упоминается в качестве самостоятельного князя Рогволод.
- ▶ Значительно окрепло самостоятельное политическое положение Полоцкого княжества в связи с борьбой, возникшей между сыновьями Святослава — Олегом, Ярополком и Владимиром.
- ▶ После гибели Олега оба оставшиеся в живых претендента на киевский стол искали политического союза с Рогволодом и стремились закрепить этот союз браком с его дочерью *Рогнедой*. Рогволод склонился на сторону Ярополка, и предложение Владимира Святославича было отвергнуто.
- ▶ Тогда Владимир, готовясь к борьбе с братом, напал на Рогволода. Полоцк был взят, Рогволод и его два сына убиты, а Рогнеду Владимир взял себе в жены.

Переяславское княжество



Границы:

- ▶ Переяславское княжество служило «оплечьем» **Киева** от нападений степняков, занимало область по Трубежу, Супою и Суле до Ворсклы, простираясь до верховьев этих рек. На северо-западе оно примыкало к киевским владениям на левой стороне Днепра; южная граница изменялась соответственно ходу борьбы Руси со степными племенами (от Сулы в середине XI века до Самары в конце XII века). Значительную роль в обороне не только Переяславского княжества, но и всей южной Руси, играла Посольская оборонительная линия — цепочка сторожевых крепостей по реке Суле. Именно с ней связано первое летописное упоминание термина «украина», позже ставшего основой более обширного топонима.

История Переяславской земли

- ▶ По разделу Ярослава Мудрого Переяславское княжество, к которому тогда принадлежала и Ростово-Суздальская земля, досталось Всеволоду Ярославичу. В конце XI века, в эпоху борьбы Владимира Мономаха со Святославичами, к Переяславскому княжению принадлежала также область левого притока Сейма, Выря, с городом Вырем, или Выревым. Со времен Мономаха оно иногда считалось ступенью к княжению в Киеве.
- ▶ 3 марта 1239 года Переяславль был взят монголами. В конце 1245 года современники отмечают Переяславль под властью Золотой Орды.
- ▶ В 1363 году после начала «великой замятни» в Орде и победы Ольгерда над тремя ордынскими князьями северного Причерноморья Переяславское княжество, как и вся Южная Русь, оказалась в составе Великого княжества Литовского.

Черниговское княжество



Границы:

- ▶ Черниговская земля была расположена на левой стороне Днепра по его притоку Десне и впадающим в нее речкам. На северо-востоке границы Черниговской области соприкасались с землями мордвы и болгар, на севере — с Ростово-Суздальской землей и Смоленским княжеством, на западе — с Полоцким и Киевским княжествами, на юге — с Переяславским и на юго-востоке — с кочевьями степняков.
- ▶ Черниговская земля первое время включала и Муромо-Рязанскую выделившуюся в особое княжение только в 1127 г. Часть территории Черниговской земли была когда-то занята северянами. Отсюда и вся она долго носила название Северской или Чернигово-Северской.

История Черниговской земли

- ▶ Хозяйство и общественный строй Приднепровья характерны и для Черниговской земли. Здесь наблюдается тот же процесс освоения боярством и церковью общинной земли, те же отношения господства и подчинения между феодалом и земледельцем, общинником, попавшим в зависимость от крупного землевладельца, тот же рост городов. Прекрасной иллюстрацией этого положения служат описания двух княжеских хозяйств, помещенные в Ипатьевской летописи.
- ▶ Правда, эти описания сравнительно поздние (1146), но не подлежит сомнению, что эти хозяйства возникли не в XII в., а значительно раньше; во всяком случае они существовали и в XI в. Речь идет о селах князей Игоря и Святослава Ольговичей. Свои земли они унаследовали от отца, Олега Святославича (умер в 1115). Они — крупнейшие землевладельцы. У них много сел, много дворов, где иногда живут сами князья и всегда — их приказчики. Одних лошадей у двух братьев «кобыл стадных 3000, а коней 1000»

Тмутараканское княжество



Границы:

Тмутаракань была расположена в устье Кубани, на Таманском полуострове.

Тмутаракань была торговым портом, через который шла торговля народов Северного Кавказа (ясов, касогов, обезов) с городами Черноморья. По своему положению на проливе между Крымом и Кавказом Тмутаракань имела важное для Руси стратегическое значение

История Тмутараканской земли

- ▶ Уже в 10 веке Херсонес служил для Руси важным рынком сбыта пушнины, меда, воска, невольников в обмен на византийские изделия. Из Крыма на Русь через Перекопский перешеек или Арабатскую стрелку шли пути к Крайской или Кичкасской переправе, где выходили на Днепр.
- ▶ Оба варианта пути находились в руках печенегов, которые, по договору с Византией, обеспечивали охрану посольствам и купеческим караванам, направлявшимся из Херсонеса на север. Во время господства половцев и позже важной торговой гаванью Крыма стал Судак. В этом городе, как и в соседней Феодосии, имелось значительное аланско-осетинское население, известное нашим летописям под именем ясов.
- ▶ Во второй половине X в. с утверждением Руси в Тмутаракани восточная половина Крымского полуострова была политически связана с Русью. Боспор (Керчь), видимо, подчинялся русским князьям, владевшим Тмутараканью, на что указывает и ряд археологических находок, обнаруженных на Таманском полуострове и на керченском берегу.

Муро́мо-Рязанское княжество



Границы:

- ▶ Самостоятельное Муромо-Рязанское княжество сложилось к концу XI в. До этого Муром и Рязань входили в состав Черниговской земли. Муромо-Рязанское княжество занимало территорию по Оке, от района Мурома на востоке до района впадения р. Осетра в Оку на западе, и низовья Москвы-реки, а также обширные земли, расположенные к югу от Оки. Простиравшаяся к северу от Оки так называемая Мещерская сторона, покрытая болотами и лесами, была мало обитаема и не освоена. В северо-восточном углу, в районе Мурома, и в северо-западном углу, в районе Коломны и Свирельска, Муромо-Рязанское княжество граничило с Ростово-Суздальской землей. На северо-западе Муромо-Рязанская земля соприкасалась с Черниговской. Граница шла от Свирельска, пересекала р. Осетр и проходила между г. Пронском и черниговским г. Дедославлем, по направлению к р. Сосне. Юго-восточная граница Рязанской земли в середине XII в. шла через верховья Дона и Воронежа к месту слияния Цны с Мокшей до г. Кадома включительно.

История Муромо-Рязанской земли

Рязанские города существовали и в Червленом Яру и в бассейне Великой Вороны. На юг от Прони к верховьям Дона лежала полоса плодородных степей с редким населением.

Основное ядро княжества находилось между Окой, Проней и Осетром. По свидетельствам русских и иностранных путешественников, этот край считался богатым хлебом, лесом, скотом, птицей, плодами и особенно медом и воском.

Юг Рязанской земли кормил хлебом и отдаленные русские города. Отсюда уже в XII в. шел хлеб в Новгород Великий. Основными зерновыми культурами были рожь, пшеница и просо.

На пойменных лугах и береговых пастбищах развилось скотоводство. Первое место занимал крупный рогатый скот, затем свиньи, овцы и лошади.

Наряду с земледелием и скотоводством важные отрасли хозяйства составляли охота, рыболовство и бортничество.

Из промысловых животных важнейшим был лось, затем бобр, медведь, лиса, белка. Многочисленные селения группировались вокруг городов, являвшихся центрами сельскохозяйственной округи.

Турово-Пинское княжество



Границы:

- ▶ Города Туров и Пинск, от имени которых получило свое название княжество, возникли на территории между Припятью и Западной Двиной, занятой некогда славянским племенем дреговичей.
- ▶ Пользуясь данными археологии, несколько восполняющими скудные летописные сведения, можно определить границы Турово-Пинского княжества следующим образом.
- ▶ На юге естественной границей была Припять, на западе соседями его была земля ятвягов, куда довольно рано стали проникать русские.
- ▶ На севере турово-пинская территория примыкала к южным границам Полоцкого княжества, на северо-западе она клином врезалась в водораздел Припяти и Верхнего Немана.
- ▶ На востоке естественной границей был Днепр

История Турово-Пинской земли

- ▶ Первоначальным политическим центром этой территории был Туров, на Припяти. На верховьях Припяти, при впадении в нее Пины, возник Пинск (Пинеск). Оба города стояли на пути из Киева в Польшу. Сведения о других городах относятся к более позднему времени, но возникли они, несомненно, много раньше.
- ▶ Имеются упоминания о расположенном на восток от Турова, на правом берегу Припяти, Клецке (Клеческ, 1127 г.) —самом северном городке Турово-Пинской земли, и Слуцке (Случеск, 1116 г.) на р. Случи.
- ▶ Болотистая почва Турово-Пинской земли не отличалась плодородием; громадные ее пространства были покрыты лесами. Долгое время здесь сохранялось примитивное земледелие, значительное развитие получили лесные промыслы, бортничество и скотоводство.
- ▶ Население было экономически связано с Приднестровьем, откуда оно получало прежде всего соль в обмен на меха, воск, мед.

Смоленское княжество




Границы:

- ▶ Смоленское княжество занимало выгодное географическое положение. На его территории сходились верховья трех рек — Волги, Западной Двины и Днепра. Смоленскую землю пересекали главнейшие торговые пути Восточной Европы. Из Балтийского моря через Волхов, Ловать и Днепр вел речной путь к Черному морю; другой путь — по Западной Двине связывал Смоленскую землю с Балтийским морем; третий путь — через один из правых притоков Волги, р. Вазузу, соединял Смоленскую землю с Волгой и камскими болгарами.

История Смоленской земли

К северу от Северской земли лежало княжество Смоленское, в старину населенное кривичами. Земледелие, судя по данным археологических раскопок, существовало здесь с отдаленных времен. Оно было основным занятием населения. Возделывался и лен, о чем говорят отпечатки льняных тканей, сохранившиеся на обожженной глине. При раскопках курганов обнаружено много костей домашних животных. Смоленские леса изобиловали пушным зверем: медведями, лисицами, соболями, куницами, а реки и озера — бобрами; охотничьи промыслы были очень развиты. Широкое развитие получило рыболовство. Благодаря обилию лесов население еще в очень далекие времена начало заниматься смолокурением. Сохранилось свидетельство от X в. и о том, что смольяне строили челны, которые весной сплавляли на юг к Киеву. По водным путям Смоленской земли еще в древности возникло много городов: Войщина, Каспля, Кричев, Торопец, Дорогобуж, Вязьма и др. Смоленск и другие города вели также оживленную торговлю с прибалтийскими землями и Западной Европой, в частности с немецкими городами, куда в XII в. вывозилось сырье (лес, кожи и другие продукты животноводства, смола, пенька, мед и особенно воск) и ремесленные изделия.



Период феодальной
раздробленности переживали
все крупные
западноевропейские
государства. Феодальная
раздробленность явилась
закономерным этапом
предыдущего экономического и
социально-политического
развития, и имела как
положительные так и
отрицательные черты и
последствия для русских земель.