



Как осваивали и изучали территорию России

география 8 класс



Из истории исследования России

***Нам под ответственность дана
И вся Земля, и вся страна, –
Страна возможностей гигантских,
Страна просторов океанских,
Страна Семёновых-Тян-Шанских,
Бергов, Пржевальских,
Воейковых, Шокальских,
Страна, в которой быть, друзья,
Плохим географам – нельзя!***

РОССИЯ. ФИЗИЧЕСКАЯ КАРТА



0 200 км

ЗЕМЛЕПРОХОДЦЫ — русские люди, деятельность которых в 16—17 вв. привела к выдающимся географическим открытиям в Сибири и на Дальнем Востоке. Обычно землепроходцами являлись группы казаков или промышленников, прокладывавших пути по северным морям, сибирским рекам и по водоразделам между ними в поисках "рыбьего зуба" (клыка моржа), пушного зверя, полезных ископаемых.

Так раньше называлось


- Путь «из варяг в греки» - путь из Балтийского в Черное море
- Мурманское или Русское море – Баренцево море
- «Каменный пояс», «Камень» - Уральские горы
- «Студеное море» - Северный Ледовитый океан
- «Теплое море» - Тихий океан
- Грумант – остров Шпицберген
- Мангазея – сказочно богатая пушниной земля, в бассейне реки Таз
- Новгородцы - жители Господина Великого Новгорода - государства, существовавшего до 1479 г.
- Поморы – русские люди, жившие на берегах Белого моря.

Ермак Тимофеевич



**В 1581-1584 гг.
пересек Уральские
горы, началось
освоение
русскими Сибири.**

Курбат Иванов



**В 1643 г.
первым вышел
к озеру Байкал
и открыл
о. Ольхон**

Иван Москвитин




В 1639 г. с группой служилых людей достиг берега Охотского моря.

Василий Поярков



**В 1643-1646 гг.
прошел из
бассейна Алдана
на Зею и от
устья Зеи
спустился по
Амуру до его
устья**

Ерофей Хабаров



**В 1649-1653 гг.
вышел на Амур
из бассейна
Олёкмы.**

Семён Дежнев



В 1648 г. Семен Дежнев и Федот Попов с группой казаков обогнули северо-восточную часть Азии и достигли Тихого океана.

Федот Попов



Первым вышел
на берег
полуострова
Камчатка

Владимир Атласов



**В 1696-1699 гг.
совершил поход
на Камчатку, дал
довольно
точные и
подробные ее
описания.**


Петр Годунов



Тобольский
воевода, в 1667 г.
составил
«Чертеж
Сибирской
земли» - первую
сводную карту
всей Сибири.

Уже к середине 17 в. неутомимые землепроходцы вышли на побережье Тихого океана, расширив границы государства Российского на тысячи верст. Россия стала огромной державой, не только европейским, но и азиатским государством. Ее территория раскинулась от берегов Балтийского моря на западе до Тихоокеанского побережья на востоке.

Ремизов Семён Ульянович



**В 1701 г. закончил
составление
«Чертежной книги
Сибири» (первого
отечественного
атласа).**

Татищев Василий Никитич



**В 18 веке
составил первое
географическое
описание
России, провел
районирование
Европейской
части.**

Беринг Витус



**В 1733-1743 гг.
(Великая Северная
экспедиция)
исследовал
северные и
восточные берега
России, открыл
пролив между
Азией и Америкой
(Берингов пролив).**

Лаптевы Харитон и Дмитрий

1739-17
42 гг.



Море Лаптевых

Море Лаптевых — окраинное море Северного Ледовитого океана.

Большую часть года оно покрыто льдами.

Море названо в честь братьев Дмитрия и Харитона Лаптевых, русских полярных исследователей.



Челюскин Семен Иванович



**В 1741 г.
исследовал
северные берега
России, открыл
крайнюю
северную
материковую
точку – мыс
Челюскин.**

Прончищевы Василий и Татьяна



Открыли ряд островов на северо-восточном побережье полуострова Таймыр северо-восточную часть гор Бырранга.

Мальгин Степан Гаврилович



В 1736-1737 гг.
составил
описание и
карту
побережья
Северного
Ледовитого
океана от реки
Печоры до
Оби.

Овцин Дмитрий Леонтьевич



**В 1734 -1738 гг.
описал побережья
Сибири между
устьями рек Обь и
Енисей; открыл
Гыданский залив и
Гыданский
полуостров.**

Крашенинников Степан Петрович



В 1738-1741 гг.
подробно
описал
полуостров
Камчатку
(создал труд
«Описание
земли
Камчатки»).

Ломоносов Михаил Васильевич




Первый русский академик, основатель Московского университета (1755 г). Изучал строение Земли и образование форм рельефа, океаны и моря, атмосферные явления, выдвинул идею освоения Северного морского пути.

Чичагов Василий Яковлевич



**В 1764 г.
предпринял
попытку пройти
через Северный
Ледовитый океан к
Алеутским
островам между
Гренландией и
Шпицбергенom.**

Паллас Петр Симон



**В 1768-1774 гг.
исследовал
районы Поволжья,
Прикаспийской
низменности,
Урала, Западной
Сибири, Алтая,
Байкала и
Забайкалья.**

Лепёхин Иван Иванович



**В 1768-1772
путешествовал с
Палласом, по Уралу,
Поволжью, Западной
Сибири, в
дальнейшем также по
русскому Северу и
западным российским
губерниям России,
составил
замечательные
ботанические
коллекции.**

Гмелин Самуил Готлиб



**В 1740-1760 гг.
исследовал
Алтай и Саяны,
путешествовал
по югу России
для изучения
прикаспийских
стран, по Дону.**

Гумбольдт Александр



**В 1829 побывал
на Урале,
Каспийском
море, в Западной
Сибири, на
Алтае.**

Миддендорф Александр Фёдорович



**В 1870-е гг.
изучал наименее
известные
уголки Сибири,
исследовал
многолетнюю
мерзлоту.**

Невельской Геннадий Иванович



В 1849 г. прошел
Татарский
пролив и
установил, что
Сахалин
является
островом.

Врангель Фердинанд Петрович




**В 1820-1824
возглавлял
экспедицию по
исследованию
северо-
восточного
побережья
Сибири.**

Пржевальский Николай Михайлович



В 1867 году
путешествовал
по
Уссурийскому
краю.

Кропоткин Петр Алексеевич



**В 1863-1866 гг.
исследовал
Забайкалье,
Прибайкалье,
Приамурье.**

Черский Иван Дементьевич




**В 1873-1892 гг.
исследовал
Северо-
Восточную
Сибирь.**

Докучаев Василий Васильевич



**В 1898-1899 гг.
создал учение о
почвах и зонах
природы,
написал труд
«Русский
чернозем».**

Воейков Александр Иванович



Изучал климаты
России. В 1887 г.
написал труд
«Климаты
земного шара».

Норденшельдт Адольф Эрик




**В 1878-1879 гг.
впервые прошел
Северным
морским путем
от берегов
Атлантики в
Тихий океан.**

Вилькицкий Борис Андреевич




В 1913-1914 гг.
открыл
острова
Северная
Земля

Обручев Сергей Владимирович



**В 1917-1929 гг.
исследовал
Северо-Восток
Азии (хребет
Черского,
Юкагирское,
Анадырское
полоскогорья).**

Шмидт Отто Юльевич



**В 1932 г. впервые
на ледоколе
«Сибиряков»
прошел Северным
морским путем с
запада на восток за
одну навигацию.**

Папанин Иван Дмитриевич



**В 1937-1938 гг.
возглавлял
первую
дрейфующую
научную
станцию
«Северный
полюс».**

Берг Лев Семенович



В 1913 г. провел районирование Азиатской России. Создал учение о географических зонах. Возглавлял географическое общество страны.




РУССКОЕ ГЕОГРАФИЧЕСКОЕ ОБЩЕСТВО

10
ЛРИБЦОВА

 РУССКОЕ
ГЕОГРАФИЧЕСКОЕ
ОБЩЕСТВО
ОСНОВАНО В 1845 ГОДУ















Председатели (Президенты) Русского географического общества

- **1845**—1892 Великий князь Константин Николаевич
- 1892—1917 Великий князь Николай Михайлович
 - Значительную роль играли в управлении Обществом в годы Председательства Великих князей:
 - 1845—1850 Ф. П. Литке, (помощник председателя);
 - 1850—1856 М. Н. Муравьёв, (вице-председатель);
 - 1857—1873 Ф. П. Литке, (вице-председатель);
 - 1873—1914 П. П. Семёнов, (вице-председатель);
 - 1914—1917 Ю. М. Шокальский, (вице-председатель);
- 1917—1931 Ю. М. Шокальский
- 1931—1940 Н. И. Вавилов
- 1940—1950 Л. С. Берг
- 1952—1964 Е. Н. Павловский
- 1964—1977 С. В. Калесник
- 1977—1991 А. Ф. Трёшников
- 1991—2000 С. Б. Лавров
- 2000—2002 Ю. П. Селиверстов
- 2002—2009 А. А. Комарицын
- С ноября 2009 года — С. К. Шойгу

Домашнее задание

- Параграф 5-7 (читать)
- Найти на карте и выписать географические объекты России (морья, горы, острова, мысы и др.), названные в честь путешественников.
- Заполнить таблицу:

<i>Путешественники</i>	<i>Годы</i>	<i>Открытия, достижения</i>

***Спасибо за
внимание!***

