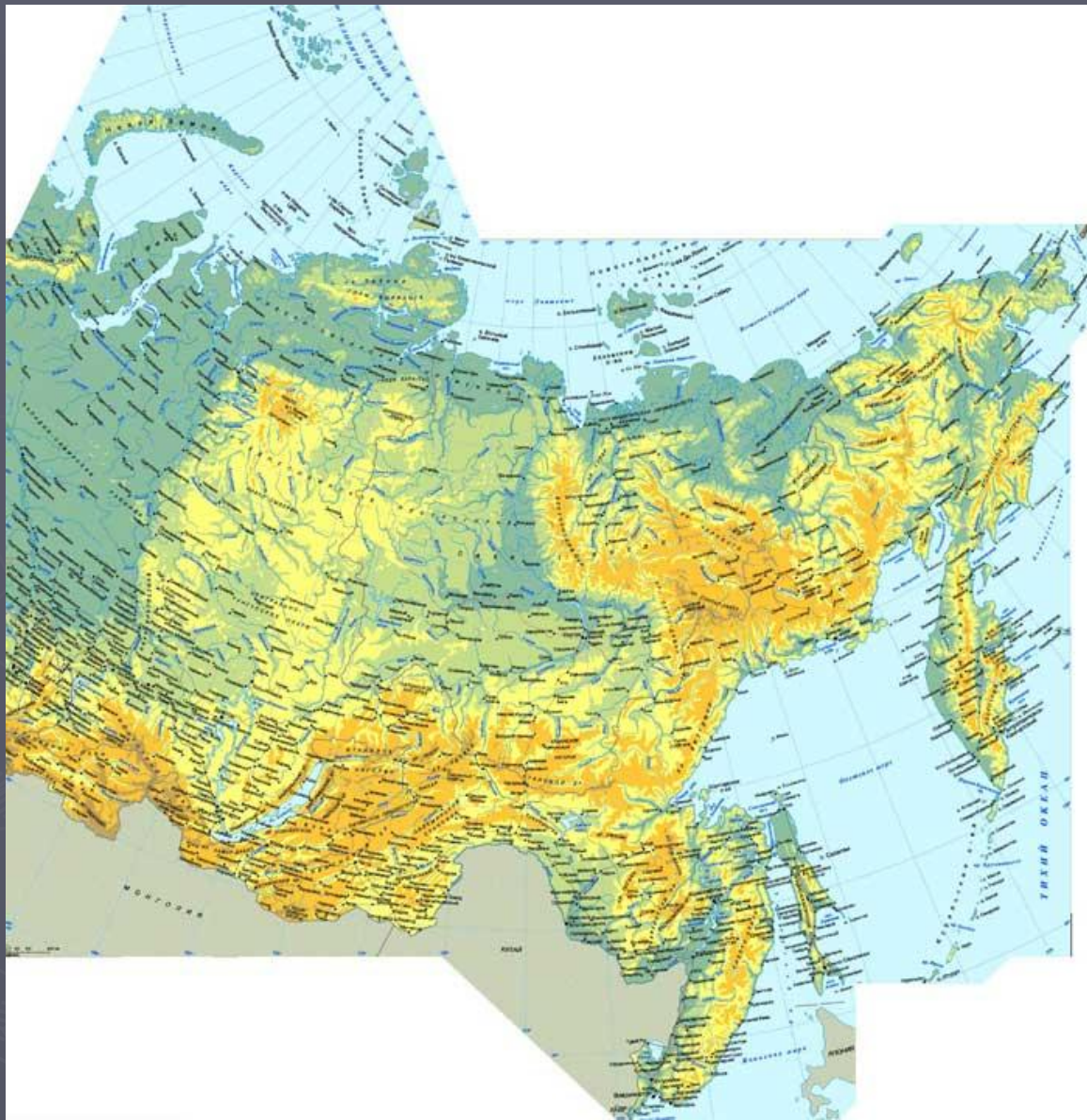




ЭГП Дальнего Востока

Работу выполняла:
ученица 9 «А» класса
Фролова Евгения



Район занимает окраинное положение на северо-востоке
Азиатского континента

В район входят:

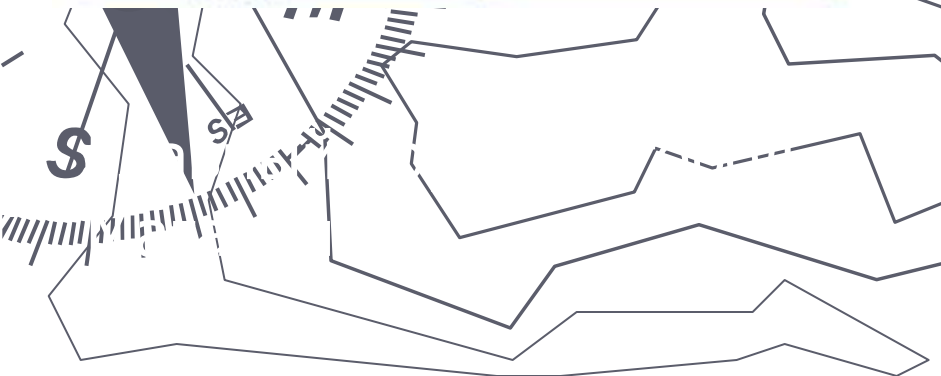
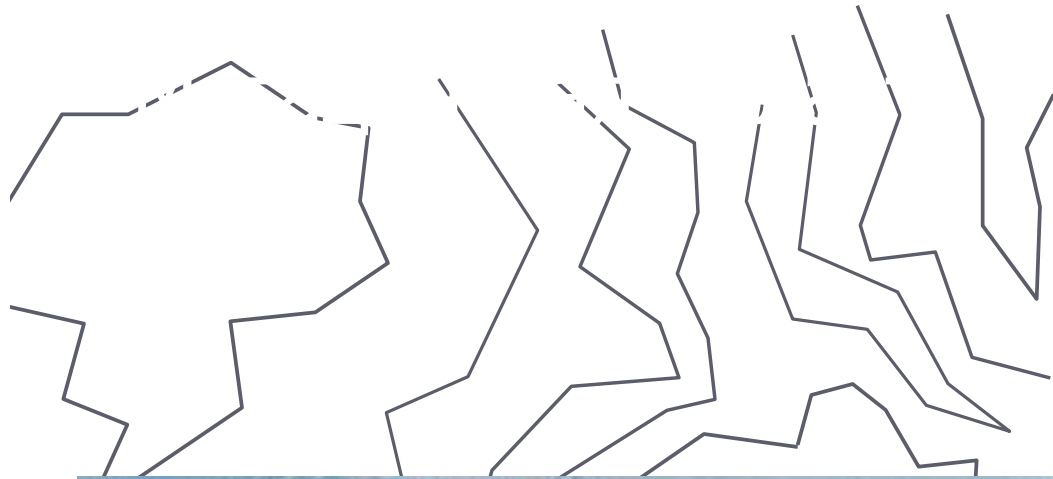
- ▶ Амурская область,
- ▶ Магаданская область,
- ▶ Сахалинская область,
- ▶ Еврейская автономная область,
- ▶ Камчатский край,
- ▶ Приморский край,
- ▶ Хабаровский край,
- ▶ Республика Саха (Якутия),
- ▶ Чукотский автономный округ



Амурская область

Главный крупный город -
Благовещенск



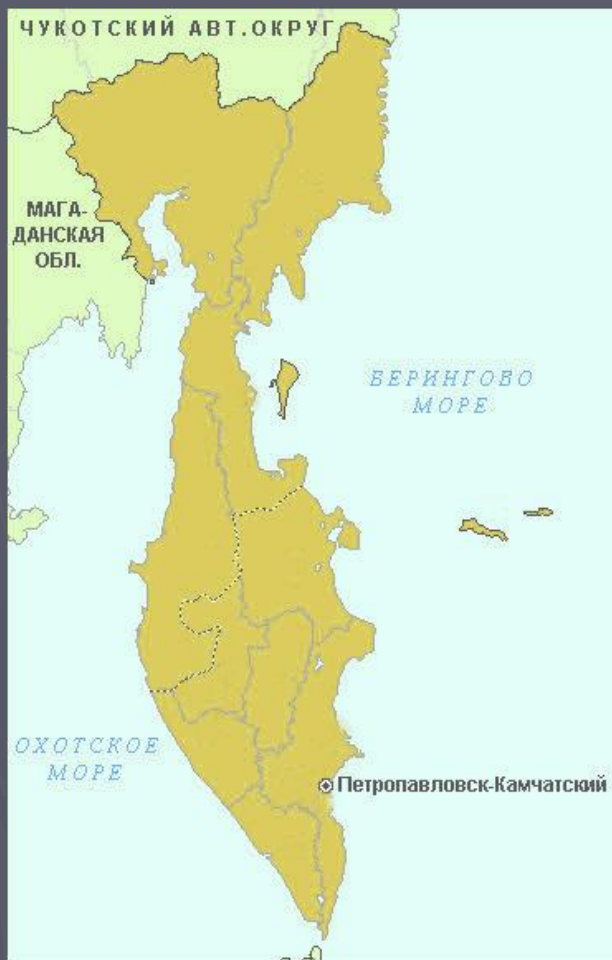




Еврейская автономная область


Главный крупный город -
Биробиджан





Камчатский край

Главный крупный
город –
Петропавловск-
Камчатский



УИКа, 2006

Приморский край



Главный крупный
город - Хабаровск

Республика Саха (Якутия)



Главный крупный город -
Якутск






Чукотский автономный округ

Главный крупный город - Анадырь





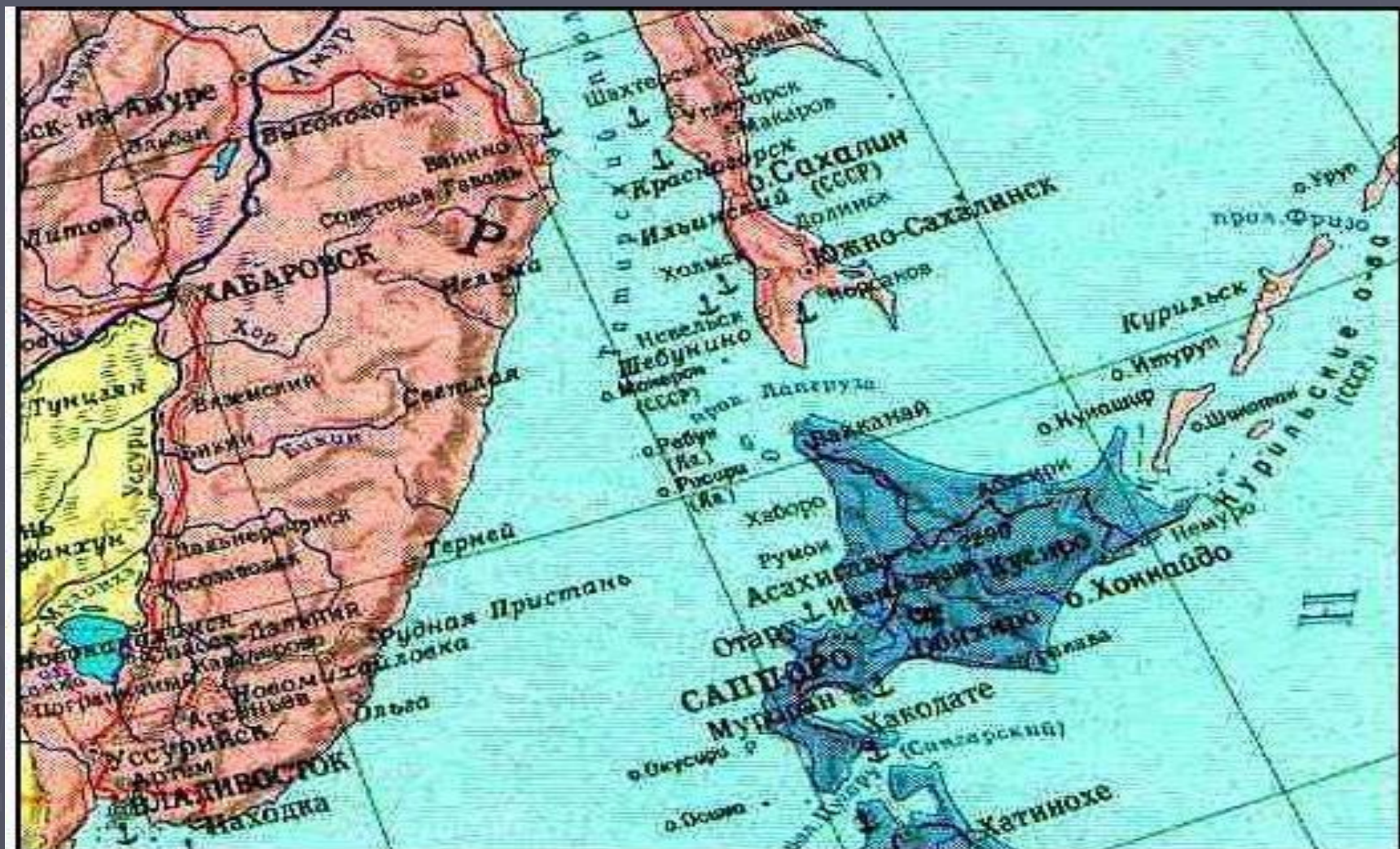
Дальний Восток
граничит на
западе с
Восточно-
Сибирским
экономическим
районом



На юго-западе
границит с Китаем
и КНДР




Дальневосточный Экономический район имеет морские границы с Японией





А также с США




На севере район выходит к побережью
Северного Ледовитого океана:



Море Лаптевых



Восточно-Сибирское море



Чукотское море



На востоке Дальневосточный Экономический район омывают моря Тихого океана:





Японское море



Охотское море



Берингово море



На Дальнем Востоке сосредоточено около 40% сырьевых ресурсов страны




К портам Дальнего Востока имеют выходы транспортные системы



Транссибирская
магистральная железная
дорога



А вдоль дальневосточных берегов - Амурская магистральная железная дорога.



Спасибо за внимание!!!