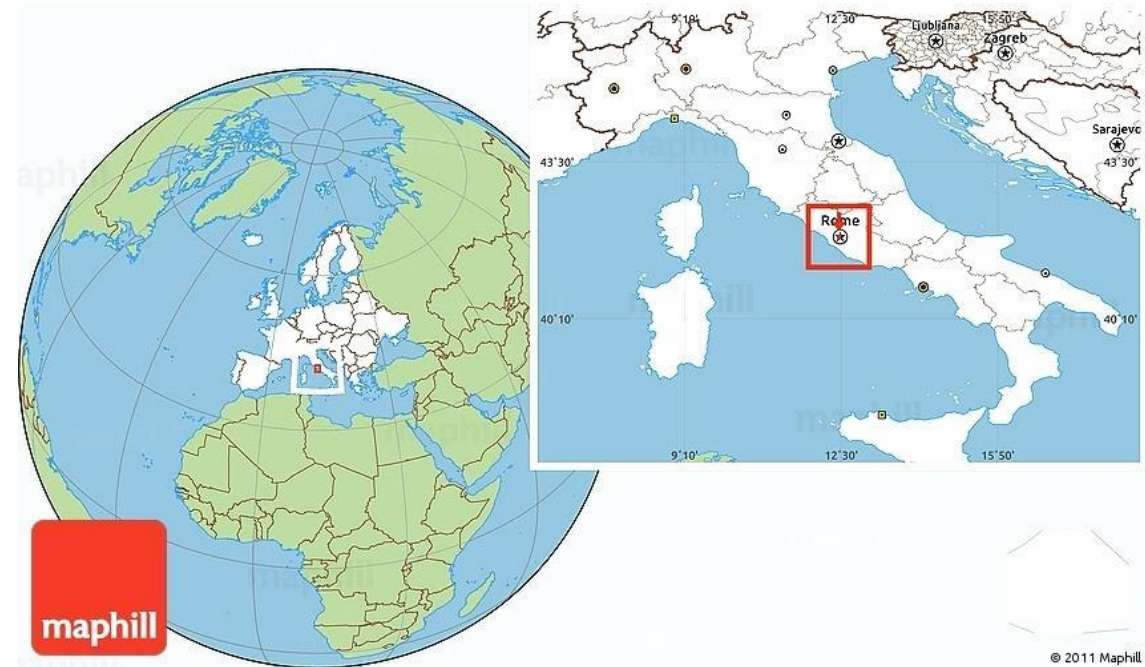


ГЕОГРАФИЧЕСКОЕ ПОЛОЖЕНИЕ И ГРАНИЦЫ РОССИИ

*Петрова Анастасия Алексеевна, преподаватель
географии Академической гимназии имени Д.К. Фаддеева
СПбГУ*

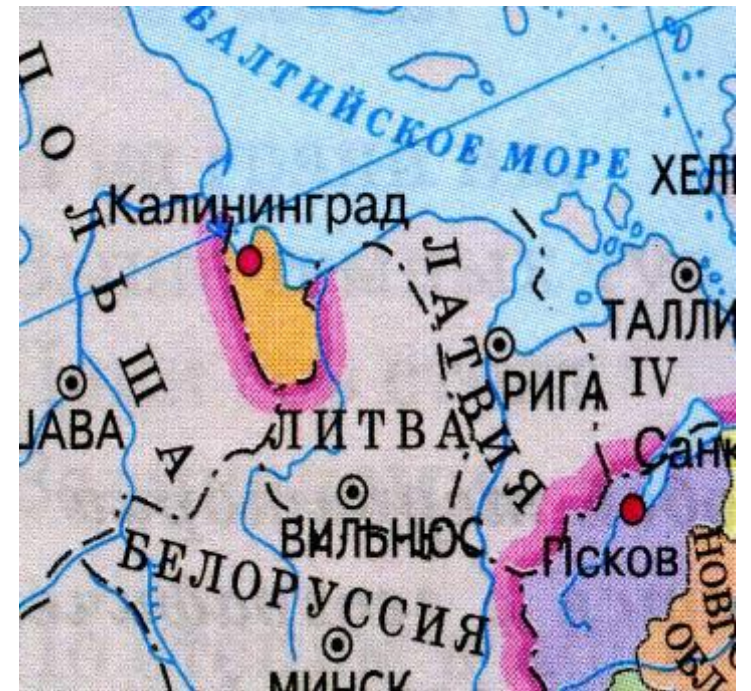
Анклав

Анклав (enclave от inclavare – запи-
рать на ключ) - территория, или
часть территории страны, окружен-
ная со всех сторон территорией дру-
гого государства



Полуанклав

Полуанклав часть государства, окружённая территорией другого государства на суше, но имеющая выход к морю



Государственная граница

Государственная граница

условная линия на поверхности суши или воды, определяющая размеры территории государства, отделяющая эту территорию от территории других государств и открытых морей

Сухопутные границы России

Северо- западная-от Баренцева моря до Балтийского моря
Здесь наши соседи- это Норвегия, Финляндия;

Западная- это граница со странами Балтии (*Эстония, Латвия, Литва*);
Белоруссия ,Украина;

Южная- делится на три участка-

1-это граница с Грузией и Абхазией, Южной Осетией и Азербайджаном;

2- от дельты Волги до Алтая граница с Казахстаном;

3- граница с Монголией, Китаем, Северной Кореей

***Но республики Абхазия и Южная Осетия— это частично признанные. Российская Федерация признает их независимость, но большинство стран мира по-прежнему считает их частью Грузии.**

Сухопутные границы России



Морские границы России

По морю Россия граничит с **12** государствами.

С **США** и **Японией** Россия имеет только морскую границу.

по морю пролегает участок границы с Норвегией (Баренцево море), Финляндией и Эстонией (Финский залив), Литвой и Польшей (Балтийское море), Украиной (Азовское и Черное моря), Абхазией — Черное море, Азербайджаном и Казахстаном (Каспийское море), и КНДР (Японское море).



Страны соседи разного порядка

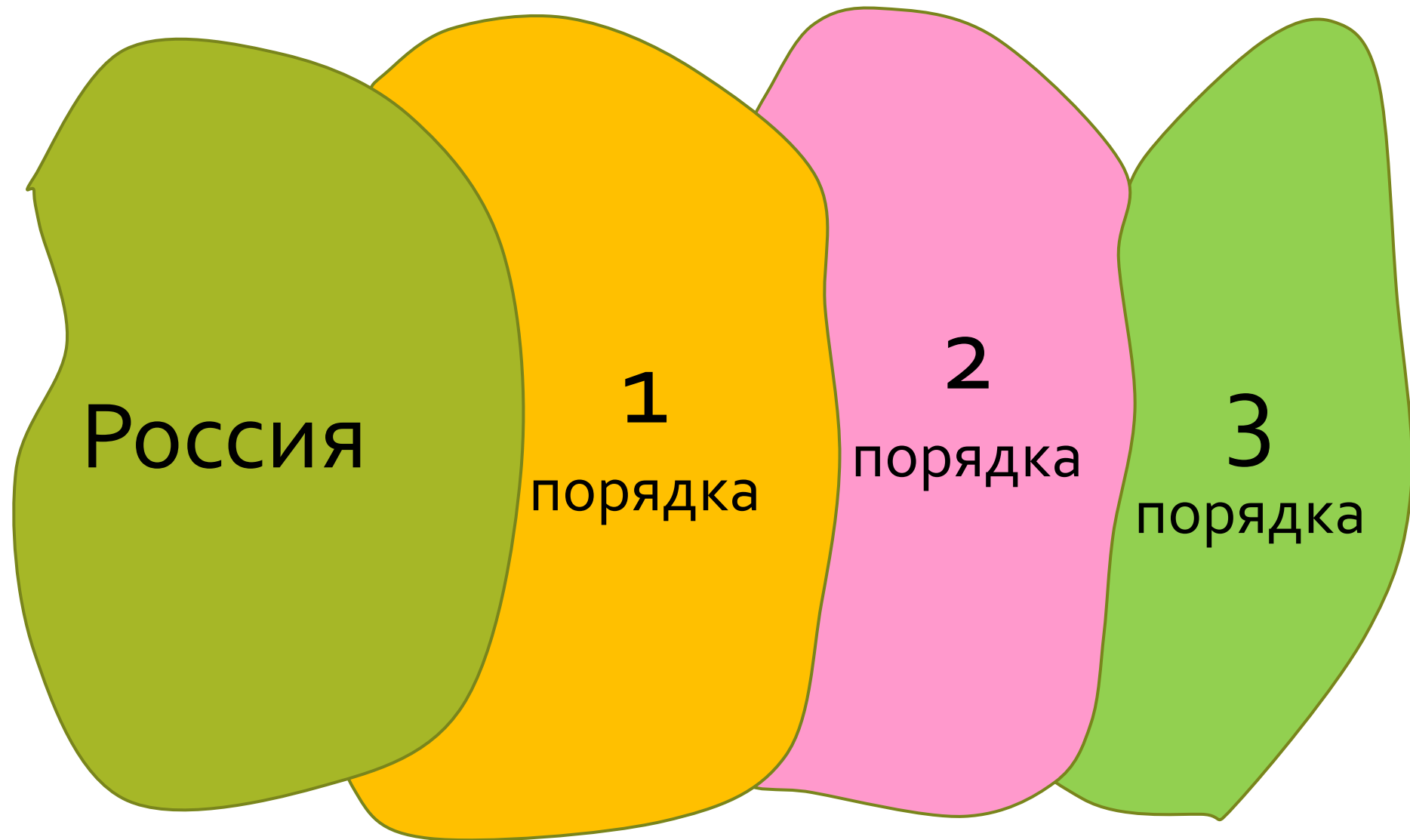


Страны соседи 1-го порядка – это страны, с которыми у России проходит непосредственно государственная граница (Норвегия, Финляндия, Белоруссия)

Страны соседи 2-го порядка – это страны, соседние с пограничными государствами (Швеция, Германия, Чехия)

Страны соседи 3-го порядка – это страны, имеющие связи с Россией через границы двух других государств (Дания, Ирак, Пакистан)

Схема «соседи разного порядка»



ОСТРАВНАЯ ЗЕМЛЯ РОССИИ: АРКТИЧЕСКИЕ ОСТРОВА

Европейский сектор Российской Арктики

- *состоит из ряда архипелагов и островов, самые крупные из них — Новая Земля, и Земля Франца-Иосифа;*
- *расположен в зоне ледников и арктических пустынь;*
- *Земля Франца-Иосифа — самый большой арктический архипелаг у берегов России;*
- *В пределах архипелага Земля Франца-Иосифа находится крайняя северная точка России (на о.Рудольф);*
- *около 25% территории покрыто сплошным ледяным покровом;*
- *на островах свыше 680 ледников*

Азиатский сектор Российской Арктики

- *состоит из двух крупных архипелагов: Северная Земля и Новосибирские острова, а также из более мелких островов — архипелаг Норденшельда, Медвежьих и многих отдельных островов;*
- *Расположен в зоне арктических пустынь*

- В настоящее время Арктика разделена на 5 секторов: российский, американский (США), канадский, норвежский и датский.
- Границы этих секторов сходятся к Северному полюсу как к международно-признанной нейтральной точке.






Географическое положение

**Географическое
положение**

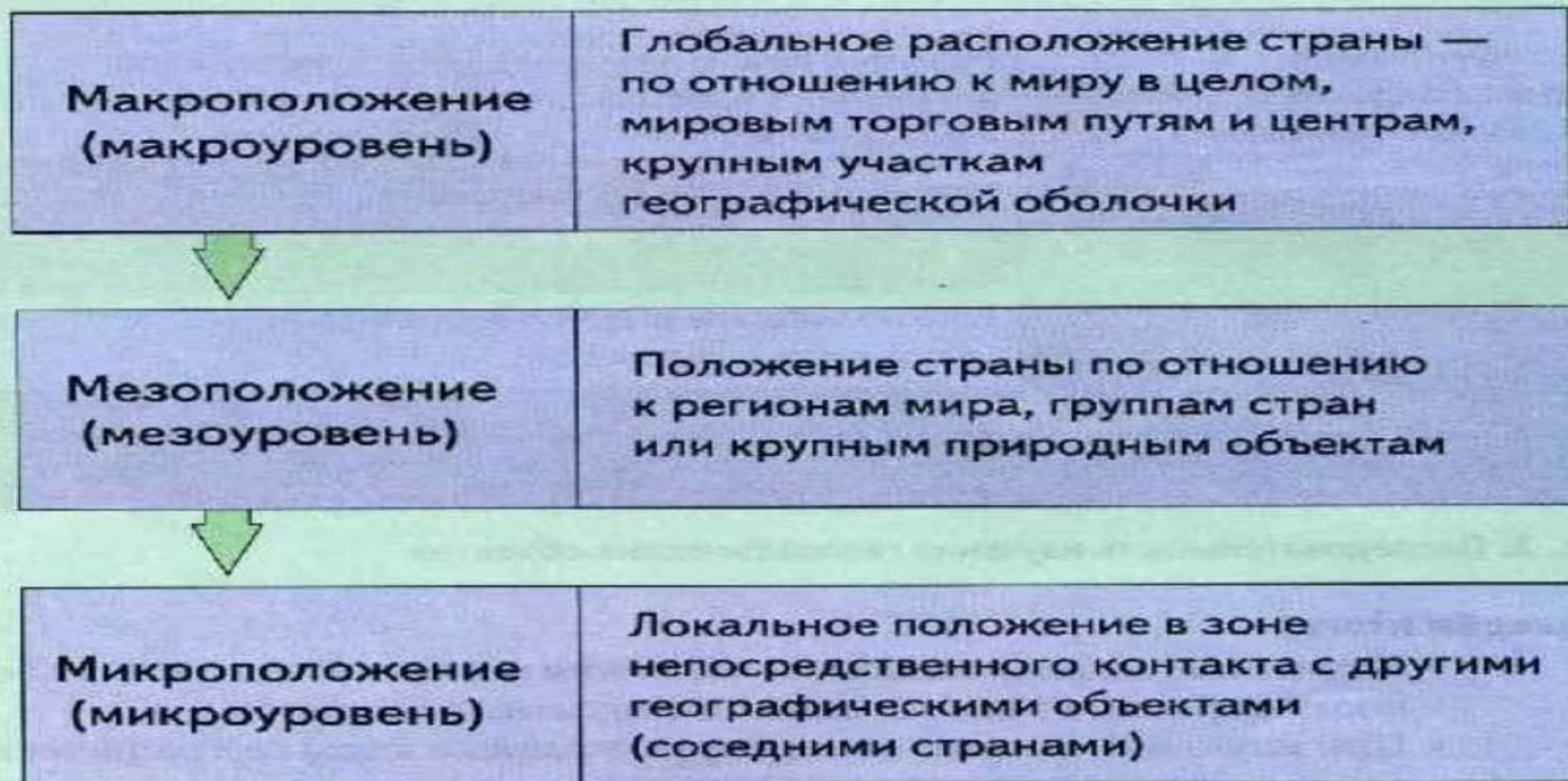
Это положение любого географического объекта на поверхности Земли по отношению к другим объектам, с которыми он взаимодействует

Виды и уровни географического положения

-  Микроразположение (соседское)
-  Мезоразположение (региональное)
-  Макроразположение (глобальное)



Уровни географического положения



Виды географического положения

Физико-географическое положение -

это положение страны (или региона) на земной поверхности и по отношению к основным природным объектам Земли — материкам и океанам, горам и рекам.

Геоэкономическое положение – положение России в системе крупнейших мировых экономических районов и центров.

Этнокультурное географическое положение связано с историческим развитием народов России и окружающего ее мира.

Геодемографическое положение - наука, изучающая взаимосвязь между проживанием людей в компактном географическом районе и наличием у них определенных схожих демографических характеристик, отличающих их от проживающих в других местах.

Виды географического положения

Геополитическое положение — оценка места страны на политической карте, ее отношение к различным государствам

Эколого-географическое положение страны - это воздействие, влияние прилегающих регионов страны на ее экологическую обстановку.

Транспортно-географическое положение то есть положение относительно важнейших международных транспортных путей

Экономико-географическое положение это положение страны по отношению к другим объектам, имеющим значение для его экономического развития (к развитым странам, транспортным путям, крупным промышленным районам, сырьевым базам и т.д.).

ДОМАШНЕЕ ЗАДАНИЕ!!!



1. § 1,2,3 читать;

2. Контурная карта:

1) обозначить границы РФ, границы «соседей» 1 порядка

зелёным цветом, границы «соседей» 2 порядка синим цветом

2) обозначить границу коричневым цветом между Европой и Азией

3. Выписать в тетрадь все субъекты РФ с их административным центром/столицей (учить)

Желаю успеха!

