







- Российское государство в конце XVI века
- Территории, вошедшие в состав Российского государства в XVII веке
- Путь Пояркова в 1643–1646 годах
- Путь Дежнева в 1648 году
- Путь Хабарова в 1649–1651 годах

**Сибирь: освоение
территории и население.**

Что будем изучать?

- Освоение Сибири русскими.
- Тобольск, Иркутск – старые города России.
- Изменение роли городов в процессе освоения Сибири.
- Освоение Сибири в советское время.
- Различия в освоении территории Сибири.

<u>Этапы освоения Сибири</u>	<u>Деятельность по освоению территории.</u>
<p>16-нач.18 веков. Освоение Сибири Русскими землепроходцами. Возникновение первых городов.</p>	
<p>Первая половина 18-нач.19 веков. Развитие горной промышленности.</p>	
<p>С 1891 г. Строительство Транссибирской магистрали.</p>	
<p>1917-конец 1980-х годов. Развитие Сибири в советский период.</p>	

Что вы можете рассказать о России в XVII веке

КАРТА РОССИИ XVII (17) ВЕКА С ПРИСОЕДИНЕННЫМИ В РЕЗУЛЬТАТЕ

ГЕОГРАФИЧЕСКИХ ОТКРЫТИИ ТЕРРИТОРИЯМИ



- Российское государство в конце XVI века
- Территории, вошедшие в состав Российского государства в XVII веке
- Путь Поляркова в 1643–1646 годах
- Путь Дежнева в 1648 году
- Путь Хабарова в 1649–1651 годах

- “А где ещё встречается
Такая даль, такая ширь?
Земля озёрной свежести
Щедра, открыта для людей.
И столько милой нежности
Во всей суровости твоей”.



... Из века в век
Шел крепкий русский человек
На дальний север и восток
Неудержимо, как
поток.....

Он шел в безвестные края
Пока в неведомой дали
Он не пришел на край земли,
Где было некуда идти
Где поперек его пути,
Одетый в бури и туман,
Встал необъятный океан

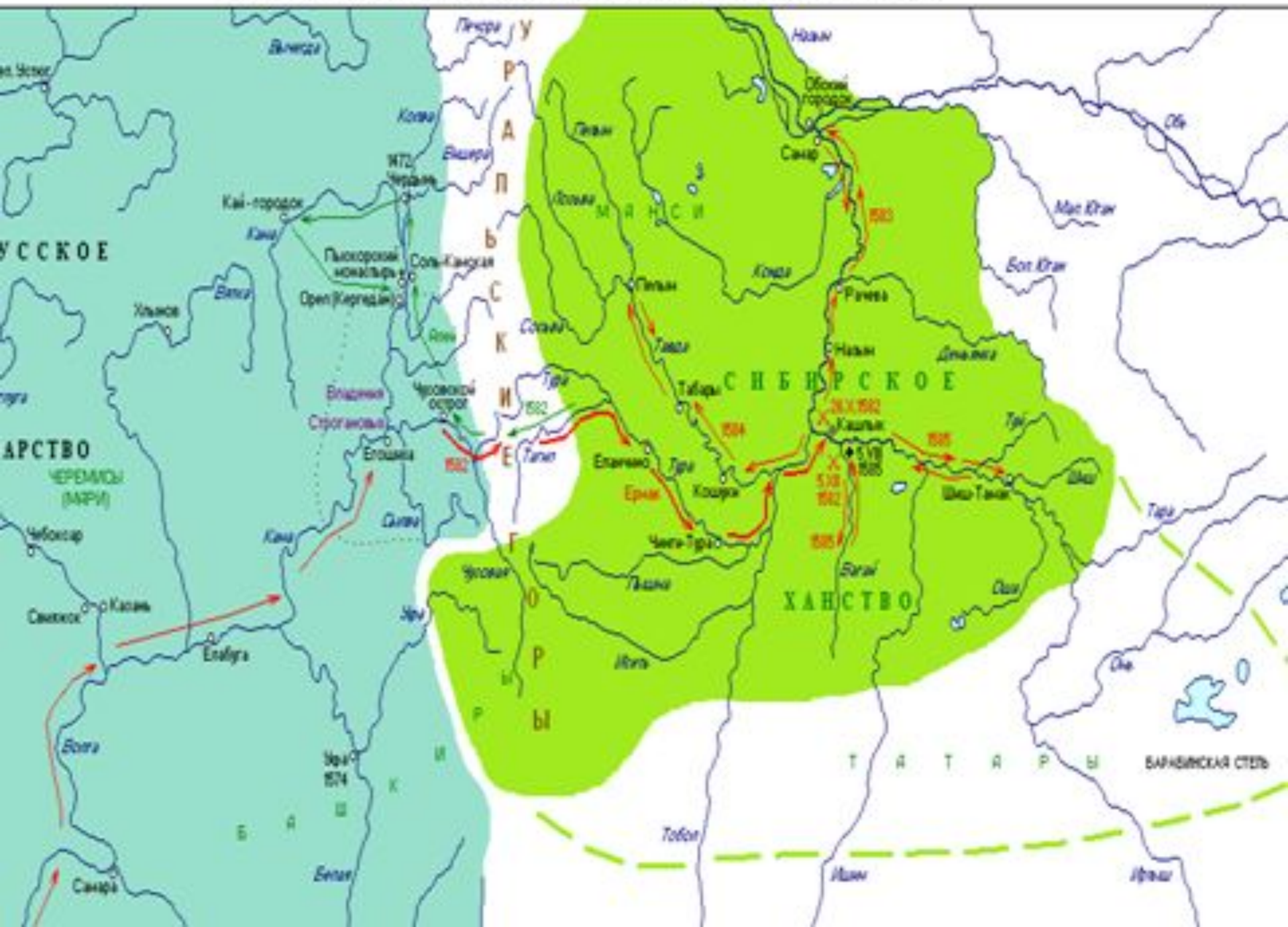
(Из старинного
стихотворения)

Освоение Сибири русскими

- XVI – казак Ермак Тимофеевич, русский казачий атаман, открыл для русских путь в Сибирь



ПРИСОЕДИНЕНИЕ СИБИРСКОГО ХАНСТВА К РОССИИ. ПОХОД ЕРМАКА (1582 - 1585 гг.)





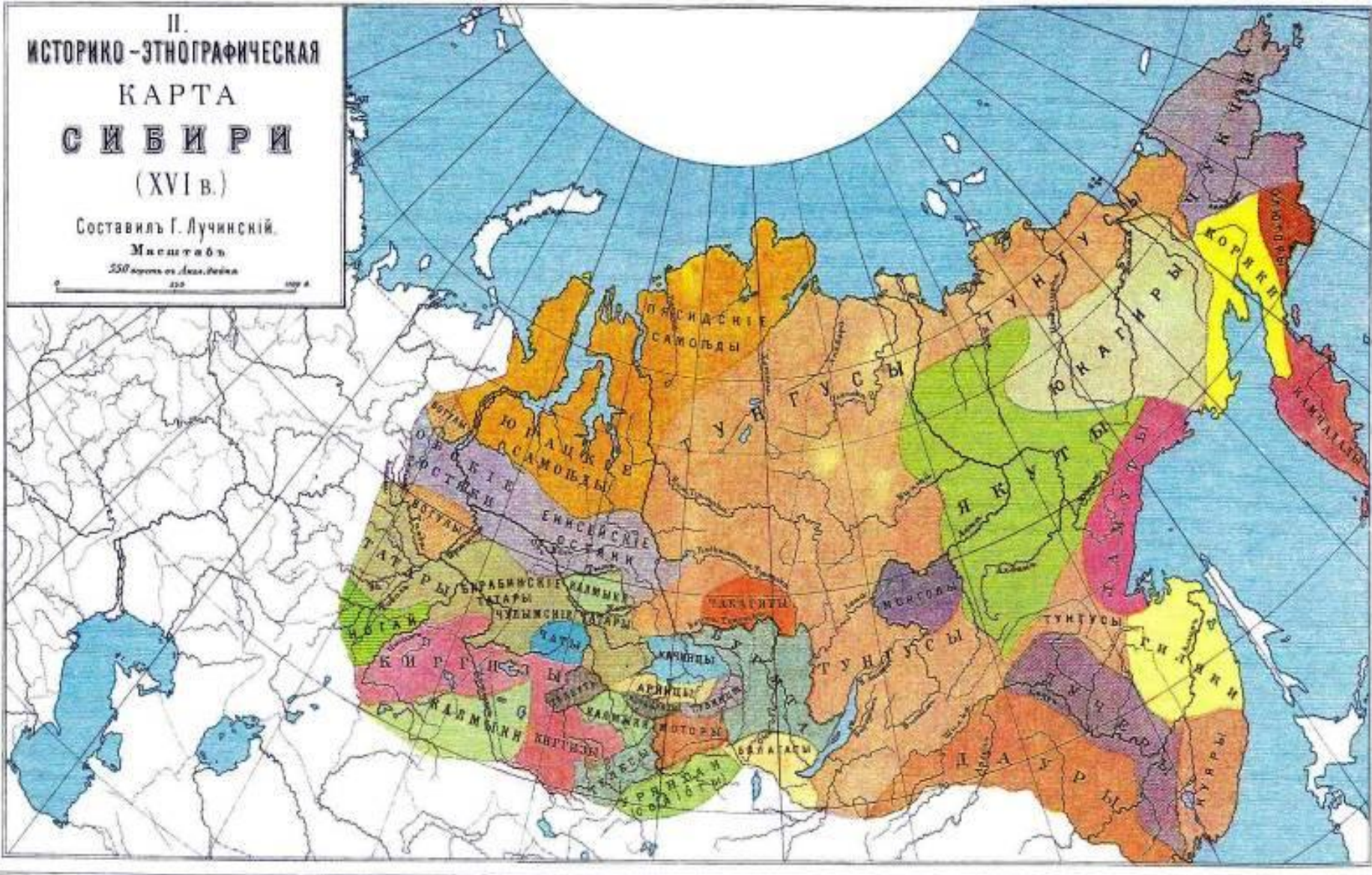
II.
ИСТОРИКО-ЭТНОГРАФИЧЕСКАЯ
КАРТА
СИБИРИ
(XVI в.)

Составил Г. Лучинский.

Масштаб

550 верст от А.А. Рейля

1:100 000



- | | | | | | | |
|----------|------------|-----------|-------------------------|--------------------------------------|-----------------|---------|
| Армавы | Ингуры | Киргизы | Манси | Саловцы Палеидские и Вранские | Телуги | Уалы |
| Биласаны | Лутеры | Комашанцы | Матары | Татари Барабинские Чулымские и Иргиз | Тубинцы | Чукчи |
| Бурята | Камышанцы | Коряки | Ногай | Тунгусы | Тунгусы | Юкагиры |
| Воевы | Калтаманцы | Курки | Саятаны | Урхисы (Сойоты) | Урхисы (Сойоты) | Якуты |
| Гиланы | Катанцы | Талуги | Семьюшские и Тунгусские | Телуги | Чукотцы | |


Сибирь и её народы

Народы Сибири



Сибирь и ее народы

ненцы



Сибирь и ее народы

Бурятка





Удэгейцы

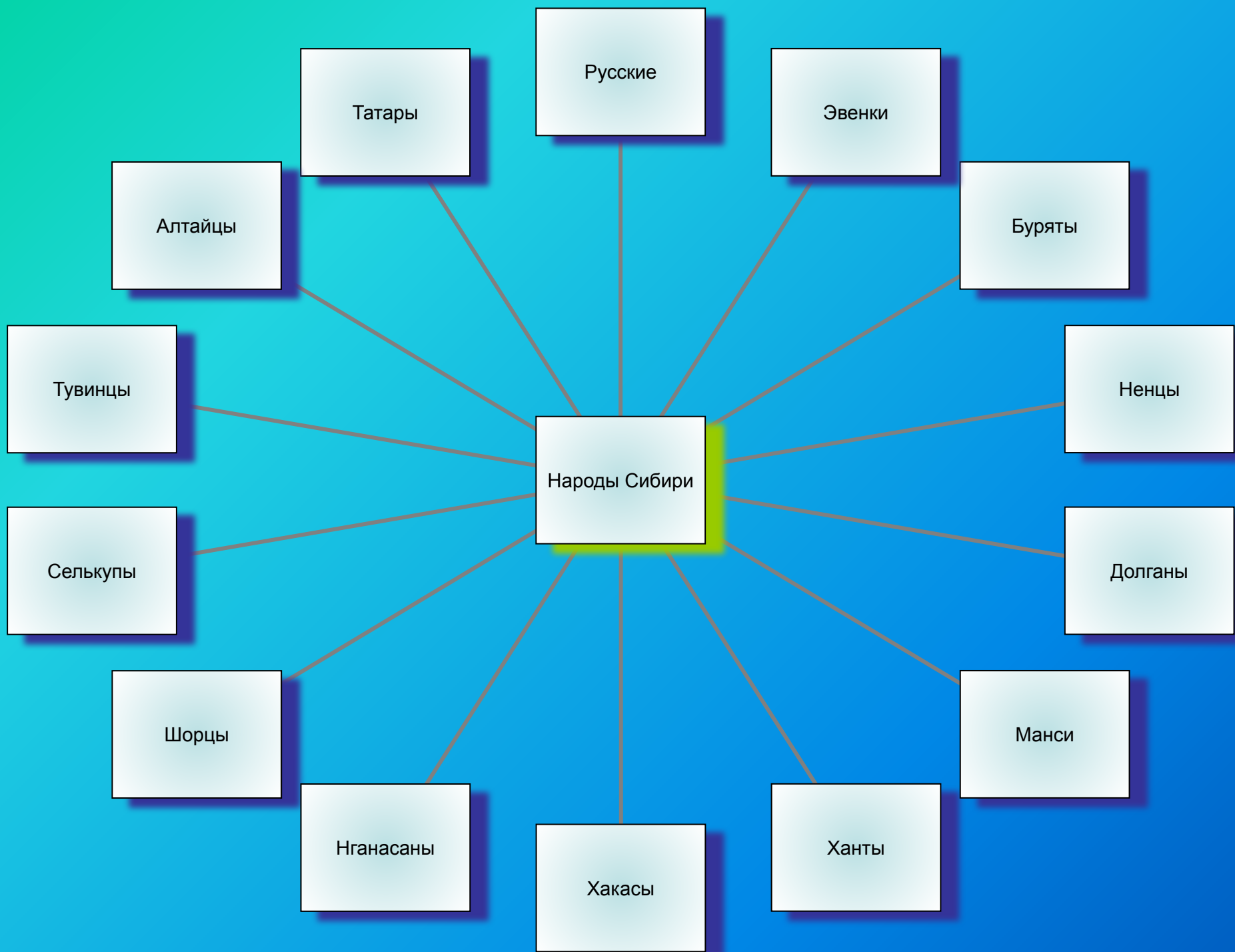


Сибирь и ее народы

НАНАЙЦЫ



Самоназвание НАНИ — "здесьние люди"



Словарь

- *Коч* – большая парусная лодка
- *Мягкая рухлядь* – дорогой мех, пушнина
- *Острог* – небольшая деревянная крепость.
- *Ясак* – налог на местное население.
Сдавался пушниной.

Начало хозяйственного развития



- Одной из первых забот переселенцев было устройство на новом месте пашен: продовольственный вопрос в Сибири стоял очень остро, распространяется **хлебопашенное земледелие**.
- Таким образом, Сибирь начала развиваться и с аграрной точки зрения, училась обеспечивать себя самостоятельно.

Как осваивалась Сибирь?

Присоединение Сибири к Русскому государству началось с похода Ермака в 1581 году.

Освоение русских городов в Сибири:

- Тюмень - 1581г
- Тобольск - 1587г
- Обдорск (Салехард) - 1595г

г.Тобольск

- Основан при впадении реки Тобол в Иртыш.
- Первая столица Сибири.
- Административный и церковный центр в 17-18 вв.
- Крупный культурный и просветительский центр Сибири.
- 1703 год – первая славяно-русская школа (театр, первый сибирский журнал...)
- В начале 18 в построен кремль по проекту С.У.Ремезова



г.Тобольск



г.Тобольск



г.Тобольск современный



«Златокипящая Мангазея»- центр пушной торговли

- г.Мангазея основан в 1601 году в среднем течении реки Таз.
- Жители города занимались рыболовством, судоходством, ремеслами, промышляли соболя, выменивали меха у местного населения.
- Пушнина вывозилась из Сибири, Мангазея давала большой доход государству.
- Пушнина резко сократилась, население покинуло Мангазею.

«Линия проникновения» к югу (18-19вв)

- Строятся крепости, защищающие русских поселенцев от воинственных степных народов.
- Алтай (Баранул), Забайкалье(Нерчинск) -18в.
- добыча серебряных руд, выплавка серебра (серебряная монета – основная денежная система страны).
- Заселение степных районов.
- Открывается в Восточной Сибири месторождение золота. Россия получает 70% всего золота в 19 веке.

г.Иркутск

- Возник в 17 веке. Статус города получил в 1686 году.
- С 18 века – центр губернии.
- с начала 19 века – центр Восточно-Сибирского генерал – губернаторства.
- Иркутск – культурная столица(большая роль ссыльных декабристов).
- 20 век – Иркутск имеет вокруг себя развитую городскую агломерацию вдоль Транссиба (Шелехов, Ангарск, Усолье-Сибирское)



г.Иркутск сегодня

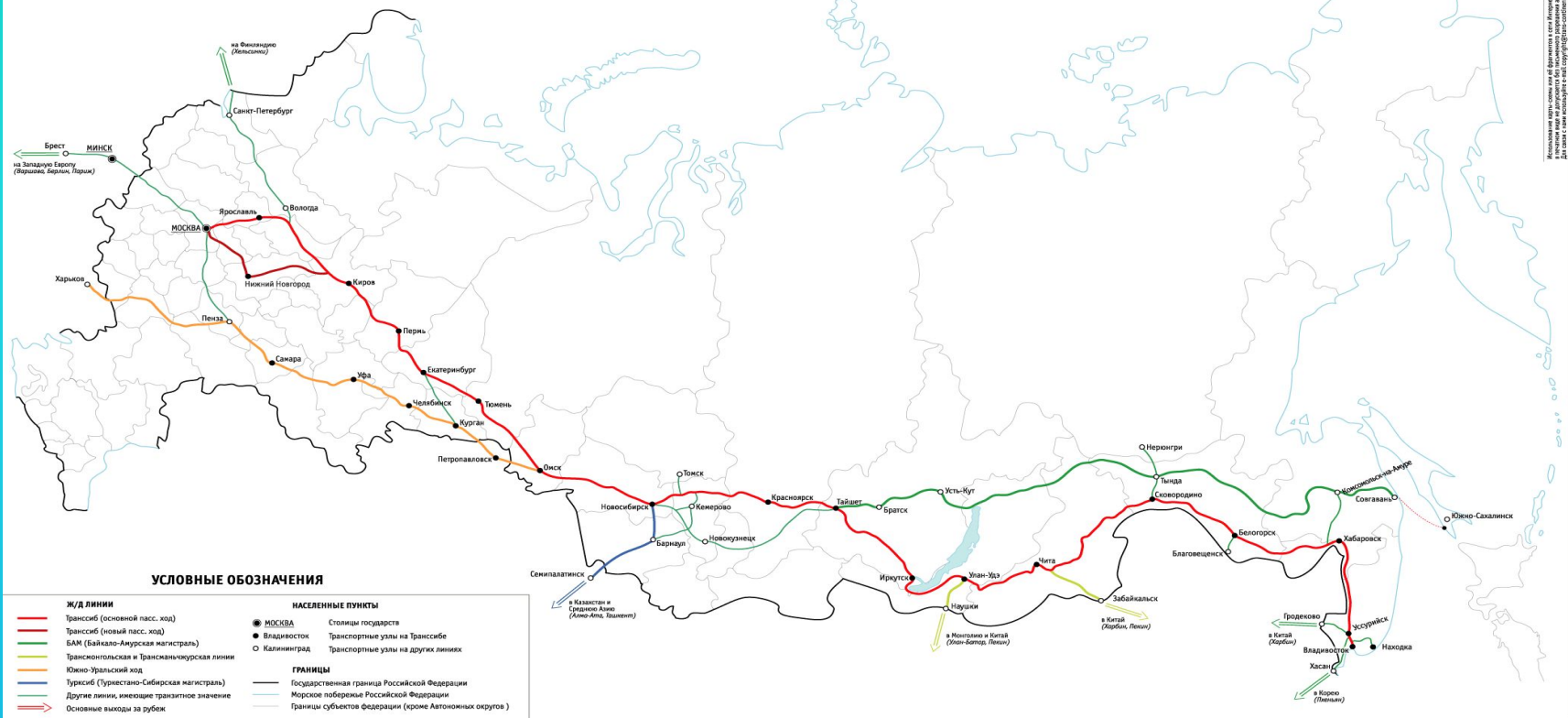


Транссибирская магистраль

- 1891год – начало строительства.
- Облегчила переселение людей в Сибирь.
- К 1914г в Сибирь переселились более 2 млн.чел
- Началось сельскохозяйственное освоение земель – вывоз за границу зерна и сливочного масла.

Москва- Ярославль- Киров- Пермь- Екатеринбург- Тюмень- Омск- Новосибирск- Красноярск – Тайшет- Иркутск- Улан – уде- Чита- Сковородино – Белогорск- Хабаровск- Уссурийск- Владивосток

ТРАНСИБИРСКАЯ МАГИСТРАЛЬ и другие основные транзитные линии России



г.Новосибирск –город миллионер

- 1893г- возникает поселок строителей железнодорожного моста.
- 1903г- преобразовывается в город Новониколаевск (в честь императора Николая – II).
- 1925г – переименовывается в г. Новосибирск.



г.Новосибирск




г. Красноярск

- основан в 1628 году как острог Красный Яр на правом берегу Енисея.
- В ВОВ эвакуированы десятки заводов.
- 1960 г – построена Красноярская ГЭС — ухудшилась экологическая обстановка.
- Заповедник «Столбы» со стометровыми причудливыми скалами.



г. Красноярск



Реконструкция жилого дома в центре г. Красноярск по ул. Маркса (1991 г.)

Красноярская ГЭС



Красноярская ГЭС



Красноярская ГЭС



Освоение Сибири в советское время

- В 1930 годы- индустриализация хозяйства.
- В ВОВ приняла сотни эвакуированных заводов, миллионы людей из западных районов СССР.
- После ВОВ развивается электроэнергетика (на Ангаре и Енисее)
- Выплавка алюминия на дешевой электроэнергии.
- Выплавка меди и никеля в Норильске.
- Добыча нефти и газа на севере Западной Сибири.
- Развивается ВПК . Возникают «закрытые города». Связанные с атомной промышленностью.

Освоение Сибири в советское время

- Льготы жителям.
- В 1990 е гг. отменены многие льготы
привело к оттоку населения из зоны Крайнего Севера



Программа президента

- Освоение и заселение территории Сибири



Присоединение Сибири к России имело историческое значение.

- Расширение территории, увеличение количества налогоплательщиков ясака.
- Здесь появились земледелие, города, торговля.
- Россия приобрела природную кладовую с лесами, реками и озёрами, полезными ископаемыми, драгоценными металлами.

1. Первые русские землепроходцы, начиная с 1581 г., отправлялись в Сибирь за ...

А. золотом

Б. серебром

В. пушниной

Г. лесом

2. Первый город Сибири:

А. Салехард

Б. Иркутск

В. Тобольск

Г. Тюмень

**3. На берегу какой реки,
возникла в 1601 году знаменитая
«златокипящая» Мангазея:**

А. Енисей

Б. Кама

В. Таз

Г. Ангара

4. Мангазея была центром торговли:

А. золотом

Б. пушниной

В. лесом

Г. рыбой

5. Открыл для русских путь в Сибирь:

А. Пугачёв

Б. Ермак

В. Пянда

Г. Хабаров

**6. Большую часть населения
Сибири составляют:**

А. русские

Б. буряты

В. тувинцы

Г. хакасы

Ключ:

1.В

2.Г

3.В

4.Б

5.Б

6.А

<u>Этапы освоения Сибири</u>	<u>Деятельность по освоению территории.</u>
<p>16-нач.18 веков. Освоение Сибири Русскими землепроходцами. Возникновение первых городов.</p>	<p>Походы Ермака. Появление первых городов: Тюмень (1586), Тобольск (1587), Сургут (1594), Обдорск (1595-Салехард), Томск (1604), Енисейск (1618), Красноярск (1628)</p>
<p>Первая половина 18-нач.19 веков. Развитие горной промышленности.</p>	
<p>С 1891 г. Строительство Транссибирской магистрали.</p>	
<p>1917-конец 1980-х годов. Развитие Сибири в советский период.</p>	

Домашняя работа:

1. Параграф 48

2. Закончить заполнение таблицы
используя презентацию и пар.
48.