


# Якутск



Якутск — самый крупный город, расположенный в зоне многолетней мерзлоты.



Город расположен в долине реки Лены (долина Туймаада), на левом берегу, в среднем её течении. Он находится несколько севернее параллели 62 градуса северной широты, вследствие чего в летнее время наблюдается длительный период «белых ночей», а зимой (в декабре) — светлое время суток длится всего 3-4 часа. Площадь — 122 км<sup>2</sup>

Якутск имеет статус столицы Республики Саха, крупнейшего субъекта Российской Федерации. Кроме того, эта административная единица РФ, занимающая более 3 миллионов км<sup>2</sup>, – самая большая в мире: ни одно федеративное образование в составе какого-либо другого государства сравниться по площади с Якутией не может. Ее территория превышает, например, размеры Аргентины. Якутский городской округ включает 11 населенных пунктов, с их учетом в столице республики проживает около 300 000 человек.



## ИСТОРИЯ.


25 сентября (5 октября) 1632 года отряд енисейского сотника Петра Бекетова, обследуя берега реки Лены, заложил Якутский (Ленский) острог на правом берегу реки в 70 км ниже по течению от места расположения современного Якутска



### СИМВОЛЫ ГОРОДА ЯКУТСКА

- Первый герб города Якутска (орел с соболем в когтях на серебряном поле) утвержден в 1790 году и существовал до 1917 года.

Современный герб города Якутска -



### Флаг

основной белый цвет - символ северного края, синий - цвет неба, зеленый - земли, красный - символ жизни, тепла, радости





Якутск, являясь военно-административным и торговым центром всего Ленского края, с 1708 года был подчинён Сибирской губернии, с 1822 года — Восточно-Сибирскому генерал-губернаторству. В 1822 году Якутск становится областным городом, а с 1851 года Якутия получает статус самостоятельной области на правах губернии с центром в Якутске. Особенно активное развитие Якутска связано с периодом губернаторства Ивана Ивановича Крафта (1907—1913). В городе были построены электростанция, телефонная станция, открылся музей, был основан отдел Императорского географического общества.



В годы Гражданской войны в Якутской области было немало сражений, в том числе якутское антиколчаковское восстание в декабре 1919 года. В российскую историю вошло и последнее крупное сражение этой войны в урочище Сасыл-Сысыы (Желтое Поле), неподалёку от слободы Амга: с 13 февраля по 3 марта 1923 года в условиях жесточайших морозов шла битва между обороняющимися подступы к Якутску красными бойцами под командованием Ивана Строда и рейдовой дружиной белого сибирского генерала Анатолия Пепеляева. В результате сражения последнее крупное воинское соединение белых на территории РСФСР было разгромлено, сам генерал попал в плен.





В результате Гражданской войны в Якутской области установилась Советская власть 1922 года была образована Якутская Автономная Советская Социалистическая Республика — первая в истории народа саха государственность. Столицей республики стал Якутск.

В 1930-х годах в Якутске впервые был создан научно-исследовательский институт, республика вышла на новый уровень народного образования и науки.



Во время Великой Отечественной войны в городе находилось управление воздушной трассы Алсиб, по которой из США перегонялись самолёты, полученные по ленд-лизу.





27 декабря 1991 года Якутская АССР была переименована в Республику Саха (Якутия). Её столицей остался Якутск.





Якутия – удивительный край вечной мерзлоты. Но не только вечный мороз и стужа есть в этой бескрайней земле. Многие считают, что кроме низких температур и алмазов, в Республике Саха больше ничего нет, и это большая ошибка. Неповторимая природа, уникальная культура, добрые и приветливые люди. Вот несколько интересных фактов о столице республики – Якутске:



- Якутск – крупнейший город из числа расположенных в зоне вечной мерзлоты.
- Так как Якутск расположен на севере, летом там есть период «белых ночей», а зимой солнце показывается всего на 3-4 часа.
- Зимой температура воздуха в Якутске может опускаться до -60 градусов. Однажды снег там выпадал даже в июне. При этом летом солнце разогревает город до +40 градусов. Таким образом, годовое колебание температур в Якутске одно из наибольших на планете.





- В Якутске расположена республиканская библиотека для незрячих людей.
- Активное развитие города началось в конце 19 века, когда в его окрестностях были обнаружены залежи золота и алмазов.
- В 10 километрах от города есть пещера-ледник под названием “Царство вечной мерзлоты”. Это своеобразный музей, в котором можно узнать всё о культуре и обычаях народа Саха.



- В Якутии есть интересный национальный вид спорта – мас-рестлинг. Он представляет собой перетягивание палки и задействует почти все группы мышц. В 2014 году Якутск провёл первый чемпионат мира по этому виду спорта
- Каждые 4 года проходит Международный спортивный турнир “Дети Азии”





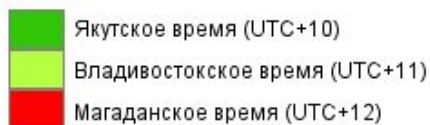
• В Якутске есть музей мамонтов. В нём представлены кости настоящих мамонтов, чучела в полный рост и различные работы мастеров резьбы по кости.





- Районы в Якутии называют улусами.
- Интересный факт, что большую часть года, местный аэропорт не может принять самолет из-за слишком низких температурах.
- Якутия — это единственный субъект РФ, поделённый сразу на три часовых пояса.

Часовые зоны в Республике Саха (Якутия)  
с сентября 2011:



# КОНЕ Ц.

