


Страны Юго-Западной Азии

Урок географии 7 класс

К ЮГО-ЗАПАДНОЙ АЗИИ ОТНОСЯТ СТРАНЫ:

- Турция
- Иран
- Ирак
- Израиль
- Афганистан
- Саудовская Аравия
- Грузия
- Армения
- Азербайджан

Используя физическую карту, определите, какие моря омывают страны Юго-Западную Азию.



ПРИРОДА СКУПА И СУРОВА

В рельефе преобладают обширные нагорья- Малоазиатское, Армянское и Иранское. По их окраинам поднимаются высокие складчатые горы.



На Аравийском полуострове расположены Иранское нагорье и вдоль него Месопотамская низменность. В этих местах сосредоточены самые большие запасы нефти. Нефтяным месторождениям сопутствует природный газ.





КЛИМАТ


Общая особенность климата данного региона – господство сухого и горячего тропического воздуха. Особенно жарко на Аравийском полуострове, где средняя температура июля достигает $+30^{\circ}\text{C}$.



В нагорьях климат континентальный, с продолжительной и холодной зимой; средняя температура января здесь может достигать до - 15°C.

ОСАДКОВ ВЕЗДЕ ВЫПАДАЕТ МАЛО

В одной из самых сухих пустынь в мире – Руб-эль-Хали - дожди крайне редки, иногда их не бывает по 3-4 года.





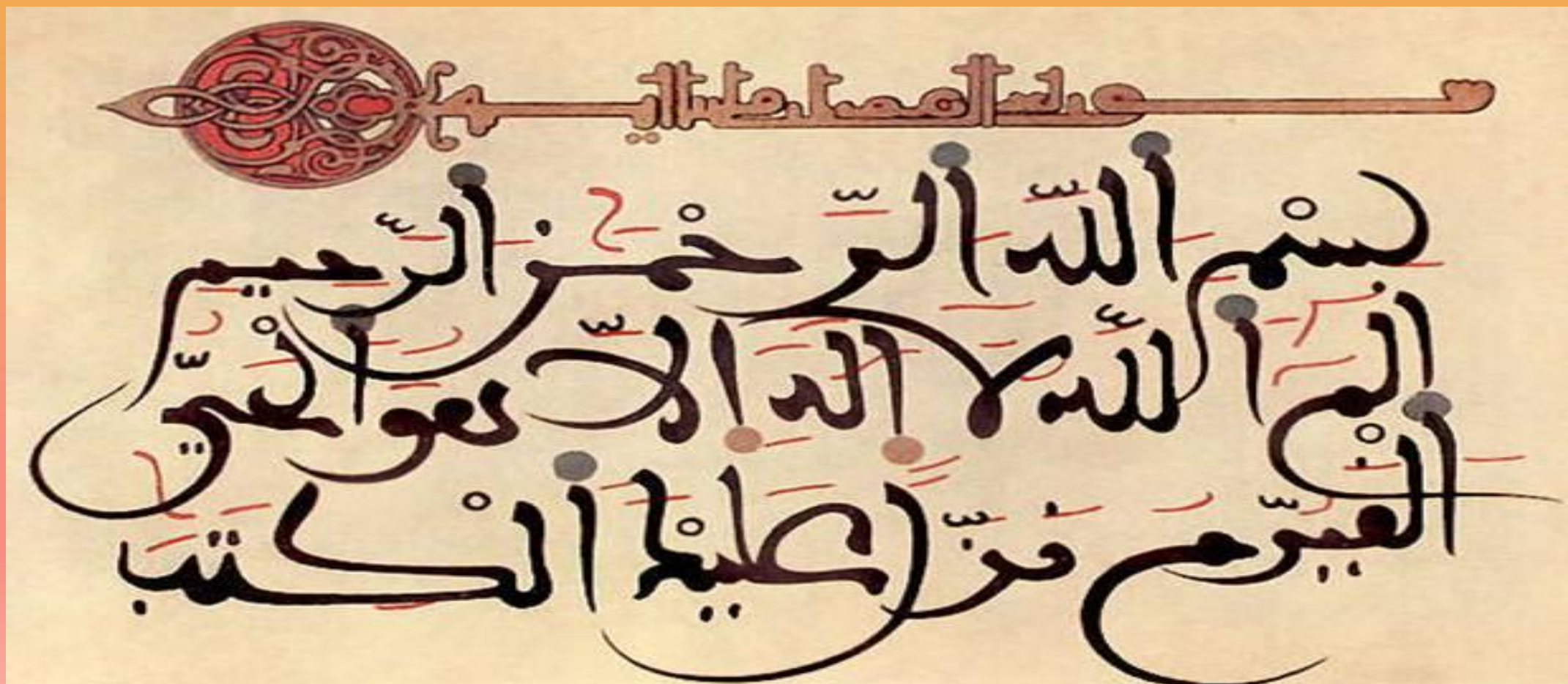
**Наиболее увлажнены
побережья
Средиземного и
Чёрного морей, где
климат
средиземноморский
с тёплой и
дождливой зимой, а в
Грузии он – влажный
и субтропический.**

ЮГО-ЗАПАДНАЯ АЗИЯ – ОДИН ИЗ ДРЕВНЕЙШИХ ОЧАГОВ МИРОВОЙ ЦИВИЛИЗАЦИИ.

За долго до нашей эры здесь существовали земледелие и скотоводств, многие ремёсла, было освоено искусственное орошение.



ЗДЕСЬ БЫЛ ИЗОБРЕТЁН БУКВЕННЫЙ АЛФАВИТ



ЮГО-ЗАПАДНАЯ АЗИЯ – РОДИНА ТРЁХ МИРОВЫХ ЦИВИЛИЗАЦИЙ



христианство



ислам



иудаизм

МНОГИЕ ПРИРОДНЫЕ СВЯТЫНИ ЯВЛЯЮТСЯ ПАМЯТНИКАМИ МИРОВОГО КУЛЬТУРНОГО ЗНАЧЕНИЯ

Река
Иордан –
в ней
крестился
Иисус
Христос



МЕЧЕТЬ ОМАРА В ИЕРУСАЛИМЕ



ГОЛУБАЯ МЕЧЕТЬ В СТАМБУЛЕ

Считается
выдающимся
образцом
исламской и
мировой
архитектуры



НАСЕЛЕНИЕ РАЗНООБРАЗНО



турки



персы



арабы



евреи



грузины



армяне

**Население
размещено
неравномерно, за
исключением более
увлажнённых
побережий. В
безводных пустынях
и полупустынях нет
постоянного
населения.**



Бедуины (что значит «обитатели пустыни») вместе со стадами верблюдов и овец кочуют от пастбища к пастбищу, от водоёма к водоёму.



ЮГО-ЗАПАДНАЯ АЗИЯ РОДИНА МНОГИХ КУЛЬТУРНЫХ РАСТЕНИЙ



ячмень



овёс



горох



лён

Prunus domestica Sinikka



СЛИВА



Черешня

ЗДЕСЬ ВПЕРВЫЕ НАЧАЛИ ВЫРАЩИВАТЬ ПШЕНИЦУ



**Население занимается
выращиванием культурных
растений, главные из которых –
пшеница и ячмень. Их посевы
особенно распространены в
Турции, Иране, Ираке.**

Юго-Западная Азия – крупнейший в мире район добычи нефти. Особенно велики её запасы в Саудовской Аравии, Иране, Кувейте. Нефтепроводы ведут к портовым городам, откуда огромные танкеры доставляют нефть и продукты её переработки в различные страны мира.



ЗАДАНИЯ ПО ТЕМЕ:

- 1. Перечислите страны которые относятся к Юго-Западной Азии**
- 2. Какие моря омывают страны?**
- 3. Назовите нагорья соответствующие данному региону.**
- 4. Назовите одну из самых сухих пустынь в мире.**