

Гид по Татарстану



*Выполнил учащийся МАОУ
«СОШ №17» 7 классы
Рук-ль Василова Р.О.*

Содержание

- 3 слайд-карта Татарстана
- 4 слайд-Казань
- 5 слайд-Набережные Челны
- 6 слайд-Елабуга
- 7 слайд-Нижнекамск
- 8 слайд-Альметьевск
- 9 слайд-Бугульма
- 10 слайд- Вывод




Казань – столица Республики Татарстан

Казань (тат. Казан) — столица Республики Татарстан, крупный порт на левом берегу реки Волги, при впадении в неё реки Казанки. Казанский кремль входит в число объектов Всемирного наследия ЮНЕСКО

Надо заметить, что в составе Русского государства Казань процветала. Бывали периоды в её истории, когда Казань являлась крупнейшим городом в стране. В другое время находилась на втором месте, уступая лишь [Москве](#).

В столице Татарстана слились две культуры: почти в равном соотношении: там проживают два крупнейших российских этноса — русские и татары.




Набережные Челны

В городе проживают люди разных национальностей и вероисповеданий. Самыми многочисленными группами являются татары — около 47,42 % и русские — 45% горожан.

Знаменитые во всем мире автомобили «КАМАЗ», которые многократно одерживали победу на ралли «Дакар», собирают именно в Набережных Челнах.

В Набережных Челнах ежегодно 30 августа, в День республики, устраивают фестиваль цветов.

На его берегах построено множество турбаз, а часть территории занимают заказник «Камско-Икский» и национальный парк «Нижняя Кама».



Елабуга

Елабуга – старинный город, основанный на правом берегу Камы. Город окружают леса, придающие особое очарование. Также туристов привлекают удивительные достопримечательности, делающие акцент на красоте и самобытности Елабуги. История до сих пор умалчивает о точных годах становления города, но атмосфера и особенности историко-архитектурного облика позволяют понять, что Елабуга возник в далекой древности. Несмотря на отсутствие достоверных знаний, официально считается, что городское поселение впервые появилось в **1005 – 1010 годах**. В наши дни Елабуга привлекает интересными достопримечательностями, музейными центрами и восхитительной природой.



Нижнекамск

Дата основания 1961 год

Нижнекамск молодой и активно развивающийся город, расположенный на берегах реки Кама. Его история берёт своё начало со времени строительства нефтеперерабатывающего предприятия в 60-х годах XX века. Небольшое поселение, образовавшееся при заводе, быстро разрасталось. На зарботки в это перспективное с точки зрения экономики место приезжало всё больше молодых специалистов.

В 2000-х годах было внесено предложение о том, чтобы сделать город «закрытым», так как на его территории находится множество важных стратегических объектов.





Альметьевск

Альме́тьевск (тат. Әлмәт) — город (с 3 ноября 1953) в России, административный центр Альметьевского района Татарстана, самый крупный город в полицентрической Альметьевско-Бугульминско-Лениногорской агломерации и центр ТПК Юго-Восточной экономической зоны республики, четвёртый по численности населения и значимости город Татарстана.

Город расположен в Закамье на склонах Бугульминско-Белебеевской возвышенности, на левом берегу реки Зай.

На сегодняшний день Ромашкинское месторождение является одним из крупнейших нефтяных месторождений в мире.



Бугульма

Бугульма́ (тат. Бөгелмә) — город в Российской Федерации (изначально основан в 1736 год, как слобода Большая Бугульма). 23 декабря 1781 года указом Екатерины II получил статус уездного города Уфимского наместничества в России.

Город является крупным многоотраслевым промышленным, культурным и научным центром республики.

Город расположен в Приволжском федеральном округе на юго-востоке Республики Татарстан в 300 км от Казани, в самом центре Бугульминско-Белебеевской возвышенности — восточной возвышенной части Русской (Восточно-Европейской) равнины.



Конец!!!

Спасибо за внимание!!!