


Презентація на тему
Національний парк
України "Великий Луг"
з біології



Підготувала
Студентка 2-го курсу,
Групи 2-АПО
Баюк Світлани

Природні заповідники України — це природоохоронні, науково-дослідні установи загальнодержавного значення, покликані зберігати в природному стані типові або виняткові для даної ландшафтної зони природні комплекси з усією сукупністю їх компонентів, вивчати природні процеси і явища, що відбуваються в них, розробляти наукові засади охорони навколишнього середовища, ефективного використання природних ресурсів та екологічної безпеки.

Ділянки землі та водного простору, що належать до заповідників, вилучаються з господарського користування.

Заповідник — вища форма охорони природних територій, природна лабораторія, де ведуться комплексні наукові дослідження.

Заповідники є в кожному великому природному комплексі.

Природні заповідники України

- ▶ Горґани; Дніпровсько-Орільський;
- ▶ Древлянський ; Єланецький степ;
- ▶ Казантипський ; Канівський;
- ▶ Карадазький; Кримський;
- ▶ Кузійський; Луганський;
- ▶ Мармароський; Медобори;
- ▶ Мис Мартьян; Михайлівська цілина;
- ▶ Опукський; Поліський;
- ▶ Розточчя; Рівненський;
- ▶ Угольсько-Широколужанський; Український степовий;
- ▶ Свидовецький; Черемський ;
- ▶ Чорногірський; Ялтинський гірсько-лісовий.


Великий Луг —
національний
природний парк
в Україні, в
межах
Василівського
району
Запорізької
області.






Загальна площа Парку становить 16756 га, в тому числі 9324 га земель, що надаються йому в постійне користування, та 7432 га земель, що включаються до його складу без вилучення у землекористувача (Василівська районна державна адміністрація, водний фонд) і на яких здійснюватиметься традиційна господарська діяльність з додержанням загальних вимог щодо охорони навколишнього природного середовища.

Природоохоронна територія розташована за 15—18 км на південь від міста Запоріжжя, в межах заплавної тераси Дніпра, яка сильно розширюється і сягає понад 20 км по профілю Біленьке — Василівка (північно-східна частина Каховського водосховища). Це величезне розширення заплави (близько 80 тис. га), що між Дніпром і його притокою р. Кінською, здавна називалось у народі «Кінські плавні» або «Великий Луг». Нині ця територія майже повністю затоплена водами Каховського водосховища. Залишки її природних комплексів збереглися вздовж берегової смуги — по балках, що простяглися вздовж усього узбережжю, і на островах, які утворились 1956 р. після заповнення водосховища.





Парк створено на базі регіонального ландшафтного парку «Панай», орнітологічного заказника загальнодержавного значення «Великі і Малі Кучугури», ландшафтного заказника загальнодержавного значення «Крутосхили Каховського водосховища».







Джерела інформації

▶ Основне джерело

<http://ukrainaincognita.com/zaporizka-oblast/vasylivskiy-raion/dniprorudne/natsionalny-i-prirodny-park-velykyi-lug>

Дякую за
увагу!

