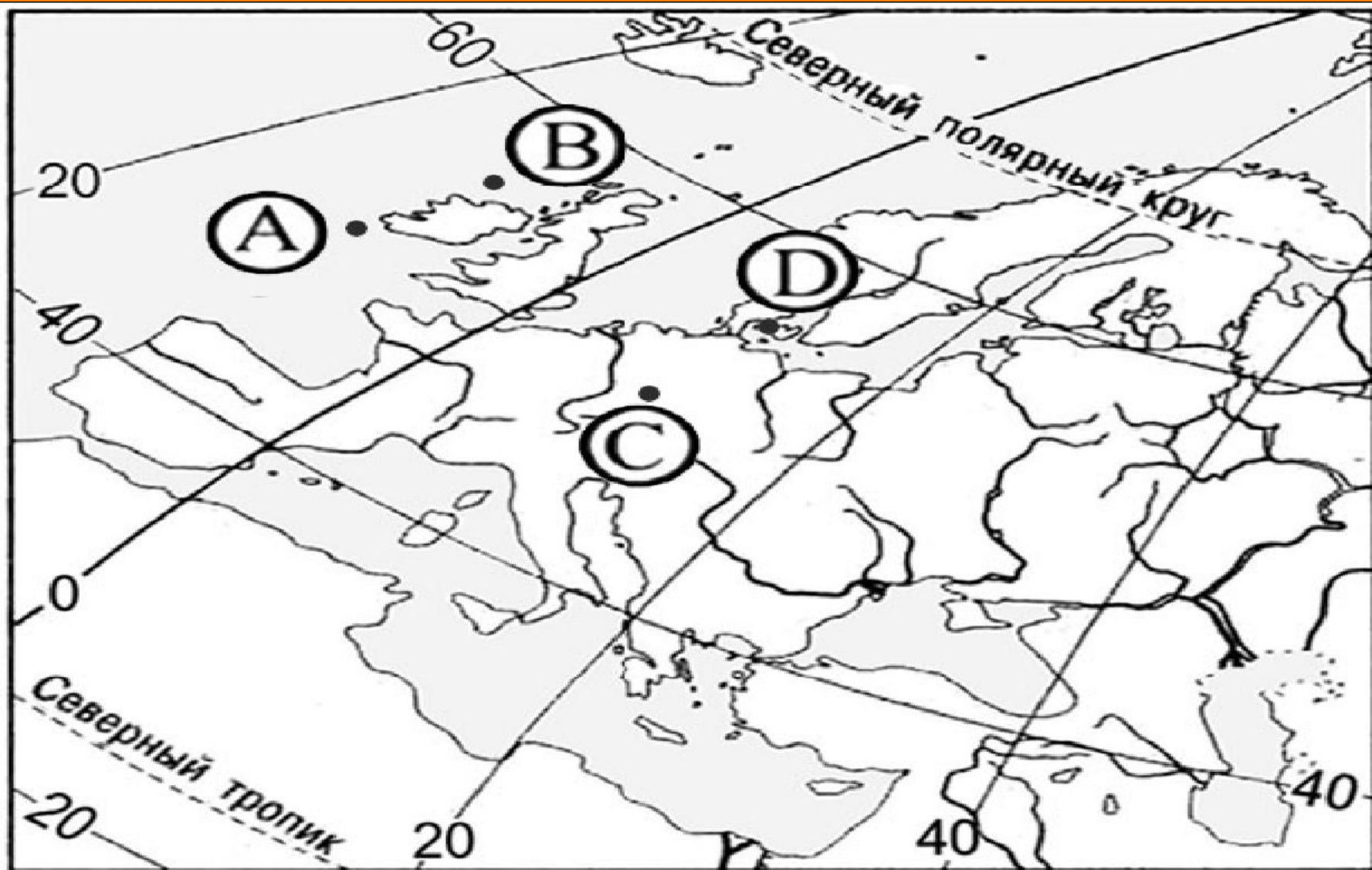


ПРОВЕРКА ЗНАНИЙ

За первое полугодие



1. Какой буквой на карте Европы обозначена точка, имеющая географические координаты 55° с.ш. и 10° з.д.?



2. Какие моря относятся к бассейну Атлантического океана?

- 1) Карибское и Черное
- 2) Белое и Берингово
- 3) Баренцево и Аравийское
- 4) Тасманово и Красное


3. Какое утверждение о литосферных плитах является верным?

- 1) Строение материковых и океанических литосферных плит одинаково.
- 2) Границы литосферных плит точно совпадают с контурами материков.
- 3) К границам литосферных плит приурочены сейсмические пояса.
- 4) При столкновении литосферных плит образуются обширные равнины.

4. Автором классического труда «Описание земли Камчатки» является

- 1) А.И. Воейков
- 2) В.В. Докучаев
- 3) С.П. Крашенинников
- 4) М.В. Ломоносов

5. Неравенство длин экваториального и полярного радиусов Земли является следствием

- 1) вращения Земли вокруг Солнца
 - 2) осевого вращения Земли
 - 3) действия приливных сил в литосфере
 - 4) неравномерности распределения суши по полушариям
- 

6. Как называется ближайший к земной поверхности слой атмосферы?

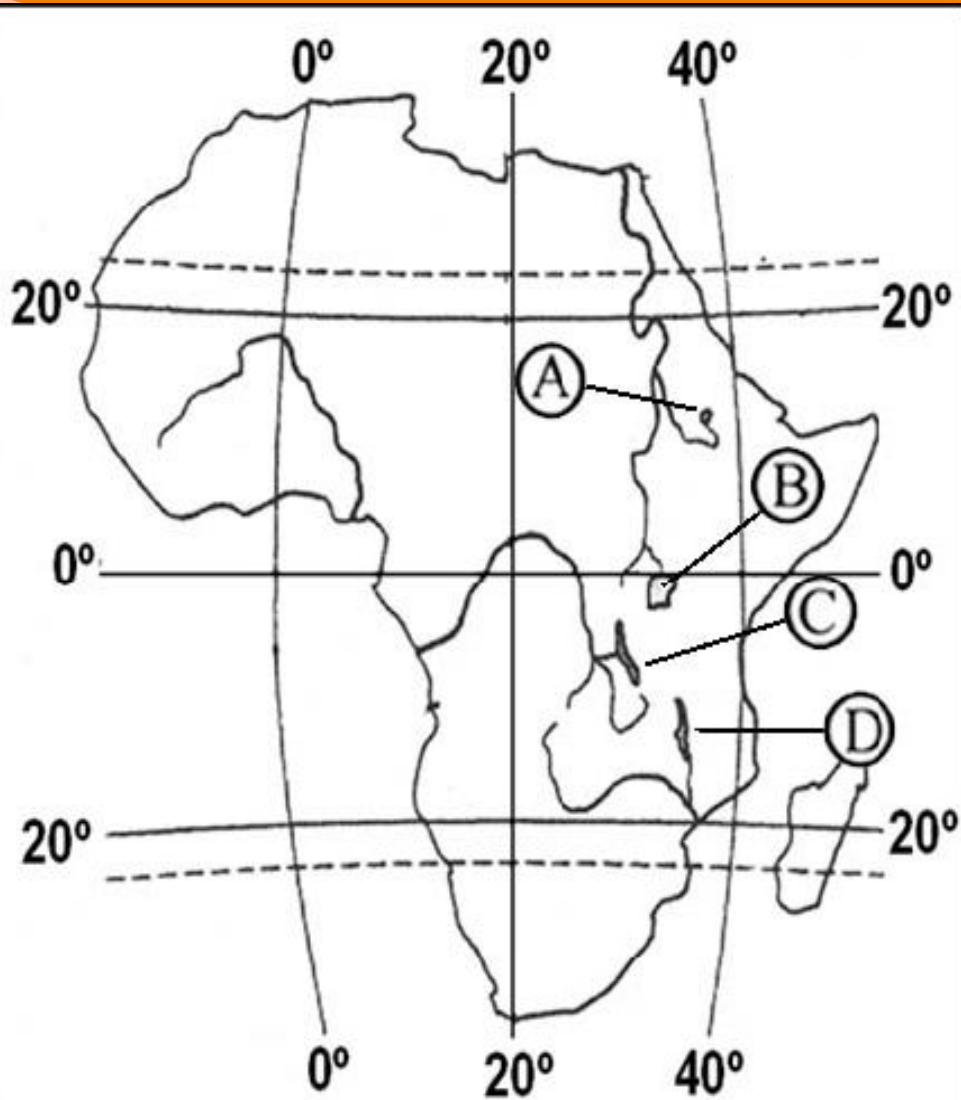
- 1)термосфера
- 2)стратосфера
- 3)озоносфера
- 4)тропосфера

8. По какой параллели кругосветное путешествие будет короче?

- 1)70° с.ш.
- 2)60° ю.ш.
- 3)50° ю.ш.
- 4)30° с.ш.



7.Какой буквой на карте Африки обозначено озеро Виктория?



- 1)A
- 2)B
- 3)C
- 4)D



9. Кто из перечисленных русских исследователей внес большой вклад в изучение Африки?

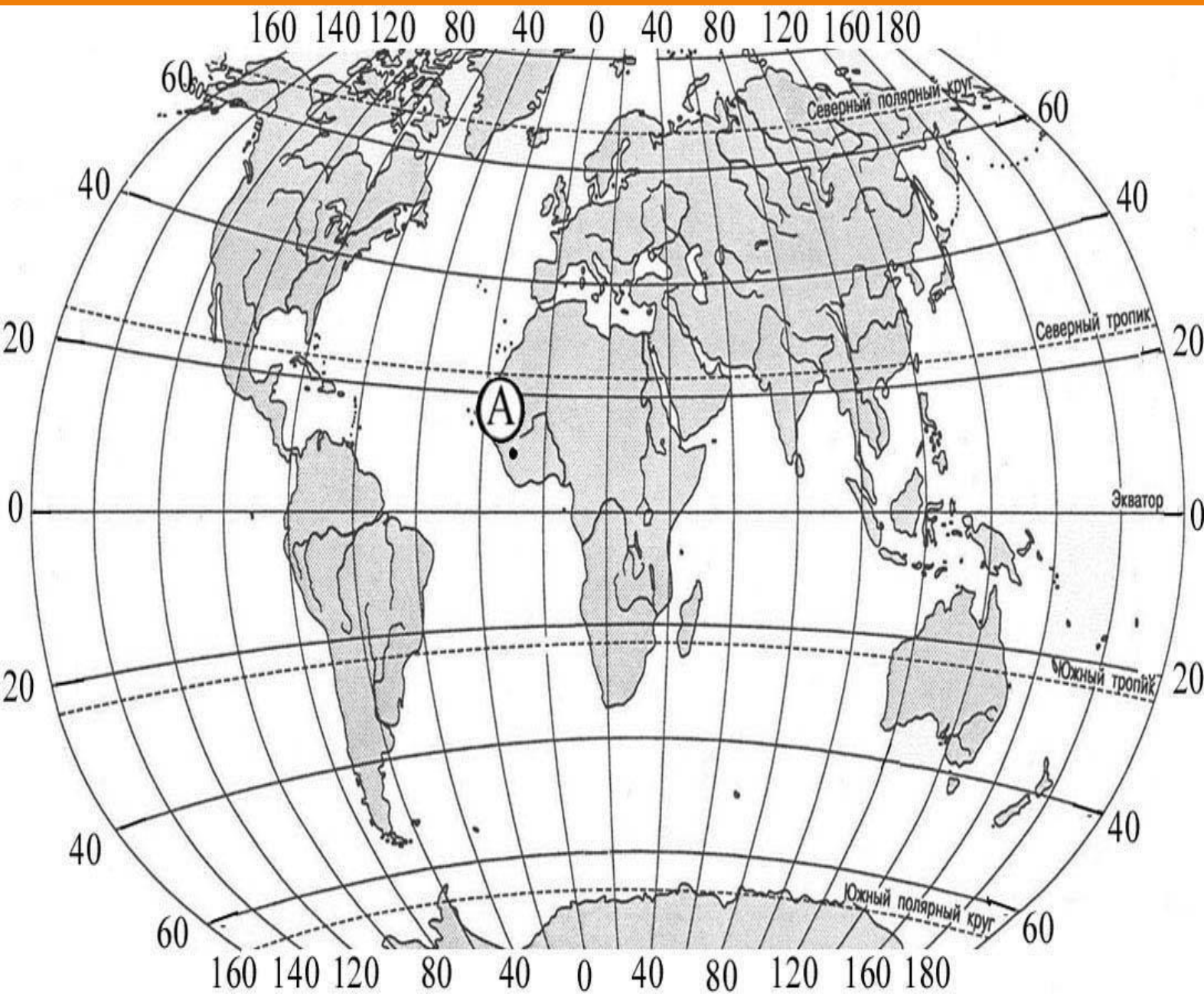
- 1) В. Юнкер
- 2) В. Поярков
- 3) Н. Пржевальский
- 4) С. Крашенинников

10. В составе воздуха кислорода содержится в среднем

- 1. 78 %
- 2. 51 %
- 3. 38 %
- 4. 21 %



11. Какие географические координаты имеет точка, обозначенная на карте мира буквой А?




- 1) 10° с.ш. 5° з.д.
- 2) 5° с.ш. 10° з.д.
- 3) 5° с.ш. 10° в.д.
- 4) 10° с.ш. 10° з.д.



12. Основные запасы пресной воды на Земле сосредоточены в

- 1) озёрах
- 2) реках
- 3) ледниках
- 4) подземных водах


13. Для какого типа умеренного климата характерны самые низкие зимние температуры?

- 1) морского
 - 2) умеренно континентального
 - 3) резко континентального
 - 4) муссонного
- 

14. Какая природная зона отсутствует на материках Южного полушария?

- 1) жестколистные вечнозелёные леса
- 2) саванны и редколесья
- 3) полупустыни и пустыни
- 4) тундра и лесотундра


15. Неблагоприятное воздействие на природу оказывает

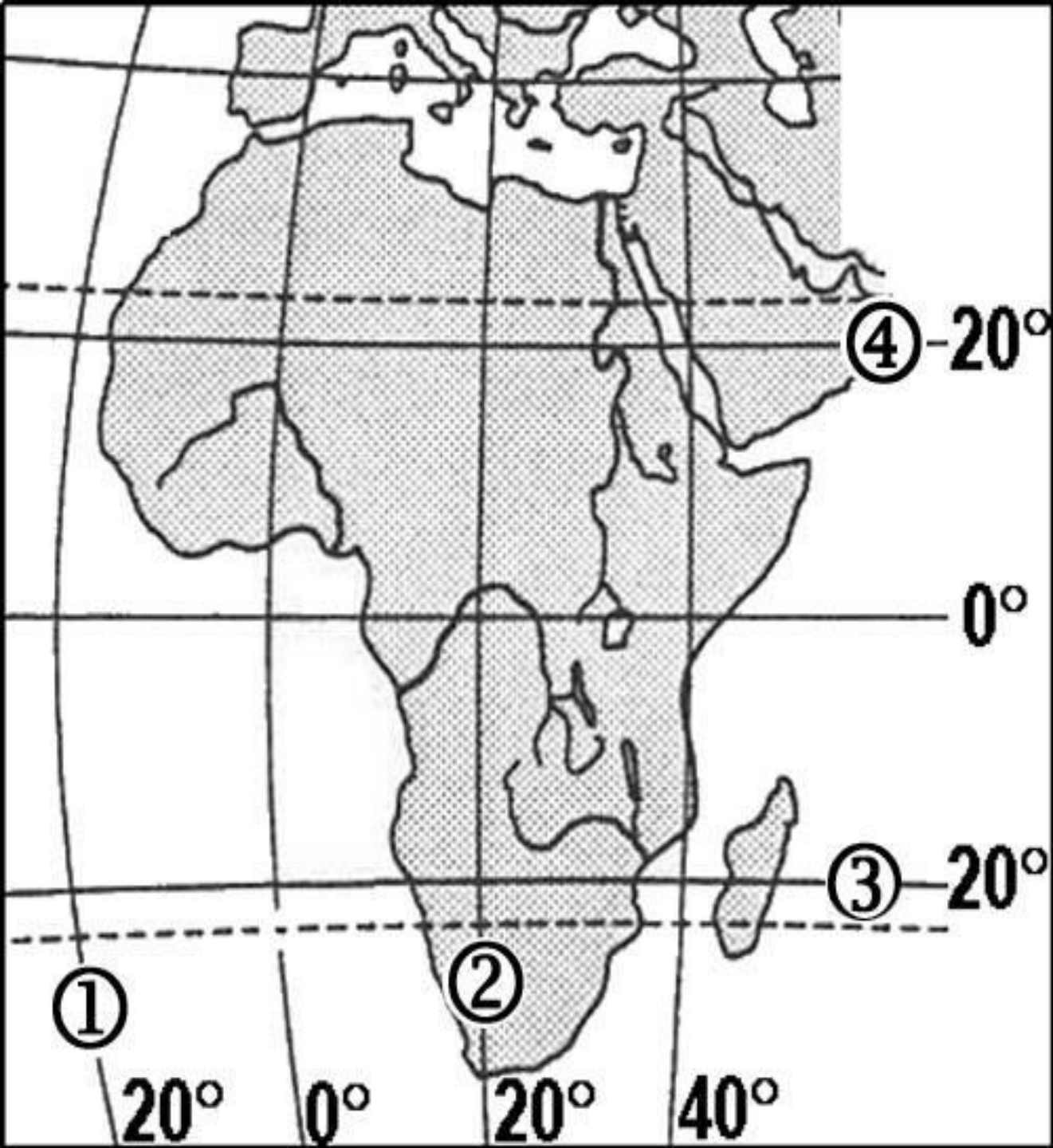
- 1) проведение снегозадержания на полях
 - 2) создание лесополос в степной зоне
 - 3) осушение болот в верховьях рек
 - 4) террасирование склонов
- 

16. Какое из перечисленных государств находится в Африке?

- 1) Сирия
- 2) Непал
- 3) Кения
- 4) Перу

19. Солнце бывает в зените на параллели

- 1) 15°
 - 2) 30°
 - 3) 45°
 - 4) 60°
- 



18. Какой цифрой обозначена на карте Африки параллель 20° с.ш.?



17. УСТАНОВИТЕ СООТВЕТСТВИЕ МЕЖДУ ТЕРРИТОРИЕЙ
ЗЕМЛИ И ИССЛЕДОВАТЕЛЯМИ И ПУТЕШЕСТВЕННИКАМИ,
КОТОРЫЕ ЕЁ ИССЛЕДОВАЛИ.

□ ТЕРРИТОРИЯ

- 1) Антарктида
- 2) Алеутские острова
- 3) Центральная Азия

□ Ответ: 1в 2б 3г

□ ПУТЕШЕСТВЕННИКИ

- А) Ф. Магеллан и Марко Поло
- Б) В. Беринг и А. Чириков
- В) Р. Амундсен и Р. Скотт
- Г) П.П. Семенов-Тянь-Шанский и
Н.М. Пржевальский



19. Окапи, леопард, обезьяны обитают:

- 1) в саваннах
- 2) в экваториальных лесах
- 3) в пустынях

20. Саванны занимают около:


- 1) 50% материка
- 2) 40% материка
- 3) 35% материка



20. Дюны относятся к формам рельефа, созданным

- 1) ветровыми процессами
- 2) текучими водами
- 3) деятельностью ледников
- 4) вулканической деятельностью

21. Какое из следующих утверждений об атмосфере является верным?

- 1) В верхних слоях атмосферы давление выше, чем в тропосфере.
 - 2) В составе атмосферы кислорода больше, чем азота.
 - 3) Ветер возникает из-за разницы атмосферного давления.
 - 4) В экваториальных широтах преобладает повышенное атмосферное давление.
- 

22. Наиболее крупным по рангу природным комплексом является:

- 1) материк Евразия
- 2) пустыня Сахара
- 3) географическая оболочка

23. Самая высокая точка материка Африка:

- 1) г. Килиманджаро
- 2) Эфиопское нагорье
- 3) оз. Ассаль



24. Экватор пересекает Африку:

- 1) на западе
- 2) на севере
- 3) почти посередине

25. Низменности в Африке расположены:

- 1) в центральной части
- 2) вдоль побережий океанов и морей
- 3) в южной части



30. Почвы в экваториальных лесах относят:

- 1) к плодородным
- 2) не плодородным

31. Удивительное растение- вельвичия произрастает:

- 1) в пустыне Намиб
- 2) в пустыне Сахара
- 3) пустыне Калахари



26. В основе материка Африка залегает:

- 1) древнейшая платформа
- 2) молодая платформа
- 3) складчатая область

27. В Африке добывается самое большое в мире количество:
ерицы, шакалы, лисицы, змеи, скорпионы обитают:

- 1) угля
- 2) алмазов
- 2) железной руды



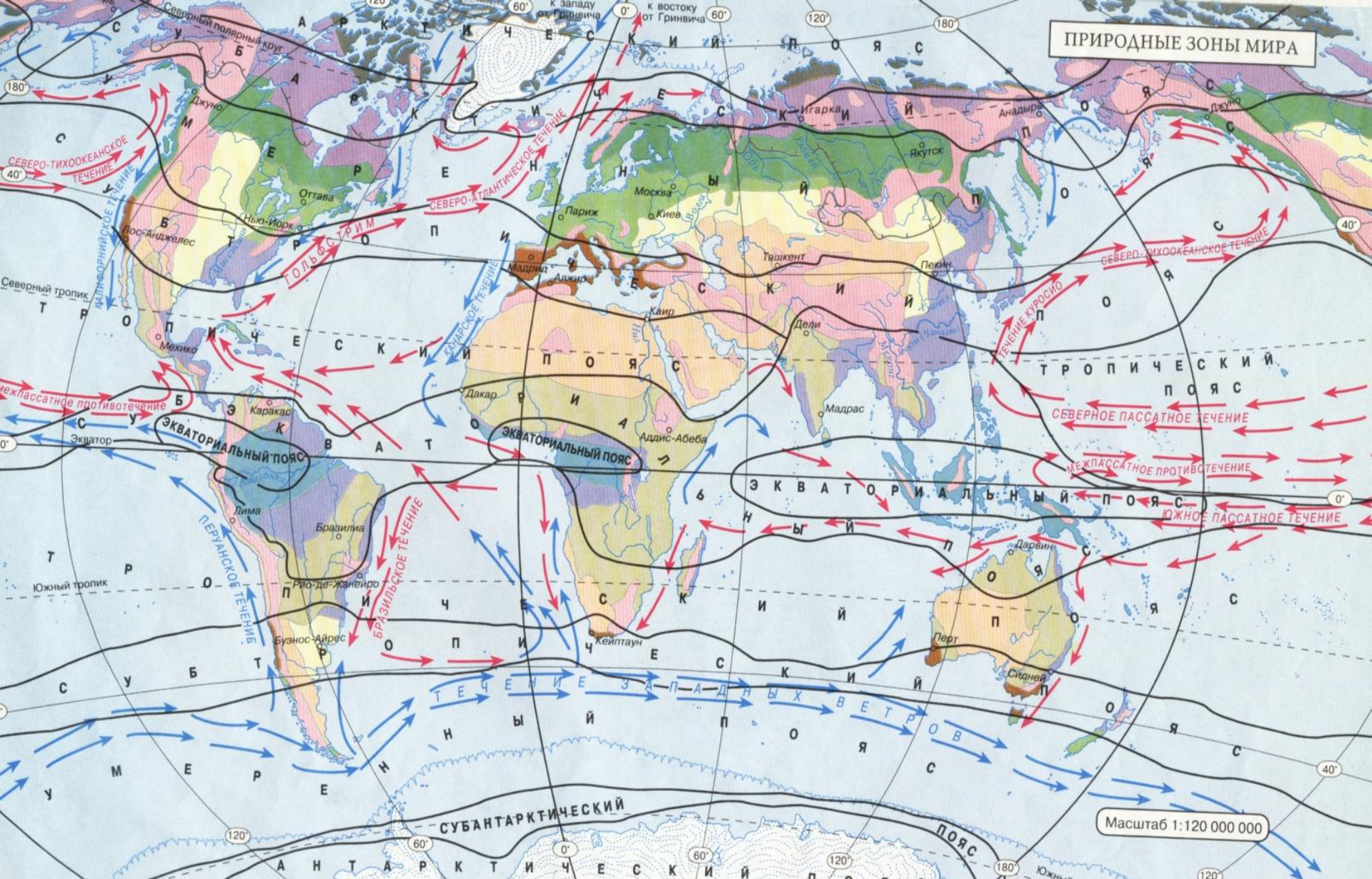
28. Самая высокая температура на Земле зарегистрирована составляет:

- 1) 60 градусов
- 2) 48 градусов
- 3) 58 градусов

29. Самое длинное из всех пресноводных озер мира, расположенное в Африке:

- 1) Виктория
- 2) Танганьика
- 3) Чад





Климатические пояса.

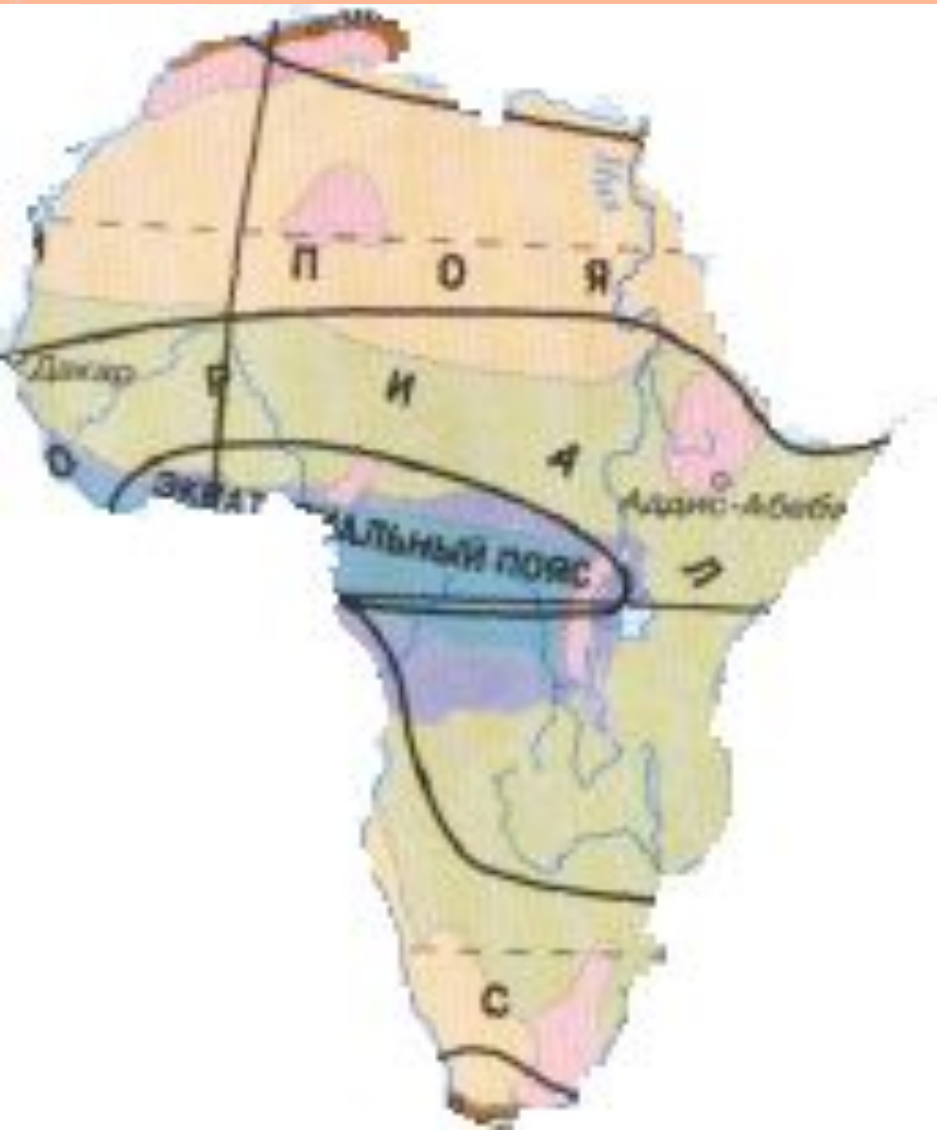
В каком направлении сменяются природные зоны на территории материка? Какую географическую зависимость подтверждает распределение природных зон?



- ▣ **Природные зоны сменяются в направлении с севера на юг. Это подтверждает географическую зависимость распределения природных зон от поступающего тепла, т.е. зависит от угла падения солнечных лучей и количества влаги, поступающего на земную поверхность**



2. В каких климатических поясах располагается Африка? Почему при значительной протяженности материка с севера на юг Африка имеет небольшой набор климатических поясов?



Африка расположена всего в 4 климатических поясах: Экваториальном, субэкваториальном, Тропическом и самый юг и север занимает субтропический пояс. Это объясняется тем, что в Африке экватор проходит почти По-середине, поэтому каждый климатический пояс повторяется дважды.

