

Государственные природные заповедники России

Автор: Муратова Алина, ученица 5-в
класса

76 общеобразовательной средней школы
г. Кемерово

«Надо охранять природу во всех ее видах» К. Паустовский

- Мы – люди, мы – природы дети.

Мы – часть её. И что же мы творим?

Ей объявив войну, забыв про всё на свете,


В конце концов, себя мы истребим.

И нам теперь одно лишь остаётся:

Беречь, что есть, хранить как дивный сад,

Свой дом, свой край родной, свой заповедник,

Свою природу, свой бесценный клад!




Охраняемые природные территории – это территории, в пределах которых обеспечиваются их охрана от традиционного хозяйственного использования и поддержание их естественного состояния для сохранения экологического равновесия

День заповедников и национальных парков в России празднуют ежегодно с 1997 года. Дата приурочена к основанию в 1917 году на озере Байкал первого государственного заповедника – Баргузинского. Он был создан для охраны баргузинского соболя, численность которого в начале XX века катастрофически снизилась. Сейчас в стране насчитывается около 12 тысяч особо охраняемых природных территорий общей площадью 203 миллиона гектаров. Основу системы охраняемых территорий федерального значения составляют 102 государственных природных заповедника, 42 национальных парка и 71 природный заказник.

Баргузинский государственный природный заповедник

- Баргузинский государственный природный биосферный заповедник – самый старый заповедник России, организован в 1916 году для спасения от уничтожения соболя. Заповедник расположен на северо-восточном побережье Байкала. Территория Баргузинского заповедника охватывает более 374 тысяч гектаров. Из них 15 тысяч принадлежит водам знаменитого озера Байкал. Часть озера Байкал – территория заповедника.




Бухта Сосновка (фото Л. Сахарова)

- В заповеднике проживает огромная популяция соболей,

Байкальский заповедник

- Озеро Байкал – крупнейший источник пресной воды в мире. Его окружает Байкальский государственный природный биосферный заповедник. Вокруг растут хвойные и лиственные леса. Это дом для более чем 300 видов животных и 80 видов растений, около 25 из которых занесены в Красную книгу. В реках Байкальского заповедника живут чёрный хариус,



Заповедник «Кузнецкий Алатау»

- Государственный природный заповедник «Кузнецкий Алатау» расположен на юге Центральной Сибири. В долине, окружённой горами, раскинулся девственный хвойный лес. В нём растут кряжистые кедры, текут кристально-чистые горные реки с ледяной водой.
- За перевалом Караташским находится самое интересное место заповедника – Золотая долина. Здесь много диких мест, где не ходит никто, кроме косуль и медведей. Но заблудиться невозможно: возле водоёмов находится человеческое жильё и кемпинги. В долине расположено озеро Харатас. Его питают водопады, а в водах водится форель.




Заповедник «Алтайский»

- Территория Алтайского государственного природного биосферного заповедника внесена в список Всемирного культурного и природного наследия ЮНЕСКО под названием «Золотые горы Алтая». Он почти со всех сторон окружён высокими горами, а с юга к нему примыкает огромное Телецкое озеро. Основную территорию занимает хвойный лес и 1190 озёр с холодной чистой водой. Средняя высота гор заповедника составляет 2000 метров над уровнем моря, что не так уж и много: на перевал может подняться любой человек. Если повезёт, то на горных тропах можно увидеть снежного барса




Заповедник «Столбы»

- Основной достопримечательностью местности являются удивительные сиенитовые останцы – так называемые столбы.
- Эти скалы послужили причиной возникновения так называемого столбизма. Люди часто приезжают сюда и лазают по скалам, иногда даже без страховки. В общем-то, с точки зрения альпинизма столбы – не самые сложные объекты, так что в качестве страховки в большинстве случаев используется обычная верёвка. Цель – залезть на самую вершину того или иного столба.
- Как и в большинстве российских заповедников, большую часть территории «Столбов» занимают леса, здесь – пихтовые. Часть заповедника примыкает к Красноярску, а здесь расположен горнолыжный курорт.



Кроноцкий заповедник

- Расположен на Камчатском полуострове и примыкает к Тихому океану. Именно здесь находится знаменитый действующий вулкан Кроноцкая Сопка, множество водопадов, Долина гейзеров и термальные озёра.
- Долина гейзеров входит в официальный список Семи чудес России. Это единственное место на материке Евразия, где есть гейзерные поля, а по размеру эта область во много раз превосходит знаменитые гейзерные поля Исландии. Экосистема заповедника чрезвычайно хрупка, здесь обитает крупнейшая в России популяция бурых медведей: по последним данным, особей этого вида осталось около 700. Человек практически не вмешивается в естественное развитие и жизнь этого природного края, вымирание медведям пока не грозит



Кавказский заповедник

- Расположен на северном и южном склонах Западного Кавказа. Это не тронутый человеком участок, что позволяет комфортно жить и размножаться редким зубрам и турам.
- Недалеко от него находится Сочи, и реки, берущие своё начало в горах Кавказского заповедника.
- В состав территории заповедника входят Кавказские горы. Именно здесь находятся горы-пятитысячники Эльбрус и Казбек, со склонов которых никогда не сходит снег. Кстати, Эльбрус – высочайшая точка Европы, и покорять её едут альпинисты со всего мира.
- На территории заповедника расположено озеро Кезенойам. Его воды в солнечную погоду имеют ярко-голубой цвет, и это самое глубокое и большое озеро Северного Кавказа. В водоёме обитает рыба-эндемик – эйзенамская форель.



Большой Арктический заповедник

- Заповедник расположен в Таймырском Долгано-Ненецком районе Красноярского края. Он примыкает к Северному полярному кругу. Здесь находятся обширные арктические пустыни и арктическая тундра. Большую часть года на этой территории лежит снег. Это крупнейший по территории заповедник Евразии и дом для белых медведей. В отличие от других заповедников здесь есть и промышленные участки: например, в некоторых местах добывают нефть. Береговая линия заповедника омывается водами Северного Ледовитого океана.



Саяно-Шушенский заповедник

- В заповеднике находятся крупнейшие по площади (порядка 1000 км²) кедровые леса. Основной рельеф – горы и горные долины, причём некоторые пики достигают высоты почти 3000 м над уровнем моря. В этом заповеднике обитает около 100 видов редких или исчезающих животных. Именно здесь живёт самая большая популяция снежных барсов в мире. В разное время здесь фиксировали до 15 особей. к сожалению, в 1975 году в этих местах открыли водохранилище. Реку Енисей перекрыли, произошло обширное затопление земель. Тогда исчезли многие виды, которые обитали на узкой прибрежной полосе. Примерно через пять лет ситуация нормализовалась, но некоторые виды животных так и не смогли адаптироваться к новым условиям и покинули эти места




Васюганские болота

- В западной Сибири между реками Иртыш и Обь раскинулись одни из самых больших болот в мире. В этих диких местах живут редкие виды птиц и животных.
- Посреди водных полей встречаются сухие островки, поросшие лесом, но за розжиг костра грозит большой штраф. Сохранность заповедной территории находится под угрозой, поскольку болота – это не только пресная вода и богатый животный мир, а ещё и запасы торфа, нефти и природного газа. Пока что никаких промышленных разработок в этой области не ведут, но освоение полезных ископаемых может начаться в ближайшие годы. Не менее вреден с этой точки зрения расположенный поблизости космодром Байконур, поскольку вещества из ракетносителей попадают в воду.
- В 2018 году на базе двух существующих заказников – Васюганского и Северного – был создан государственный природный заказник – Васюганский.



Олекминский заповедник

- Расположен в Республике Саха. Он основан в 1984 году и является единственным природным заповедником в Якутии. Большую его часть занимают леса. Преимущественно лиственные и берёзовые, реже – сосновые и еловые. Кроме лесов в долинах рек можно найти небольшие группки кустарниковых берёз, которые называют ерниками. В долинах реки Олёкмы также произрастают рощи чозении и душистого тополя. В Олёкминском заповеднике обитают как таёжные птицы – ястребиная сова, рябчик, мохноногий сыч, бородатая неясыть, чёрный и трёхпалый дятел, так и восточносибирские пернатые – глухарь, сибирская мухоловка, соловей-красношейка, утка-каменушка, сибирский дрозд и многие другие. С недавних времён на территории Олёкминского заповедника были замечены и южные виды птиц – чёрный стриж, чибис, зяблик и перепел, которых раньше невозможно



Дальневосточный морской заповедник

- Создан ради сохранения редких видов морских и прибрежных животных и растений. На некоторые территории человеку заходить запрещено, здесь нельзя заниматься рыбалкой и охотой. В тёплых морских водах обитают даже тропически акулы и морские змеи. Вообще, животный мир как под водой, так и на поверхности чрезвычайно разнообразен, но большинство животных находятся под угрозой исчезновения. В Северном районе заповедника есть гостиница, где можно отдохнуть на берегу моря.




Сихотэ-Алинский заповедник

- Заповедник расположен в пределах ареала обитания амурского тигра и известен тем, что здесь ведутся самые обширные и многолетние научные исследования этого хищника. Ежегодно по следам и кадрам с фотоловушек учёные фиксируют в среднем около 20 представителей вида.
- Помимо тигра на территории заповедника встречаются бурый и гималайский медведи, американская норка, кабан, косуля и дальневосточный лесной кот. Здесь обитает более 15 видов животных и птиц, занесённых в Международную красную книгу, в частности амурский горал, белохвостый и белоплечий орланы.
- Не менее примечательна и местная флора. Сихотэ-Алинский заповедник является резерватом большого числа редких и исчезающих растений. Практически вся территория заповедника покрыта кедровыми, пихтово-еловыми и дубово-берёзовыми лесами. Только в этой части материковой России можно встретить такие редчайшие растения, как рододендрон Фори и первоцвет иезский.



Окский заповедник

- Основной целью его создания являлось сохранение русской выхухоли в среднем течении реки Оки, а также сохранение природных комплексов, Центральную часть заповедника занимает обширный болотный массив. Из водных растений особого внимания заслуживает водяной орех, или чилим (рогольник), – реликтовый вид, занесённый в Красную книгу. Численность выхухоли в заповеднике оценивается в 20–25 особей. плотность лося достигает 10–17 животных на 1000 гектаров.
- Здесь гнездятся и такие редкие виды, как скопа, змеяяд, балобан и орлан-белохвост. Но всё же из птиц эмблемой заповедника стал чёрный аист.



Заказник «Журавлиная родина»

- Это уникальное место располагается к северу от Москвы. Здесь сохраняются места обитания редких видов животных и растений, места остановок водоплавающих и журавлей на пролёте, реликтовые ландшафты – болота и озёра ледникового происхождения, истоки рек, старые еловые леса. Весь этот комплекс входит в резервный список Водно-болотных угодий международного значения и является Ключевой орнитологической территорией России. Заказник «Журавлиная родина» работает на уровне национального парка. Серые журавли давно облюбовали эти места. Здесь они останавливаются на предотлётный отдых весной и осенью, некоторые пары остаются здесь и летом. В непроходимых болотах они укрываются от врагов.



(SOVA) Sidoren Oleg 2008

Значение ООПТ

- - сохранение уникальных ландшафтов
- - охрана редких и исчезающих видов растений и животных
- - обеспечение необходимых условий для их воспроизводства
- - сбережение всего разнообразия жизни на Земле и ее генофонда

Спасибо за внимание!