

§2 Соединенные Штаты Америки (1)

□ 11 класс

□ д\з §2 стр. 13, задания 1-8

Проверка домашнего задания:

1) По каким показателям можно судить об уровне социально-экономического развития страны? Объясните почему.

□ Об уровне социально-экономического развития страны можно судить по таким показателям, как :

- объем ВВП,
- уровень ВВП на душу населения,
- степень участия в мировой торговле,
- доля экспорта (в первую очередь науко- и техноёмкого),
- качество и уровень жизни населения, так как именно они наиболее адекватно отражают экономический потенциал и конкурентоспособность отдельно взятого государства.

Уровень социально-экономического развития страны также зависит от разумного государственного правления, демократии, максимального использования творческого потенциала народа, атмосферы конкуренции и т.д.

2) Страны одновременно относящиеся к двум и более культурно-историческим регионам. Назовите страну и эти регионы?

□ Ответ: Египет

□ является:

1) североафриканской

2) ближневосточной

3) средневосточной

4) арабской страной

Флаг США



Герб США

США: ЭКОНОМИКО-ГЕОГРАФИЧЕСКОЕ ПОЛОЖЕНИЕ



- Соединенные Штаты Америки – федеративное государство, состоящая из 50 штатов и одного Федерального округа Колумбия, где расположена столица государства - Вашингтон
- Форма правления – республика.
- Население 332.9 млн.чел.
- Площадь территории 9363 тыс.кв. км.
- Глава государства – президент

Территория США



- По размерам территории США занимают 4-е место в мире.
- В состав США входят:
 - 1) основная территория, протягивающаяся с запада на восток на 4.7 тыс.км, а с севера на юг – на 3 тыс. км;
 - 2) Аляска
 - 3) Гавайские острова.

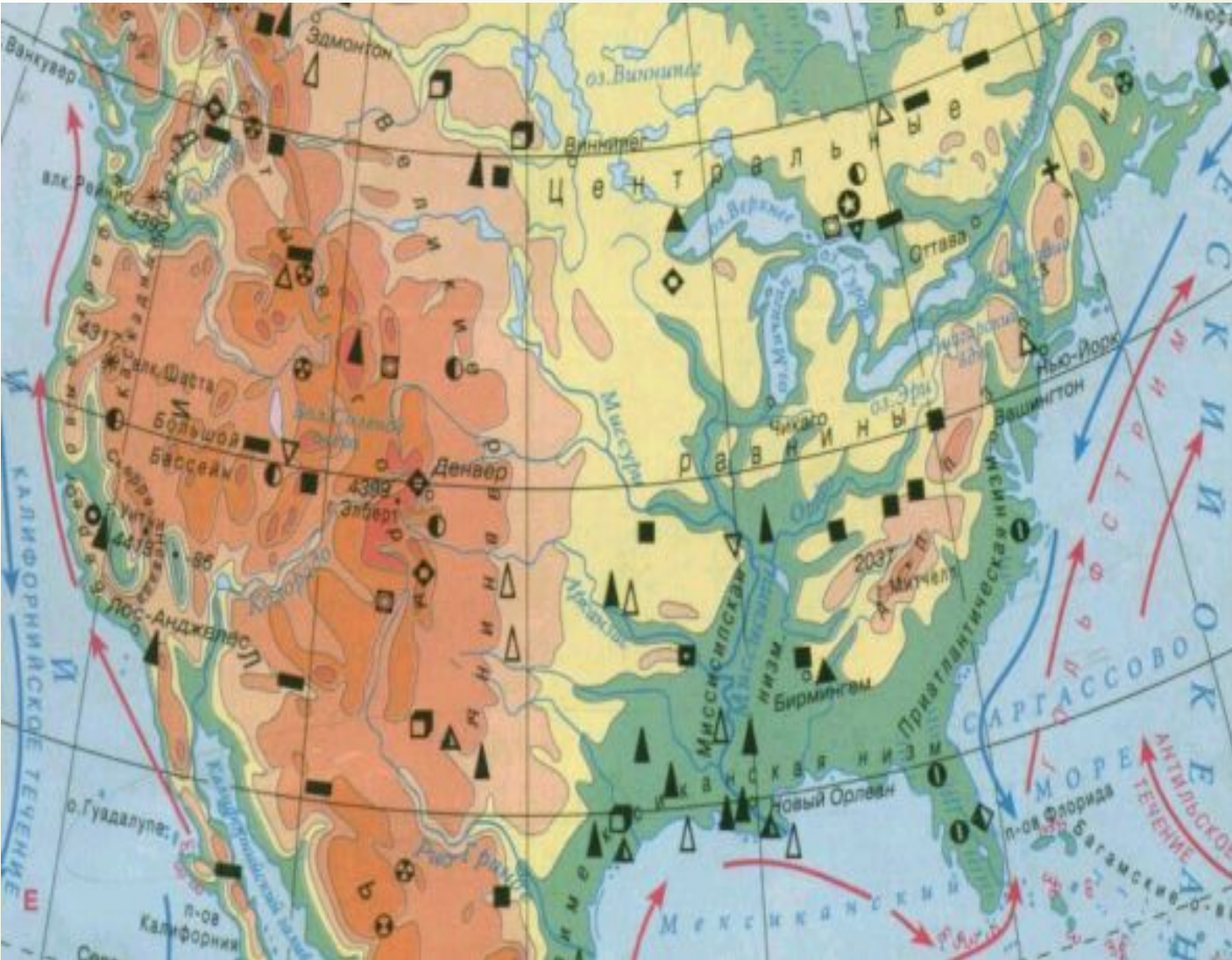
- **США имеют выгодное ЭГП:**
- - широкий выход к Атлантическому и Тихому океанам, довольно сильно изрезанную береговую линию, способствующую развитию морского транспорта.
- - Существуют удобные транспортные связи с двумя соседями – на севере с Канадой, на юге – с Мексикой
- - Транспортно-экономические связи со многими странами через океан.
 - Удаленность страны от войн и очагов конфликтов.
 - Близость региона Латинская Америка, как рынка сбыта продукции и дешевой рабочей силы.

ВЫВОД: ЭГП США выгодное, на всех этапах оно благоприятствовало развитию страны. Выход к океанам способствует транспортно-экономическим связям с государствами мира в обоих полушариях. Границы с соседними странами – спокойные. Природные рубежи не препятствуют связи с ними.

Природные ресурсы США.

- США очень богаты природными ресурсами.
- В восточной и южной (платформенной) частях страны преобладают полезные ископаемые осадочного происхождения: нефть, газ, уголь.
- На западе (в складчатой области) – рудные ископаемые.
- По запасам многих минеральных ресурсов США занимают 1-е место среди развитых стран Запада.
- США принадлежит одно из ведущих мест в мире по добыче нефти, природного газа и каменного угля, молибденовых, железных, медных свинцовых, цинковых руд, солей и фосфоритов, серебра и золота.
- Тем не менее в последние годы проблемы ресурсообеспеченности минеральными ресурсами в стране обострились.
- Обильны и разнообразны водные ресурсы, но они сконцентрированы в основном на востоке страны: река Миссисипи с притоками и Великие Озера.
- Велики земельные ресурсы.
- Леса сильно вырублены и составляют $\frac{1}{4}$ территории.
- Агроклиматические ресурсы крайне разнообразны и позволяют выращивать практически все растения умеренного, субтропического и тропического поясов.

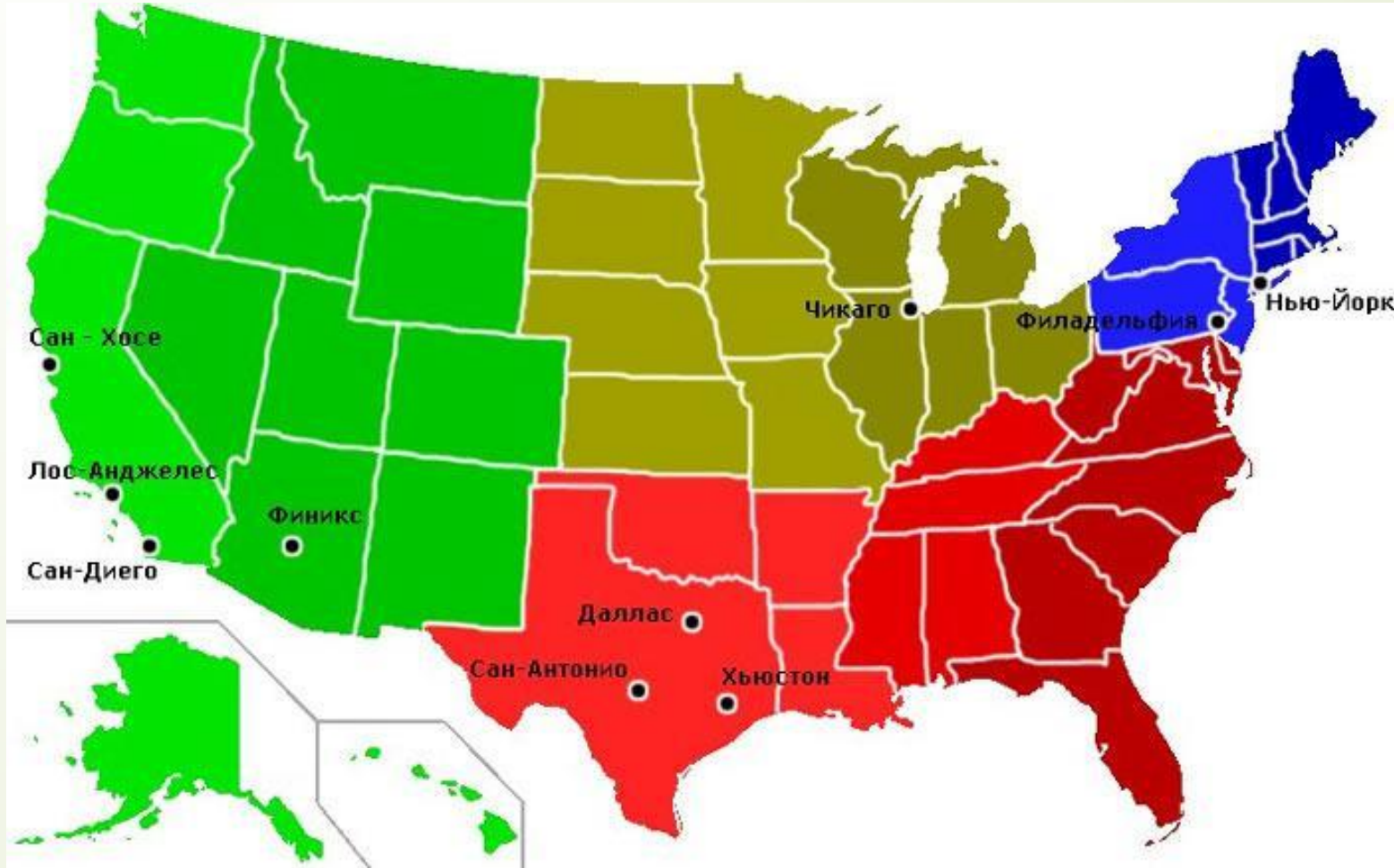
США обладают богатыми и разнообразными полезными ископаемыми.



**Важнейшими нефте- и газо -
добывающими штатам являются
Техас, Аляска, Луизиана,
Калифорния, Нью –Мексико,
Вайоминг**

**Главный по добыче угольный
бассейн –Аппалачский.
Ведется добыча также в
Центральном бассейне и в
Горных штатах**

В США около тридцати крупнейших городов. Десять из них имеют население от двух до восьми миллионов человек:



Нью-Йорк – 8 491 079 (по состоянию на 08.05.2016 г.);
Лос-Анджелес – 3 928 864;
Чикаго – 2 722 389;
Хьюстон – 2 239 558;
Филадельфия – 1 526 006;
Финикс – 1 445 632;
Сан-Антонио – 1 327 407;
Сан-Диего – 1 307 402;
Даллас – 1 197 816;
Сан-Хосе – 945 942.

В сети городов проживает более 80% американцев. По численности населения городов Америки представляется следующая картина:

- 1. В 270-ти селениях количество жителей превышает 100 000.**
- 2. 9 мегаполисов.**
- 3. 3 города являются супер-агломерациями.**

Это слившиеся крупнейшие города, которые располагаются рядом:

Сансан или **КАЛИФОРНИЙСКИЙ** (от Сан-Франциско до Сан-Диего):

- Сан-Франциско;
- Сан-Диего.

Чипитс или **ПРИОЗЕРНЫЙ** (от Милуоки до Питтсбурга):

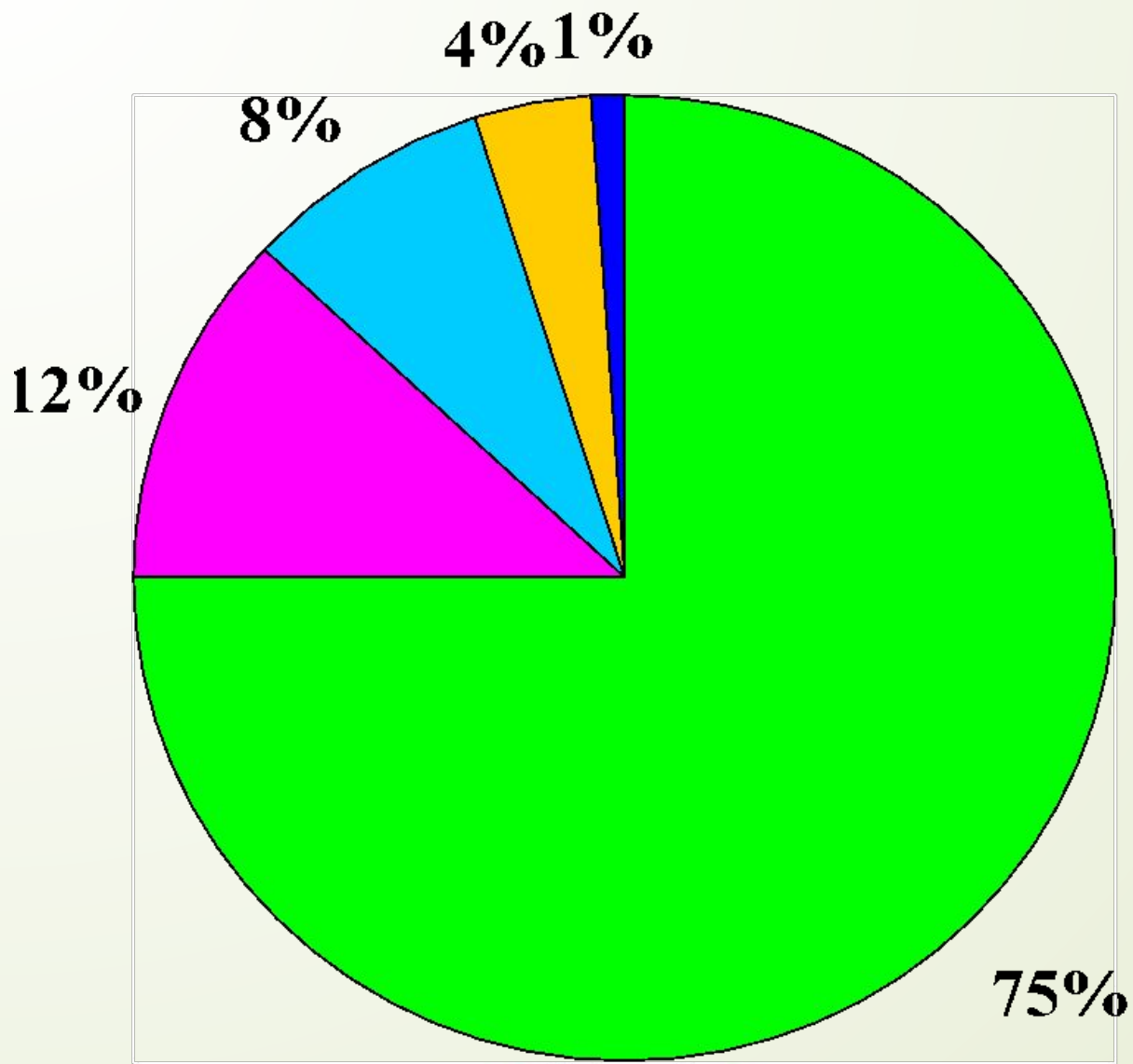
- земли 40-ка населенных пунктов;
- Питтсбург;
- Чикаго.

Босваш (от Бостона до Вашингтона):

- Филадельфия;
- Бостон;
- Балтимор;
- Столичный Вашингтон;
- Нью-Йорк.

Население США

- В **2020** году численность населения США увеличится на 2 506 476 человек и в конце года будет составлять **335 371 782** человека (третье место в мире).
- Естественный прирост населения за последние годы значительно снизился и составляет 6 чел. на 1000 жителей в год. США – страна иммиграции.
- Современная американская нация – это результат этнического смешения переселенцев из разных частей света, особенно из Европы и Африки, а в последнее время – из Мексики. В стране проживает более 100 этносов, в том числе 12% составляют черные американцы, 1% - индейское, эскимосское и гавайское население.
- По религиозному составу американцы – христиане, в основном католики и протестанты. Средняя плотность населения 27 чел. на кв. км, но расселены они крайне неравномерно, в северо-восточных штатах плотность достигает 400 чел, а в горных районах 2-3 чел. на кв.км.
- Сельское население проживает на отдельных фермах, где условия быта почти ничем не отличаются от городских.



- европейцы
- афроамериканцы
- латиноамериканцы
- азиаты
- коренные жители



Ответьте на вопросы:

- Какова форма правления в США?
- Численность населения США?
- Форма территориального устройства?
- Сколько штатов в составе США?
- Соседи США?



Д \ 3

□ §2 стр. 13, задания 1-8

□ 11 класс