



Урок географии в 6 классе  
Тема: Ледники


Учитель географии МБОУ «Пектубаевская СОШ»  
Шалыгина Валентина Аркадьевна

# Давайте повторим

## «Четвертый лишний»

1. Верхнее, Чад, Конго, Эйр –Норд
2. Титикака, Таир, Яльчик, Шап
3. Волга, Парана, Лена, Индигирка
4. Волга, Обь, Енисей, Лена

# Давайте вспомним воды суши:

- ◆ **Подземные воды**
  - ◆ **Реки**
  - ◆ **Озера**
  - ◆ **Болота**
  - ◆ **Многолетняя мерзлота**
  - ◆ **Ледники**
- 
- A stylized, layered silhouette of a mountain range in shades of teal and blue, located in the bottom right corner of the slide.



A photograph of a massive, blue glacier wall meeting a river. The glacier is composed of many vertical ridges and crevasses, giving it a textured, almost crystalline appearance. At the base of the glacier, a large splash of water and sediment is visible, creating a misty spray. The river below is dark and turbulent. In the foreground, the tops of evergreen trees are visible against a teal background.

**Ледник** – многолетнее  
скопление льда на суше

# Основные признаки ледника:

1. Находится на суше
2. Образуется в течение долгого времени
3. Образуется из твердых атмосферных осадков
4. Может двигаться под действием собственной тяжести





# Образование ледника



снег




фирн



ледник

# Условия образования ледника:



# Виды ледников:



Горные



Покровные



# Горный ледник.

## Части ледника



Область питания, область таяния,  
снеговая линия, язык

# Горный ледник.

## Части ледника



Область питания

Снеговая линия

Язык ледника

Область таяния



# Язык ледника





# Морены



# Покровные ледники

Антарктида

Гренландия



# Айсберг - отколовшийся ледник



Столбовый




Пирамидальный



# Крушение «Титаника». 1912 год



# Айсберги






# Цветные айсберги



ЗВУК



# Поющие айсберги



ЗВУК

# Ледники – это...

- ◆ Запас пресной воды
- ◆ Питание рек и озер
- ◆ Фактор, влияющий на климат

