

Маўклівыя сведкі мінуўшчыны

Мая Радзіма — Беларусь

4 клас

МЭТА: пазнаёміць вучняў з камянямі, якія з'яўляюцца сведкамі далёкай мінуўшчыны і маюць вялікую каштоўнасць як помнікі гісторыі.

ЗАДАЧЫ:

- пазнаёміць з адным з вынікаў дзейнасці ледавіка — з'яўленнем камянёў;
- паказаць, што камяні могуць мець гістарычную каштоўнасць; раскрыць прычыну шанюных адносін нашых продкаў да камянёў;
- развіваць цікавасць да мінулага нашай Радзімы, імкненне пазнаць яго;
- выходзіць павагу да сваіх продкаў, якія імкнуліся захаваць памяць пра сябе, пра свой час, пра падзеі, удзельнікамі якіх яны з'яўляюцца.

План

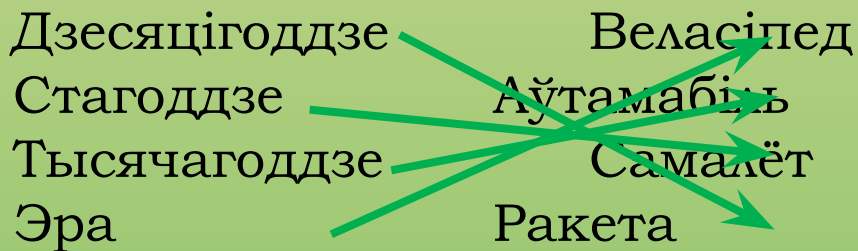
1. Рух ледавіка.
2. Музей валуноў.
3. Курганы.
4. Камяні з імёнамі.

Проверка дамашняга задання

Заданне 1. Замест кропак пастайце патрэбныя лічбы ў лагічны ланцужок.

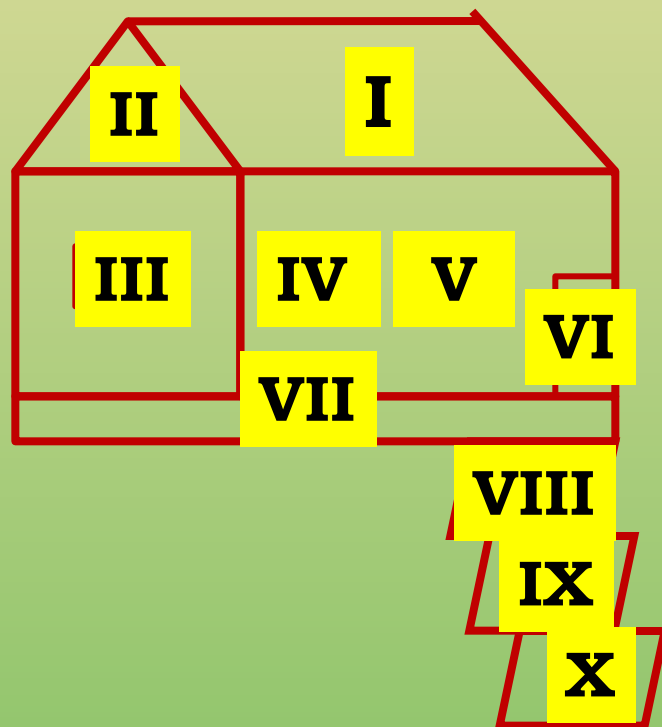
Наша эра = **2** тыс. г. = **20** ст. = 200 дзесяцігоддзяў


Заданне 2. Калі параўнаць працягласць часу з рухам рознай тэхнікі, то што чаму будзе больш адпавядаць?



Заданне 3. Хто хутчэй разбярэ дом?

Паслядоўнасць разборкі (пачыная з даху) патрэбна абазначыць парадкавымі нумарамі рымскіх лічбаў ад I да X.






Барысаў камень у Полацку




Цікава ведаць

Большасць з Барысавых камянёў была знішчана ў перыяд барацьбы з рэлігіяй. Так быў знішчаны Рагвалодаў камень з надпісам «Въ 6679 (1171) месяца мая въ 7 день доспенъ крест сей. Господи помози рабу своему Василию въ крещеніи именемъ Рогволоду сыну Борисову», які стаяў у вёсцы Дзятлава Аршанскага раёна. Ён быў узарваны ў 1930-х гг. і часткі яго былі выкарыстаны для будаўніцтва шашы Масква — Мінск.

Захаваліся ўсяго чатыры «беларускіх» Барысавых камяні, адзін з якіх у 1888 г. быў вывезены ў Расію і зараз знаходзіцца ў музеі-заказніку г. Каломенскае. У Беларусі засталіся тры камяні: каля храма св. Сафіі ў Полацку (Віцебская вобл.), у в. Камяно (Вілейскі раён, Мінская вобл.) (Варацішын крыж) і ў г. Друя (Браслаўскі раён, Віцебская вобл.). Апошні з іх доўгі час быў схаваны пад вадой на глыбіні, куды яго сцягнуў вясновы ледасход яшчэ ў першай палове ХХ ст. Толькі ў 2002 годзе яго ўдалося знайсці і выцягнуць на бераг.



**Барысаў камень ў г. Друя
(Браслаўскі раён, Віцебская вобл.)**



**Варацішын крыж у в. Камяно
(Вілейскі раён, Мінская вобл.)**



Ледавік



Рух ледавіка



The diagram shows a green map of Ukraine with a red outline. A large blue arrow points downwards from the top center. A blue wavy line represents the glacial limit, starting from the left side and moving towards the right. Three text boxes are overlaid on the map: one at the top with a blue arrow, one in the middle with a wavy line, and one at the bottom with a horizontal line.

Тайшчыня 2—3 км

Языкі ледавіка

1 млн гадоў — зледзяненне



Вілія — рака на тэрыторыі Беларусі і Літвы, правы прыток Нёмана. Даўжыня — 498 км, у Беларусі — 264 км. На рацэ размешчана Вілейскае вадасховішча.



Музей валуноў у Мінску





Рашэнне аб стварэнні Музея валуноў у Мінску было прынята ў 1985 г. На плошчы каля 6 га размешчана каля 6 тысяч валуноў. Сярод іх ёсць камяні з выбітымі на іх паверхні надпісамі, крыжамі, знакамі ў выглядзе лука са стрэламі, слядамі чалавека і жывёл.





Курган





Волат



Памінкі на насыпным кургане



Самы вялікі валун Беларусі знаходзіцца каля в. Горкі ў Шумілінскім раёне Віцебскай вобласці. Ён мае назву «Вялікі камень». Яго даўжыня — 11 м, шырыня — 5,6 м, вышыня — 3 м.





Філарэтаў камень каля в. Карчова Баранавіцкага раёна. Даўжыня — 4,1 м, шырыня — 1,9 м, вышыня — 3 м.