

Окружающий мир

2 класс

Учитель начальных
классов

Ермакова Е.С.

Путешествие по материкам

Масштаб 120 000 000





К = " Т



Ь / КРИ К

МАТЕРИК



Тема: Путешествие по материкам


Учебные задачи:

- узнаем об особенностях каждого материка;
- будем учиться находить нужную информацию в учебнике и других источниках;
- использовать её для подготовки сообщения.

Масштаб 1:20 000 000

Евразия

Евразия – самый большой материк. Он так велик, что его делят на две части света – Европу и Азию. Именно в Евразии находится наша Родина - Россия.



Европа

На территории Европы размещается более 40 стран, народы которых говорят на десятках языках.

Самая длинная река Европы - Волга



Азия

Большая часть территории нашей страны находится в Азии.

Азия — самая большая часть света. Она в четыре раза больше Европы. Вместе с ней она образует материк Евразию.

На территории Азии расположено 54 государства.

На территории Азии находится Китай — крупнейшее по численности населения государство мира. (больше одного миллиарда)



В Азии находятся Гималаи — высочайшие горы на Земле.
На снимке: самая высокая точка Гималаев — Эверест
(Джомолунгма), ее высота около **8850** метров



В Азии находится озеро Байкал – самое глубокое озеро мира



Северная Америка

Северная Америка – материк, большую часть которого занимают две страны – Соединённые Штаты Америки (США) и Канада



Самые высокие в мире дома - *небоскрёбы*




Диснейленд



Диснейленд — парк развлечений в городе Анахайме (штат Калифорния, США), в котором был бы воссоздан мир мультфильмов и сказок Уолта Диснея, где интересно всем: и взрослым, и детям

Гора Рашмор



На юго-западе штата Южная Дакота, в горах Блэк-Хиллс, расположен величественный монумент - "Национальный мемориал *гора Рашмор*." Здесь из гранитной скалы высечены огромные (около 18 метров высотой) изображения четырех Президентов.

Большой каньон



Большой Каньон – это разнообразие скал и пещер. Он образован рекой Колорадо, на протяжении миллионов лет вода прорезала себе путь в сравнительно мягких породах (известняки, песчаники и сланцы), добравшись до твердого гранита.

Длина Каньона - 446 км, ширина - до 29 км

Одни из самых удивительных деревьев нашей планеты — секвойи. Эти величественные гиганты тысячами растут ввысь и вширь и на сегодняшний день являются высочайшими растениями мира.

КАРТА МИРА



Южная Америка

КАРТА МИРА



Это четвёртый по размеру материк после Евразии. Этот материк богат влажными тропическими лесами с яркими птицами, обезьянами и другими удивительными животными.



Масштаб 120 000 000

Амазонка – самая длинная и полноводная река планеты. Её длина – **7100 км**.



Африка

КАРТА МИРА

Африка – это второй по величине материк после Евразии



Масштаб 120 000 000


www.relaxic.net

Много интересного есть в Африке

Нил – одна из самых длинных рек в мире.



Египетские пирамиды



Масштаб 120 000 000

Нигде в мире не осталось столько крупных диких животных, как в Африке

КАРТА МИРА



Австрали

Австралия – самый маленький материк земли. Название Австралия – означает «Южная земля»



Только здесь обитают кенгуру, коалы и другие сумчатые животные. Они носят своих детёнышей в сумках на животе.



Антарктид

Антарктида – это континент, который находится на самом юге Земли.



Это самый холодный материк.

Средняя температура зимних месяцев от -60 до -70 градусов, летних от -30 до -50.

Самые распространённые обитатели Антарктиды – это пингвины, морские слоны, морские львы, морские леопарды, тюлени.





А вот люди в Антарктиде не живут. Они приезжают только на время в многочисленные экспедиции. Здесь находятся разные научные станции.



0° Экватор

Южный тропик

40°

Южный полярный круг

Масштаб 120 000 000

120°

60°

0°

СЕГОДНЯ НА УРОКЕ:

- Я узнал.....
- Я удивился....
- Я задумался...

ИСТОЧНИК

И:

1. http://www.200stran.ru/maps_group16.html
2. <http://planetolog.ru/map-world.php?id=KON>
3. <http://lenagold.ru/fon/clipart/g/glob3.html>
4. <http://ru.wikipedia.org/wiki/>
5. <http://maycomp.chat.ru/index01.html>
6. <http://review-planet.ru/2012/03/rossiya-vse-o-reke-volga-i-ee-krasivye-fotografii/>
7. <http://www.webturizm.ru/photo/china/page2/>
8. <http://art-assorty.ru/397-everest-gora.html>
9. <http://phototravelguide.ru/ozero-reka/baikal-foto/>
10. http://redigo.ru/geo/North_America/USA/poi/416
11. <http://www.america.voyage4life.ru/neboskreby-nyu-jorka/>
12. <http://www.lookatisrael.com/america-2-0-new-york-empire-state-buildin-g/>
13. http://prousa.ru/mount_rushmore
14. http://prousa.ru/grand_canyon
15. <http://lifeglobe.net/entry/4001>
16. <http://miroland.com/south-america/>
17. <http://terramia.ru/photo/reka-amazonka/>

18. <http://relaxic.net/africa/>
19. <http://lifeglobe.net/entry/3401/>
20. <http://vorotila.ru/Item14969/Egipetskie-piramidy>
21. <http://foto-zverey.ru/kenguru.htm>
22. <http://webmandry.com/avstraliya/>
23. <http://www.zoopicture.ru/koala/>
24. <http://www.webpark.ru/comment/46096>
25. <http://miroland.com/fauna-of-antarctica/>
26. http://antarktis.ru/biomir/tiulen_rossa/
27. <http://www.tema.ru/travel/antarctica/>