

Поход по Хребту Рудянский Спой, Усьвенским столбам, Каменному Городу 2016



Щенятский Павел
МАОУ «СОШ №122»

Поход в Каменный город и на Усьвинские столбы 07 – 08 октября 2016 года

Состав группы:

Руководители: Грищенко Тамара Александровна – учитель географии МАОУ «СОШ №122»,
Жарков Андрей Юрьевич – ведущий специалист ПАО «Протон-ПМ».

Участники: Николай Бурылов, Лилия Евграфова, Ольга Артемьева, Юрий Жарков, Андрей Бостанжиев – АО «ОДК-ПМ», Евгений Богданов, Елена Богданова – ПАО «ПРОТОН-ПМ», Павел Щенятский, Егор Русинов – ШКОЛА №10, Алексей Бурылов – ГИМНАЗИЯ №2, Вероника Бурылова, Денис Мальцев, Влад Мальцев – ШКОЛА №129.

Маршрут: г. Пермь – г. Чусовой – ст. Усьва на автомобилях.

Ст. Усьва – Усьвинские столбы пешком вдоль правого берега р. Усьва вниз по течению 4 км, поворот на право в гору 1км. Осмотр. Возвращение обратно на ст. Усьва.

На автомобилях от ст. Усьва в сторону п. Шумихинский до 4 км.

От 4км автотрассы пешком 2км в Каменный город. Осмотр. Возвращение к стоянке автомобилей.

Выезд на автомобилях в г. Пермь.

Прошли пешком 14 км, проехали на автомобилях – 400км.

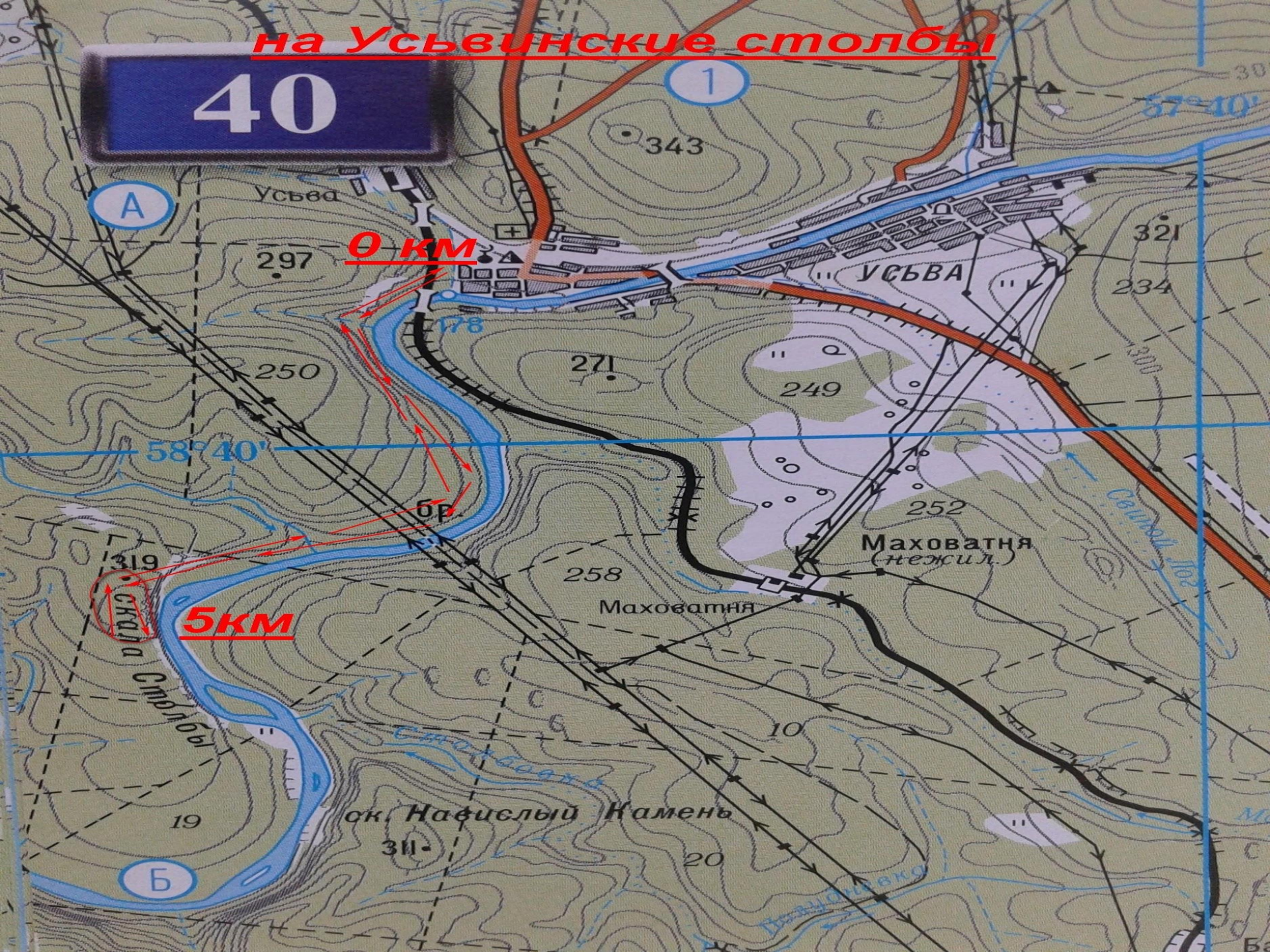
Ходовое время 12 часов.

на Усьвинские столбы

40

0 км

5 км



п. Шумихинский

0км

2км

ст. Усьва

каменный город



Задачи похода:

изучение истории и памятников природы Пермского края,
изучение географических особенностей Урала,
пройти по интересным и знаменитым местам,
изучение природы, климата нашего региона от глубокой
древности по сей день.

Пропаганда здорового образа жизни.



р.Усьва, Усьвинские Столбы.

В 1965 году **Усьвинские Столбы** получили статус ландшафтного памятника природы регионального значения.

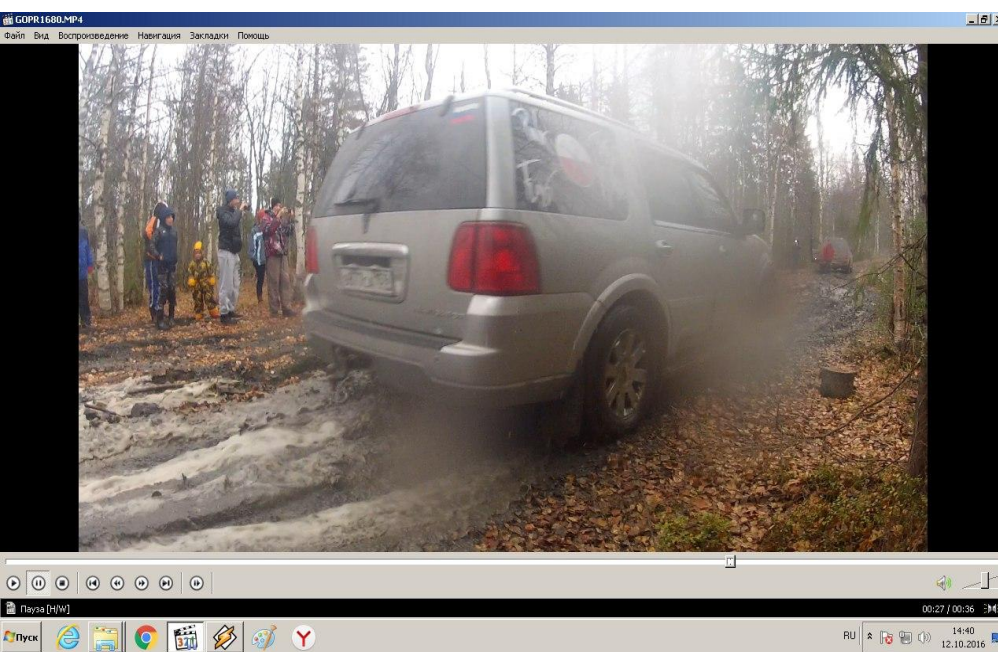
Усьвинские Столбы находятся на правом берегу реки Усьва в 4 км от ст. Усьва вниз по течению. Добраться можно на электричках до ст. Усьва, затем по тропе вдоль правого берега. В районе газотрассы виден скалистый массив Усьвинских столбов.




Каменный город



Каменный город – одна из достопримечательностей Пермского края. Другое название этих скал – Чертово Городище. Местные жители обычно их называют Черепахами. Это поистине уникальный памятник природ, находящийся на одной из вершин хребта Рудянский Спой. (526м над уровнем моря).



Эх Дороги...



На вершине



Результаты похода

- * Участники похода познакомились с значительными памятниками природы Пермского края, познакомились с местом обитания древнего уральского человека.
- * Совершили командное восхождение на вершину Столбов по сложному маршруту, показав взаимовыручку, спортивное мастерство, сплоченность.
- * В Каменном городе молодежный состав группы поднялся по отвесной 15м скале, закрепив наработанные на тренировках навыки.
- * Группа облагородила место традиционной стоянки туристов, убрав мусор, оборудовала место для костра.
- * Собрала большой объем фото, видео материала для обработки и выставки на сайт клуба.

