

Я живу в Марий Эл!

**Всего ты мира не  
узнаешь, не зная края  
своего!**

Районы нашей республики

---

**Виртуальная книжная выставка**

**Республика Марий Эл территория субъекта Российской Федерации, согласно Конституции Республики Марий Эл, включает в себя территории следующих административно-территориальных единиц:**

**3 города республиканского значения  
(Йошкар-Ола, Волжск, Козьмодемьянск);**

**14 районов - Волжский, Горномарийский, Звениговский, Килемарский, Куженерский, МариТурекский, Медведевский, Моркинский, Новоторъяльский, Оршанский, Параньгинский, СERNурский, Советский, Юринский.**

**Согласно реестру административно-территориального устройства Республики Марий Эл районы разделены на:**

**1 город районного значения (Звенигово),  
15 посёлков городского типа,  
105 сельских округов.**

**На территории республики расположено 1616 населённых пунктов, из которых 1597 являются сельскими, 19 — городскими (города и посёлки городского типа).**



**Сборник документальных очерков о населенных пунктах Республики Марий Эл. Очерки, написанные на основе архивных документов, опубликованных источников, воспоминаний ветеранов, старожилов, рассказывают о возникновении сел и деревень района, их истории и современном состоянии, о его жителях, хозяйственном, социально-культурном развитии района. Книга предназначена для широкого круга читателей, интересующихся историей Марийского края.**

Города республиканского подчинения

Города

Посёлки городского типа

Марки Районный центр

ЙОШКАР-ОЛА Столица республики



# Мари-Турекский район




**Самый отдалённый от столицы районный центр – Мари-Турек.  
Именно отсюда начинается марийская земля.**

Район образован в 1924 году. Площадь: 1 513 км<sup>2</sup>

Население: 18 650 чел. (2020 г.)

Мари-Турекский район отличается этнокультурным многообразием. Здесь в дружбе и согласии проживают марийцы, русские, татары, удмурты и другие национальности. Жители ласково называют свой край "эрвел", или "утренняя сторона, восток", поскольку район первым в республике встречает восход солнца.

# Параньгинский район



**Параньгинский райо́н**— административный район в восточной части Марий Эл, Россия.

Дата образования 30 апреля 1931 года.

Административный центр района — посёлок городского типа Параньга.

Район граничит с Сернурским районом — на севере, с Мари-Турекским — на востоке, с Моркинским — на юге и с Куженерским — на западе.

Расположен на южных склонах Волжско-Вятского водораздела (Вятского вала)

Площадь района — 800 км<sup>2</sup>.

В северной части района в северо-восточном направлении течёт река Буй (правый приток реки Вятки), в который впадают речки Сереньга, Ляжмаринка.

Вдоль всего Параньгинского района в юго-восточном направлении течёт река Ноля (левый приток реки Уржумка).

Река Илеть (левый приток реки Волга) течет в юго-западном направлении.

Исток находится на севере Параньгинского района.

В южной части района берет начало речка Унжинка (правый приток реки Шора).

# Сернурский район



**Сёрнурский район** (мар. Шернур кундем— административно-территориальная единица имуниципальное образование (муниципальный район) в составе Республики Марий Эл Российской Федерации.

Административный центр — посёлок городского типа Сернур.

Датой основания района считается 15 января 1921 года.

Территория района занимает более 1000 квадратных километров.

**Население:** 23 069 чел. (2020)

Жители Сернурского района разговаривают на марийском, русском и татарском языках. Многие марийцы остаются приверженцами языческой веры, совершая моления в святых рощах — кюсото

# Куженерский район



Куженёрский район (мар. Кужэгер кундем) — административно-территориальная единица и муниципальное образование.


Административный центр — посёлок городского типа Куженер.

Население: 12 536 чел. (2020 г.)

Куженерский район называют Марийской Швейцарией за зеленые, альпийские луга и обилие ключей, ручьев и речушек, которые стекают по крутым склонам **ВЫСОКИХ ХОЛМОВ.**



# Новоторьяльский район



**Дата образования 1924 год.**

**Площадь района 920  
км<sup>2</sup>**

**Население - 14 274чел. (2020), согласно Всероссийской переписи населения 2010 года. По данным переписи в районе встречаются представители 29 национальностей.**

# Килемарский район




**Дата образования:** 26 августа 1939 г.

**Население:** 11 859 чел. (2020 г.)

**Площадь:** 3 098 км<sup>2</sup>

**В 1993 г. образован Государственный природный заповедник федерального значения "Большая Кокшага", в основном из лесов Килемарского лесхоза. Особо охраняемой территорией является государственный биологический заказник "Тогашевский", где имеется популяция длиннополого рака. Кумьинский биологический заказник создан для охраны и воспроизводства ценных охотничье-промысловых животных.**

# Советский район




**Дата образования:** 1921 г.

**Население:** 28 329 чел. (2020 г.)

**Площадь:** 1 392 км<sup>2</sup>

**В районе насчитывается 55 памятников истории, культуры и природы, из них 9 археологических, 2 архитектуры и градостроительства, 22 исторических, 22 ландшафтных. Все памятники отображают материальную и духовную жизнь прошлых и нынешних поколений.**

# Медведевский район



**Круглогодичный экопарк "ЗаАзяково" с уникальной инфраструктурой включает в себя органическое земледелие, здоровое питание и экотуризм.**

**Уникальная природа гармонично сочетается с богатым историко-культурным наследием народа мари. На территории района расположен Государственный природный заповедник "Большая Кокшага", который сохраняет дикую природу в её первозданной красоте.**

# Звениговский район



Площадь - 2748,78  
км<sup>2</sup>

Население - 40 204 чел.

(2020)

В муниципальный район входят  
10 муниципальных образований, в том числе  
3 городских поселения и 7 сельских поселений

**Родина судоходства марийского края. Среди густых  
сосновых лесов**

**с живописными лугами на Волге-матушке расположился  
Звениговский район или как его еще называют  
на марийском языке "Провой кундем".**

На территории района протекает огромное количество больших и малых рек: Волга, Илеть, Юшут, Большая и Малая Кокшаги, и др., а также находится Государственный природный парк «Марий Чодра»: сосновые боры, хвойные и широколиственный леса, множество родников и минеральных источников.

# Моркинский район



**Дата образования:** 28 августа 1924 г.

**Население:** 27 405 чел. (2020 г.)

**Площадь:** 2 270 км<sup>2</sup>

Родник талантов. Здесь каждая пядь земли – история, хранящая легенды и предания, воспетая талантливыми писателями, поэтами, журналистами, музыкантами и композиторами.

Моркинский район – успешно развивающееся туристическое направление в Республике Марий Эл. Для ценителей этнографического туризма предлагаются маршруты, знакомящие с аутентичными марийскими обрядами, обычаями, фольклором, национальной кухней, традиционной марийской вышивкой и ремёслами, бережно сохраняемых из поколения в поколение.

# Оршанский район



**Дата образования:** 28 августа 1924 г.

**Население:** 13 158 чел. (2020 г.)

Общая площадь района составляет 896,49 кв.км. По территории района проходит федеральная дорога "Вятка". Половину территории района занимают леса, перемежаясь с пойменными лугами и холмистыми полями, создают прекрасный ландшафт для разнообразного отдыха.

В районе насчитывается около 40 рек и речушек, бесчисленное количество родников и самое глубокое озеро Поволжья – озеро Зрыв. В районе находятся: 4 музея, 2 базы отдыха, дом ремёсел, 8 памятников истории и культуры (регионального значения), 16 ландшафтных памятников (Священные рощи)

# Юринский район



Всего на территории района расположены 59 памятников археологии, 25 памятников истории, 13 памятников архитектуры.



**Дата образования:** 1924 г.

**Население:** 6 841 чел. (2020 г.)

**Площадь:** 2 040 км<sup>2</sup>


На территории района установлены особо охраняемые природные территории республиканского значения: озёра Женское, Светлое и Гусинец.

В районе находится одна из жемчужин Поволжья – Замок Шереметева.

С зубчатыми башнями и цветными витражами, он похож на средневековый и привлекает туристов своеобразной красотой. Чем же так удивителен этот замок? Прежде всего, своей родословной. Его владельцами были Василий Петрович и Ольга Дмитриевна Шереметевы — потомки известного рода. По главному дому замка Шереметевых, усадьбе, храму Михаила Архангела и лесопарковой зоне проводятся традиционные и интерактивные экскурсии.



# Горномарийский район




**Население:** 20 815 чел. (2020 г.) **Площадь:** 1 971 км<sup>2</sup>

В районе 119 объектов культурного наследия.

Из них 15 – памятники архитектуры регионального значения,  
79 – памятники археологии регионального значения и 25 – памятники местного значения  
(бюсты,obelisks).

На государственной охране регионального значения состоят 94 памятника.

Край горных мари. Могучий 600-летний дуб, святые источники, бескрайние овощные поля, православные храмы, национальная кухня оставят неизгладимые впечатления у гостей района! Краеведческий музей им. Н.В. Игнатьева в д. Чаломкино, единственный в России этнографический музейный комплекс под открытым небом, Парк семейного счастья в с. Еласы, где можно за короткое время научиться игре на мариийских гусях. Дом ремесел с богатейшим фондом старинных вещей и утвари в с. Еласы, где можно наткать горномарийский пояс, историко-культурные места, связанные с легендарным героем Акпарсом, археологические памятники.



# Волжский район



**Дата образования:** 26 августа 1939 г. **Население:** 21 502 чел. (2020 г.)

Волжский район – Юлсер кундем – так в народе называют озерный и родниковый край, расположенный в юго-восточной части Республики Марий Эл.

На территории района 41 священная роща, 19 памятников и обелисков, 2 памятника архитектуры 30 памятников археологии (стоянки, мольбища, селища и т.д.), 18 ландшафтных объектов, 7 святых источников и родников. Также на территории района находится национальный парк "Марий Чодра". На территории "Марий Чодра" находится **Дуб Пугачева**. Дуб отличается своими размерами от всех стоящих рядом деревьев. Диаметр исполина равен 159 см, высота - 26 метров. Возраст дуба - 500 лет. Говорят, что около этого дуба разбил свой лагерь один из отрядов Пугачева перед последним марш-броском на Казань в далеком 1774 году. С его вершины якобы разглядывал лихой атаман дорогу на Казань.

Также на территории парка "Марий Чодра" находится самый крупный источник – "Зеленый ключ". Вода в нем поднимается со дна двухметровой воронки и вытекает из-под основания Кленовой горы. В Волжском районе у села Шарибоксад находится озеро Морской Глаз. Озеро образовалось в результате карстового провала порядка 20 тыс. лет назад.



# Город Волжск

Город Волжск

Крайняя южная точка республики.  
Волжск - второй по величине город в Республике Марий Эл. Город расположен на левом берегу Волги (Куйбышевское водохранилище) в 101 км к югу от её столицы Йошкар-Олы и в 49 км от города-миллионера Казани. На юге граничит с республикой Чувашией, на востоке — с республикой Татарстан.

**Возникновение Волжска связано с непосредственной близостью лесной зоны и строительством деревообрабатывающих заводов.**

**Экономику и судьбу города определило возведение в 1938 году Марбумкомбината, имеющего общесоюзное значение.**

**Строительство Марбумкомбината стало градообразующим фактором: получило развитие жилищное строительство, возникла необходимость в строительстве объектов коммунального хозяйства, детских садов, школ. С пуском гиганта промышленной индустрии получил дальнейшее развитие посёлок Лопатино, который в 1940 году получил статус города Волжска.**

# Город Козьмодемьянск



Козьмодемьянск - небольшой провинциальный городок, расположенный на правом высоком берегу реки Волги, в живописном месте Республики Марий Эл. Более четырехсот лет назад это местопонравилось царю Ивану Грозному, возвращавшемуся после покорения Казани в 1583 году и остановившемуся на ночлег возле высокого мыса. Он повелел здесь быть крепости во имя святителей Косьмы(Козьмы) и Дамиана (Демьяна), из соединения имен которых и получилось название города.

С середины XIX века в городе активно развивается купечество. Купцы в большинстве своем занимались торговлей лесом, который сплавлялся вниз по Волге. Козьмодемьянская лесная ярмарка считалась второй по величине в России после Архангельской. Русское купечество играло важную роль в торгово-промышленной жизни марийского края. Благодаря меценатству активно развивалась инфраструктура города; строились купеческие особняки, которые сохранились и до наших дней. В некоторых из них располагаются музеи: Художественно-исторический музей им.А.В. Григорьева с богатой коллекцией картин Айвазовского, Маковского, Поленова, Коровина, Фешина и др., Музей сатиры и юмора им.Остапа Бендера, Музей купеческого быта им. А.В.Муравьева, и Дом морёного дуба – единственная в России выставка, посвященная уникальному природному материалу.

Одной из главных достопримечательностей города можно считать Этнографический музей под открытым небом им. В.И.Романова. Небольшая марийская деревушка знакомит жителей и гостей города с традициями, бытом, культурой горных мари. Постройки и экспонаты дают полное представление о том, как жили мари в прошлом.



# Город Йошкар - Ола

Город в России, столица Республики Марий Эл.  
До 1919 года назывался Царевококшайск, в период с 1919 по 1928 год - Краснококшайск. Дата основания: 1584 г. Население: 274 715 чел. (2020 г.)

Основателем считается Иван Андреевич Ноготков-Оболенский — первый воевода Царевококшайска. Но со временем сюда начали съезжаться крестьяне и ремесленники, образуя торговый, а не военный центр. Шло время, город разрастался: все большее количество деревень стало входить в его границы.

**Йошкар-Ола** — колоритный город в центре Волго-Вятского региона и столица республики Марий Эл. Это единственный город в России, название которого начинается на букву «й». Здесь живет 265 тысяч человек, большая часть из которых – марийцы. Площадь горда Йошкар-Олы составляет 100,39 км<sup>2</sup>. Через город протекает река Малая Кокшага, которая делит город примерно на две равные части. Это культурная столица Марий Эл. В городе 5 музеев: музей истории города, расположенный в старинном доме на улице Вознесенской, «национальный музей имени Т.Е. Евсеева»- назван в честь марийского ученого, в нем можно посмотреть одежду, элементы быта марийцев, «Республиканский музей изобразительного искусства».

**Сборники документальных очерков**, воссоздают историю сел, деревень районов и городов Республики Марий Эл.

Многовековая летопись селений — это не только даты их образования, количество земли, дворов и жителей; в ней нашли отражение черты материальной и производственной базы сельского хозяйства, проблемы крестьянства, колхозного строительства в советский период и в период перестройки, развитие социально-культурной сферы деревни.

Очерки сборника передают историю убедительно, доходчиво и интересно. Такая книга нужна, и замечательно, что она появилась. Историю своей малой родины, своих предков, своего народа люди должны знать. Над подготовкой очерков трудился большой коллектив, в сборе исторических сведений и материалов участвовало еще больше жителей и уроженцев района. Люди работали с интересом, от души. Очень важно, что наши современники с большой добротой и признательностью рассказали о своих земляках и предках — основателях деревень и о тех, кто своим повседневным трудом, неустанными заботами о родной земле и стремлением к счастливой жизни придавал им неповторимый облик.

И это совершенно справедливо: жители нашей республики достойны благодарной памяти потомков. Этот сборник - общественное признание вклада наших земляков в историю района и страны. свидетельство того, что современники достойны памяти своих предков.

