

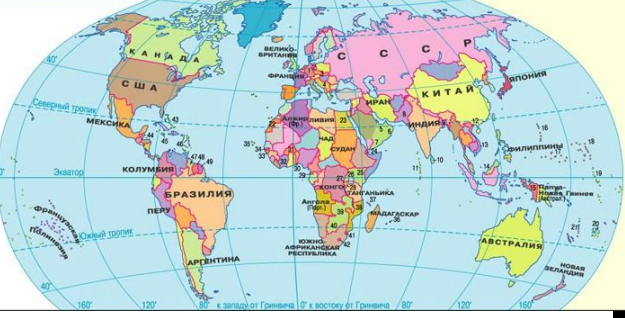
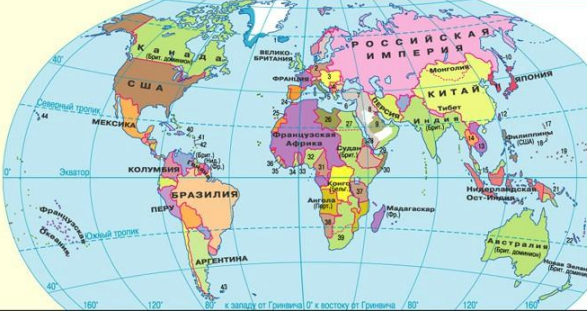
ПОЛИТИЧЕСКАЯ КАРТА МИРА

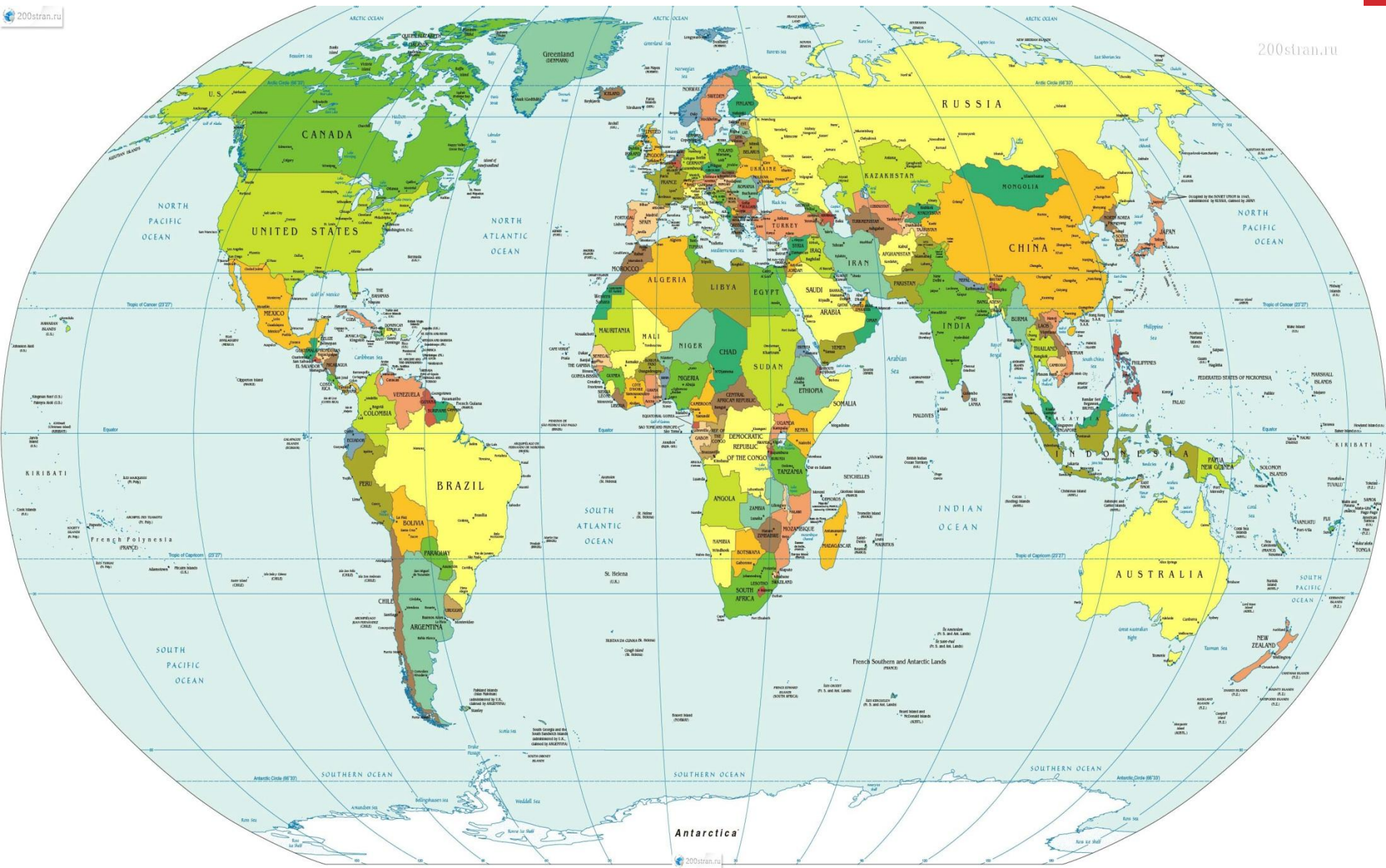
2. Палестинские территории (Западный берег реки Иордан и сектор Газа) оккупированы Израилем в 1967 году. В настоящее время в рамках мирного урегулирования на Ближнем Востоке идет процесс формирования палестинского самоуправления.



МИР в 1914 г.

МИР в 1961 г.





Antarctica

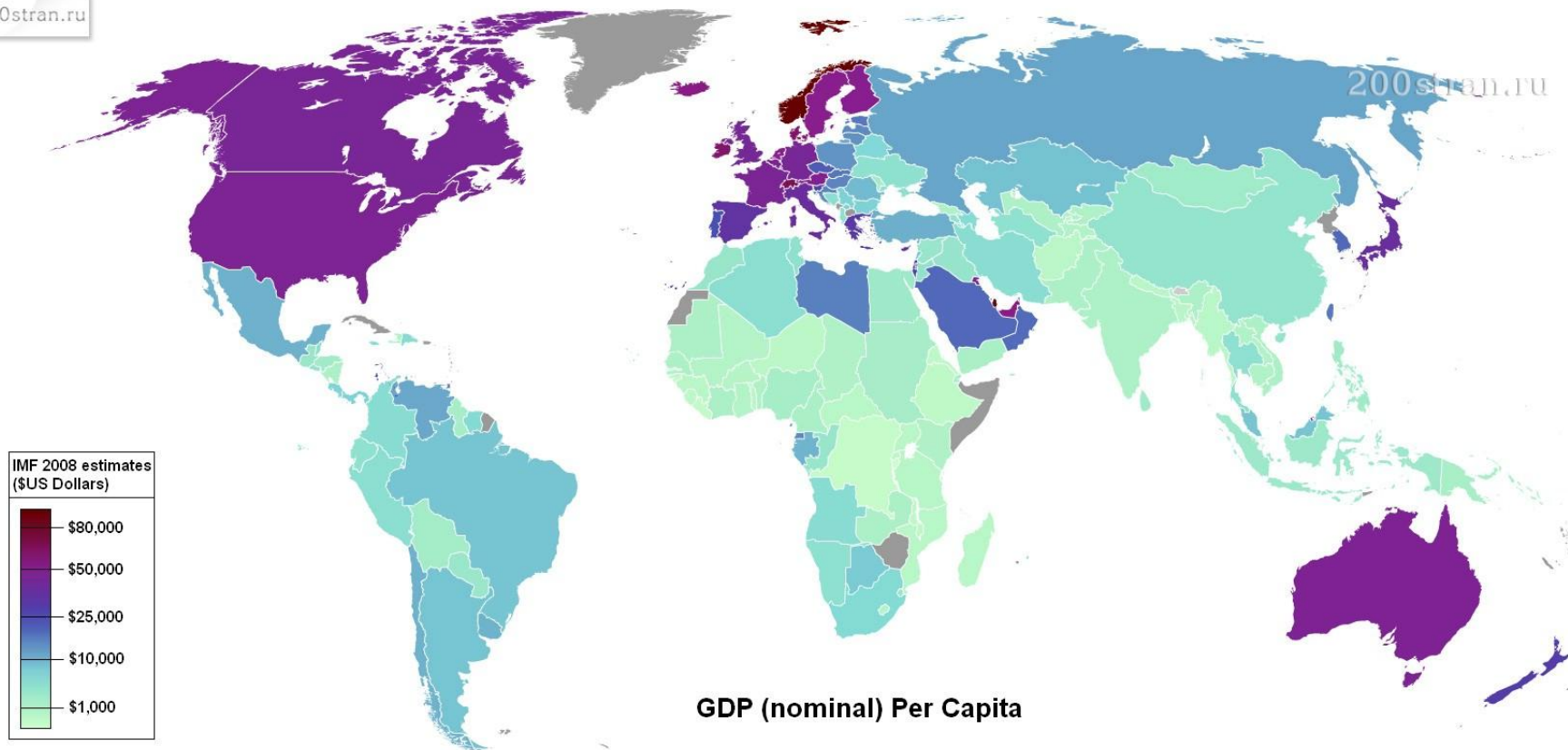
Классификация стран мира осуществляется по следующим признакам:

- 1)** континентам (Европа, Азия, Америка, Африка, Австралия);
- 2)** по регионам (СНГ, Европа, Северная Америка, Центральная и Южная Америка, Южная Америка, Африка южнее Сахары, Северная Африка и Средний Восток, Южная Азия, Юго-восточная Азия, Восточная Азия, Австралия и Океания);
- 3)** уровню дохода на душу населения (с высоким, средним и низким доходом);
- 4)** уровню социально-экономического развития (развитые, развивающиеся, с переходной экономикой);
- 5)** размерам территории (крупные, средние, небольшие государства);
- 6)** географическому положению (внутриконтинентальные, приморские, островные);
- 7)** историко-географическим и этническим признакам (Скандинавские, Балканские страны, страны Ближнего и Среднего Востока, страны Большого Магриба, Рейнские страны).

ПОЛИТИЧЕСКАЯ КАРТА МИРА



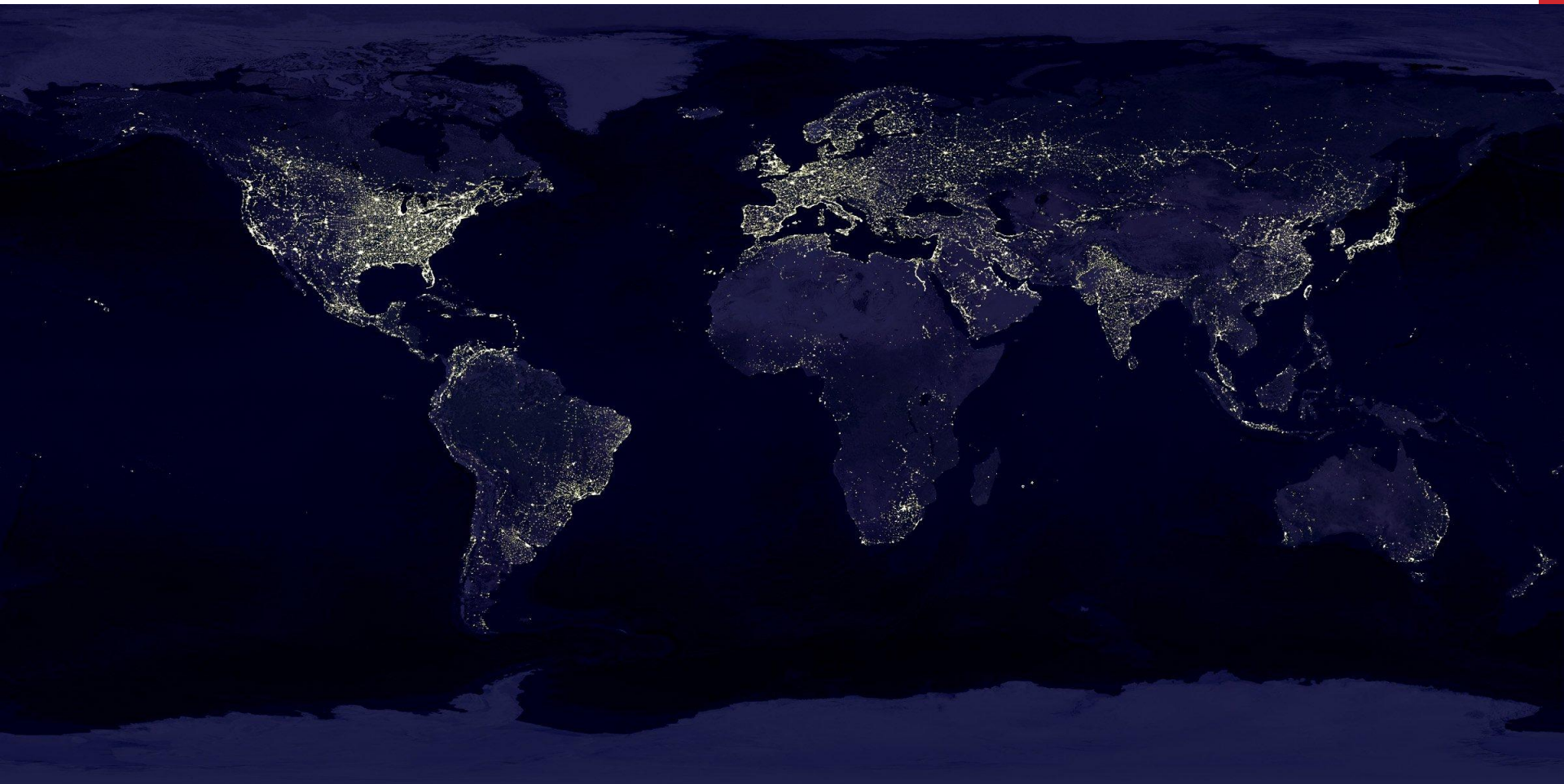
ВВП НА ДУШУ НАСЕЛЕНИЯ



Среднегодовые темпы прироста ВВП в разных странах

Группы стран	1950-1960	1960-1970	1970-1980	1980-1990	1990-2000
Весь мир	...	5,3	3,7	2,9	2,4
Развитые страны	3,5	5,1	3,1	3,0	2,2
Развивающиеся страны	4,9	6,0	5,6	2,3	4,4
Бывшие социалистические страны Европы	4,9	6,7	5,4	1,8	-3,5

ОГНИ ЗЕМЛИ



Спасибо за внимание