



Государственное бюджетное профессиональное образовательное учреждение
Нижегородский Твернский колледж



Социально-экономическая характеристика Китая

Специальность 44.02.01 Дошкольное
образование

Выполнила Куртина К.А.
группа 144а курс 1
Руководитель Киселева Е.Н.

Нижний Новгород
2020 г.

Географическое положение



- материк Евразия
- западное побережье Тихого океана
- субрегион - Восточная Азия
- площадь - 9 596 961 км²

Рельеф

□ Более 67% – горы, нагорья и холмы



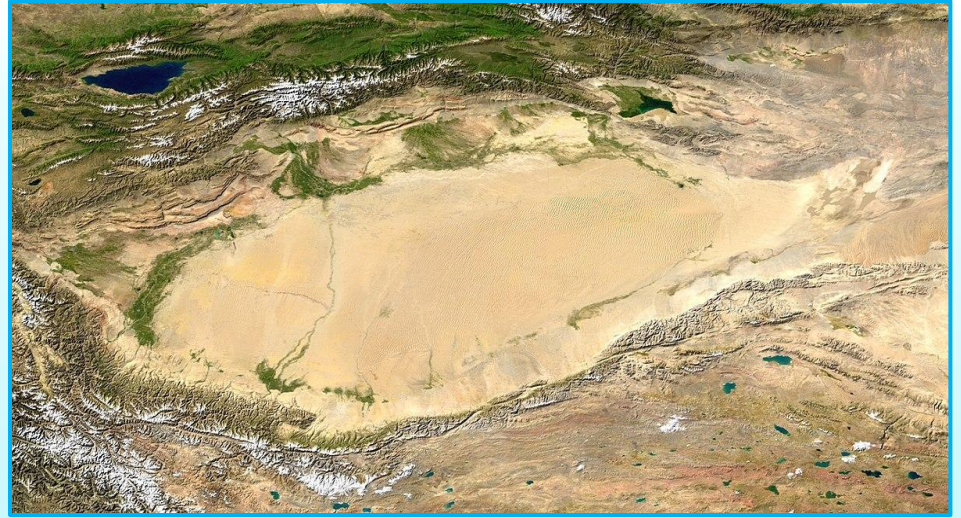
Физическая карта Китая

Рельеф



Тибетское нагорье

- Высота – 4877 м
- Площадь – 2,5 млн. км²



Таримская впадина

- Высота – 154 м ниже уровня моря

Рельеф



Великая китайская равнина



Маньчжурская равнина

- Аккумулятивные равнины – равнины, расположенные на пониженных участках плит и покрытые мощными толщами рыхлых осадочных пород

Тип правления

- парламентская республика
- Власть принадлежит Коммунистической Партии Китая



Си Цзиньпин

- Глава КНР – Си Цзиньпин
- высший орган власти – Всекитайское собрание народных представителей

Форма административно-территориального устройства

- унитарное государство
- территориальное деление:
 - провинции
 - автономные районы
 - специальные административные районы
 - города центрального подчинения

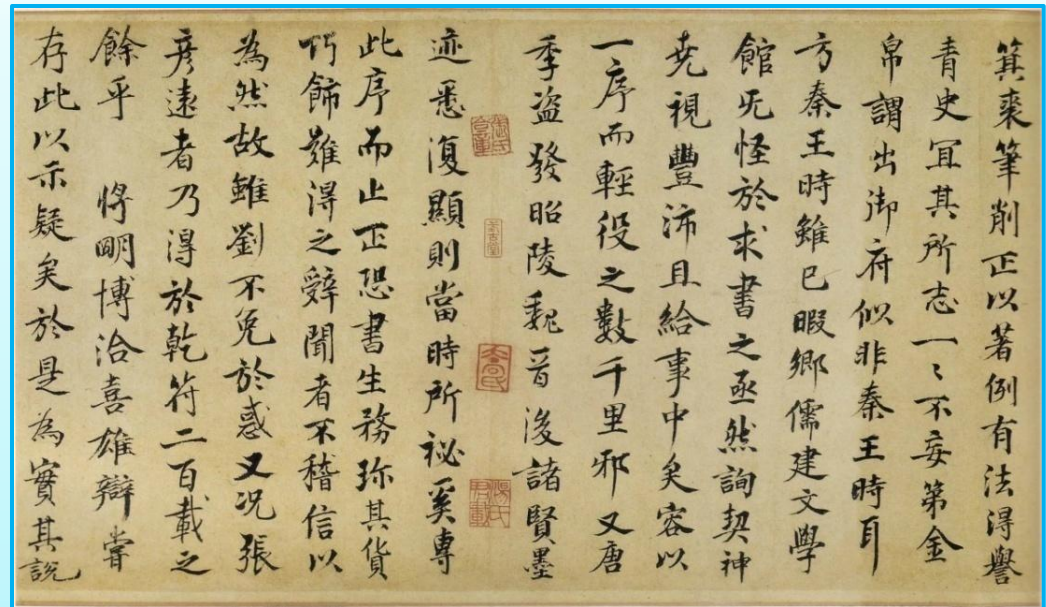


г.
Гонконг

Государственный язык

Государственный язык Китая - путунхуа

- Всего в Китае 10 диалектов (путунхуа, кантонский, маньчжурский и др.)
- общее число иероглифов в Китае около 50 тыс., используются 5 тыс.
- В Китае 236 языков.
- Распространены китайский, монгольский, тибетский, уйгурский и чжуанский языки



Шанхай

- Численность населения города – более 18 млн. человек
- Главный транспортный узел страны
- Самый большой промышленный, торговый и финансовый центр страны



Население

- численность населения Китая – 1 404 328 611 человек
- средняя плотность – 146 чел./км²
- городское население – 59,4%
- китайцы – 90%
- основная религия – конфуцианство
- другие религии:
 - буддизм
 - ислам
 - даонизм
 - христианство
- не исповедует никакой религии более 50% населения



статуя Конфуция в Китае

Демографическая политика

«Одна семья – один ребёнок»

- комитет по планированию деторождения
- поздний возраст вступления в брак
- ежемесячные доплаты за одного ребенка в семье



Урбанизация

- средний уровень урбанизации
- крупнейшие городские агломерации КНР:
 - Шанхай – 22 125 тыс. чел.
 - Гуанчжоу – 20 130 тыс. чел.
 - Пекин – 19 430 тыс. чел.
 - Шеньчжень – 13 195 тыс. чел.
 - Тяньцзинь – 13 135 тыс. чел.



г. Пекин

Доля городского населения – 59,4%

Природные ресурсы. Полезные ископаемые

- В северной части страны – месторождения угля.
- На северо-востоке страны на береговой линии – запасы нефти
- мировой лидер по добыче:
 - цинка
 - ртути
 - олова
 - свинца
 - молибдена
 - сурьмы
- В Южно-Китайском массиве самое большое на Земле месторождение вольфрама.



Энергетика



- Китай – самый крупный потребитель энергии в мире
- большая часть электроэнергии на ТЭС
- районы вблизи Шанхая и Гуанчжоу остро нуждаются в энергии.

Природные ресурсы. Лесные ресурсы



- Китай хорошо обеспечен лесными ресурсами
- Восточный и юго-восточный регионы – густые леса.
- В Китае растет немало редких и ценных пород деревьев: сумах, маховое дерево, тунг

Природные ресурсы. Водные ресурсы



р. Янцзы



р. Хуанхэ

- Страна богата водными ресурсами
- наиболее обеспечена восточная часть Китая
- Самые большие реки:
 - Янцзы
 - Хуанхэ
- в пустынных районах – артезианские воды

Промышленность. Машиностроение



судостроение



автомобилестроение

- Судостроение, авиастроение, автомобилестроение
- Крупнейшие центры машиностроения в Китае:
 - Шанхай
 - Гирин
 - Циндао
 - Харбин.



авиастроение

Промышленность. Химическая промышленность

□ Мировой лидер по производству синтетического аммиака, химических удобрений, серной кислоты, кальцинированной соды, резиновых шин и др.



Промышленность. Легкая промышленность

- Основные отрасли – текстильная и пищевая
- первое место в мире по экспорту одежды из хлопчатобумажных тканей
- Китай – крупный экспортер морепродуктов и рыбы, овощей и фруктов.
- с 19 века в стране развита чайная промышленность.



Сельское хозяйство

- первое место в мире по сельскохозяйственному производству
- производство риса, пшеницы, картофеля, томатов, чая, арахиса, ячменя и др.
- более 680 ферм по разведению черепах



выращивание риса




чайные плантации



сбор пшеницы

Транспорт

- Китай – мировой лидер в транспортной сфере
- Наиболее распространенный вид транспорта – железнодорожный
- Общая длина сети железных дорог в Китае – 112 000 км.
- маглев-поезд на магнитной левитации, движущийся по тридцатикилометровой маглев-трассе



высокоскоростная железная дорога



маглев-поезд

Транспорт



Каракорумское шоссе




Бирманская дорога

- Протяженность автомобильных дорог составляет более 4,2 млн. км.
- Правостороннее движение
- Автотранспорт непопулярен

Транспорт

- развит хорошо
- более 2000 портов, 130 – международные
- крупнейшие китайские порты:
- Шанхай
- Шеньчжень
- Нинбо-Чжоушань
- Циндао
- Гуанчжоу



Шанхай



Циндао

Участие в международном разделении труда

□ экспорт

□ импорт



Электроника



Текстиль



Мука и злаки



Молочные продукты



Мебель



Бытовая техника



Сахар



Мясные продукты



Химическая продукция



Автомобили



Одежда и обувь



Чай и кофе

□ Основные торговые партнеры: США, Япония, Россия, Саудовская Аравия, КНДР, Тайвань


Основные направления развития Китая

- передовые наукоемкие отрасли промышленности (биотехнологии, нанотехнологии и др.)
- сохранность окружающей среды и экономия энергии;
- подъем экономической активности
- связи с различными государствами мира
- интеграция Китая в мировую экономику



Вывод

- Китай – одна из ведущих держав мира
- мощная индустриальная страна со своей уникальной историей и культурой
- лидерская позиция по многим показателям среди других стран мира
- промышленная сверхдержава, стремящаяся к модернизации и совершенству



Источники информации

- **Коломиец А.В., Сафонов А.А.** География для колледжей, 2020г.
- **Лобжанидзе А.А., Горохов С.А.** География народов и религий, 2019г.
- **Солодовников А.Ю.** Социально-экономическая география зарубежной Азии, Австралии и Океании, 2020г.
- **Баранчиков Е.В., Горохов С.А.** География (для СПО), 2012г.