

# Великая Волга

Презентация


Ученика 4 класса

ЗАЙЦЕВА

ВИКТОРА

**ПРИЯТНОГО ПРОСМОТРА**



An aerial photograph showing a wide, winding river flowing through a vast, green landscape. The river meanders through rolling hills, lush green fields, and dense forests. The sky is overcast with soft, diffused light. In the distance, a large body of water, likely a reservoir or lake, is visible under a hazy sky. The overall scene is a beautiful representation of a natural river valley.

Волга – одна из самых больших рек в Европе. Ее исток **приходится** на Волдайскую возвышенность, находящуюся в области города Твери. Далее, протекая через 11 областей и 4 республики, Волга впадает в Каспийское море.



**С исторической точки зрения, впервые о реке Волге было сказано еще в 5 веке до нашей эры в трудах Геродота. Однако так считает лишь часть ученых, другая их половина склонна приписывать реке более раннее время появления. Есть и такие, кто считает Волгой реку, о которой говорил еще Диодор в 30 годы до н.э.**

**Большое значение Волга имела в осуществлении торговых связей. Так, именно благодаря этой реке, арабы смогли переправлять свое серебро в Скандинавию, а та предоставляла другим странам всевозможные ткани и металлы. Самый расцвет торговли по Волге пришелся на 17 век, когда Иван Грозный покорил Астрахань и Казань, что способствовало объединению всей речной системы Волги в руках российского государства. В военные годы Волжский речной путь также играл большое значение. Сохранилось это и по сей день.**





В составе Волжского бассейна насчитывается 151 тысяча водотоков, длина которых в общем счете равна 574 тысяч километров. Количество притоков к Волге равно 200, однако все они расположены до территории Камышено

Волга – одна из самых известных и больших рек всей Европы. Ее исток приходится на Волдайскую возвышенность, находящуюся в области города Твери. Далее, протекая через 11 областей и 4 республики, Волга впадает в Каспийское море.

Также важно помнить о том, что, условно, Волга имеет три части. Верхняя ее часть длится, начиная от истока, и заканчивая устьем реки Оки. Средняя Волга приходится на территорию, начиная от впадения Оки и заканчивая устьем Камы. Нижняя часть реки – от впадения Камы до устья

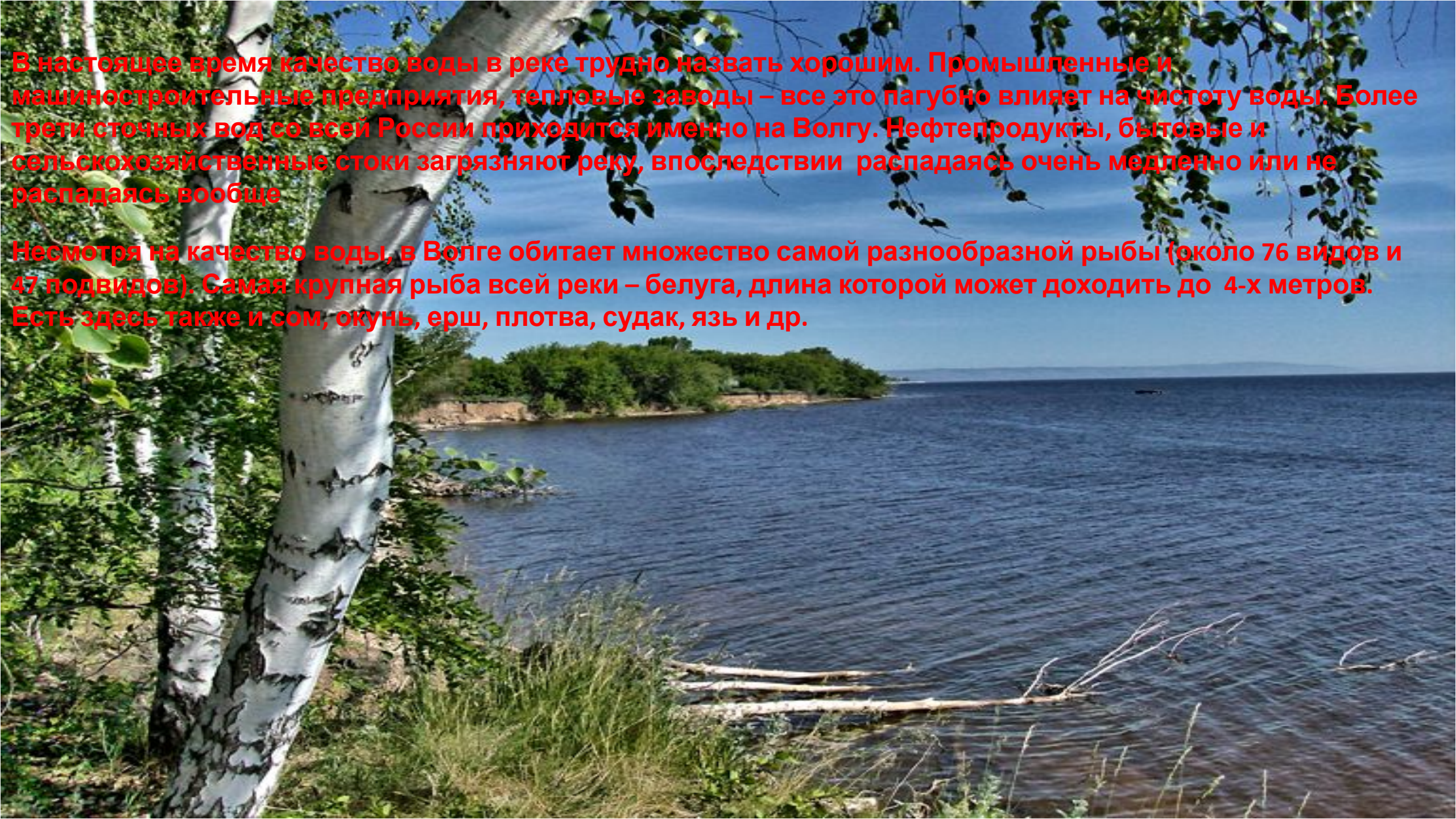
Нижняя часть Волги наиболее полноводна, что позволило создать на территории плотину Жигулевской ГЭС и построить Волжскую ГЭС. Здесь же расположено водохранилище Волгограда.





Волга очень большая





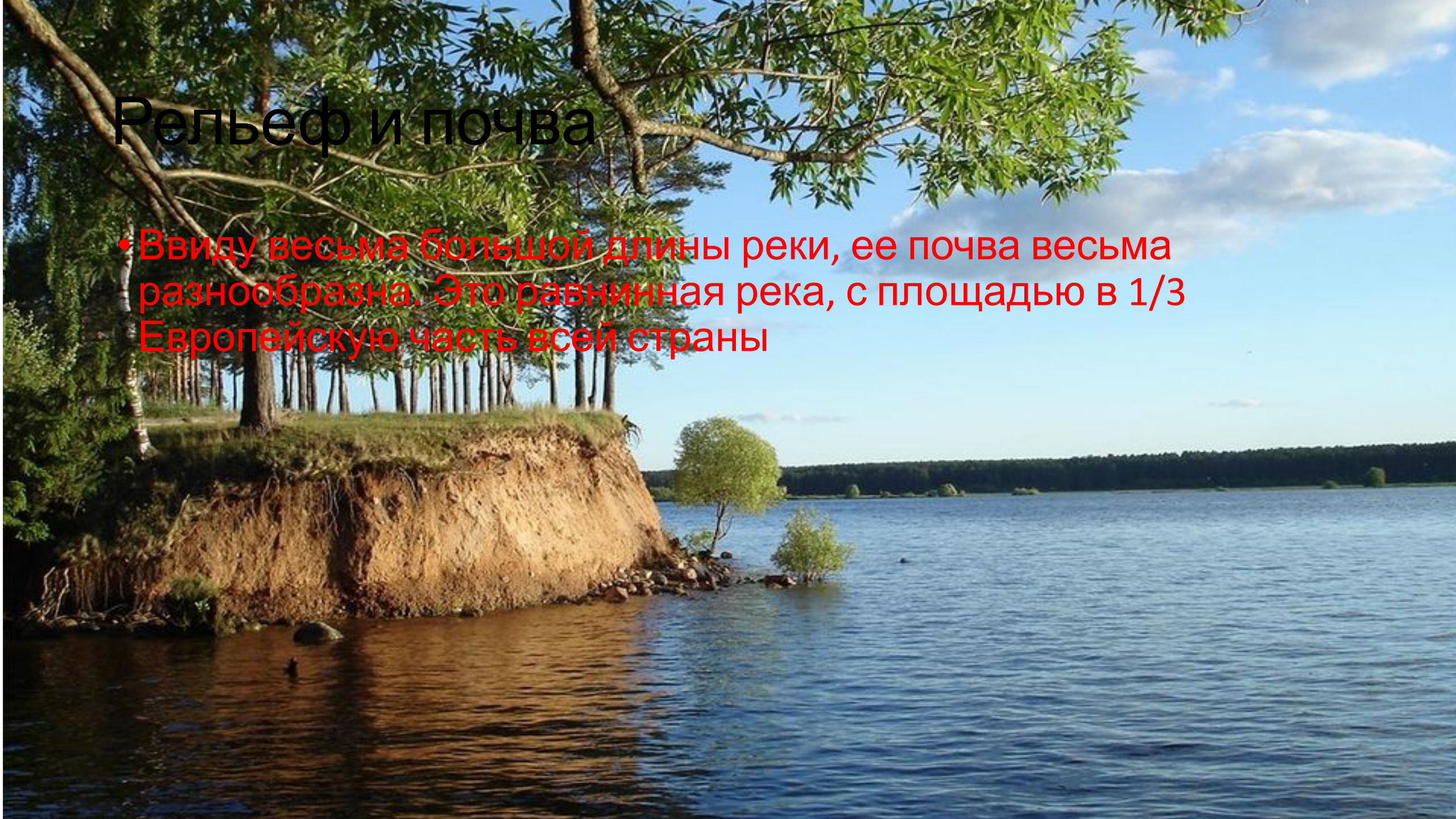
**В настоящее время качество воды в реке трудно назвать хорошим. Промышленные и машиностроительные предприятия, тепловые заводы – все это пагубно влияет на чистоту воды. Более трети сточных вод со всей России приходится именно на Волгу. Нефтепродукты, бытовые и сельскохозяйственные стоки загрязняют реку, впоследствии распадаясь очень медленно или не распадаясь вообще**

**Несмотря на качество воды, в Волге обитает множество самой разнообразной рыбы (около 76 видов и 47 подвигов). Самая крупная рыба всей реки – белуга, длина которой может достигать до 4-х метров. Есть здесь также и сом, окунь, ерш, плотва, судак, язь и др.**



# Рельеф и почва

- Ввиду весьма большой длины реки, ее почва весьма разнообразна. Это равнинная река, с площадью в 1/3 Европейскую часть всей страны





СПАСИБО ЗА ПРОСМОТР



**ИСТОЧЬНИК :**

**<http://interesting-information.ru/2015/03/reka-volga-kratkaya-information>**