

Я живу в России

Выполнила: ученица 5-е класса
Шуткина Диана
Классный руководитель:
Сентемова Екатерина Леонидовна






Россия расположена в Восточной Европе и Северной Азии.
Омывается тремя океанами:

Наш президент
Российской
Федерации

Владимир
Владимиров
ич Путин



Символы Российской Федерации



Столица России -

Город Москва является столицей Российской Федерации и административным центром Московской области.

Москва

Это крупнейший в стране политический, экономический, научный и культурный центр, имеющий важное мировое значение.



Кремль



Храм Христа Спасителя

<http://msu.mos.ru>



*Московский
государственный
университет
имени М.В. Ломоносова*

*Российская государственная
библиотека*




Вторая столица России - Санкт -

Петербург




Дворцовая
площадь



Исаакиевский
собор



Москва




Г
О
Р
О
Д
А
-
М
И
Л
Л
И
О
Н
Е
Р
Ы

Новосибирск



Екатеринбург



Санкт-Петербург



Нижний Новгород



Самара



Мы, с ребятами нашего класса обязательно там побываем

Озера России

**В России находятся два из 18 крупнейших озер мира:
Байкал и Ладожское озеро.**



Озеро БАЙКАЛ находится на юге Восточной Сибири.

Длина озера 636 км, ширина 81 км.

**Байкал – самое глубокое озеро в мире, его максимальная
глубина 1637 м, средняя глубина - 730 м.**

В озере находится 20% мировых запасов пресных вод.

Горы России


Одну треть территории России занимают горы.



ЭЛЬБРУС (5642м.) – самая высокая гора не только Кавказских гор, но и всей России.

Реки России

На территории страны около 120 тыс. рек длиной более 10 км.



ЕНИСЕЙ – самая многоводная река России.
Его годовой сток в устье составляет 624 куб. км. воды.
Затем следуют реки: Лена, Обь, Амур, Волга.

Полезные ископаемые России

Россия одна из немногих стран мира, на территории которой имеются все виды полезных ископаемых.



Ведется добыча таких, как нефть, газ, уголь, руды черных и цветных металлов, редких и драгоценных металлов, алмазов.

Россия

И для меня бы не было России,
Без маленькой удмуртии моей




Удмуртия

4 ноября 1920 года
Удмуртия получила
автономию

4 ноября
День Республики



Флаг УР



Чёрный цвет – символ земли и стабильности



Красный – цвет солнца и символ жизни



Белый – символ космоса и чистоты
нравственных устоев

**Восьмиконечный знак-оберег по преданию
оберегает человека от несчастий**

Герб УР



**Чёрный цвет -
символ земли и
стабильности**



**Красный цвет –
цвет солнца и
символ жизни**



**Белый цвет –
символ космоса и
чистоты нравственных
устоев**



**Образ белого лебедя – символ
возрождения, мудрости, мужества и совершенства**

На территории Удмуртии более 7 000 родников



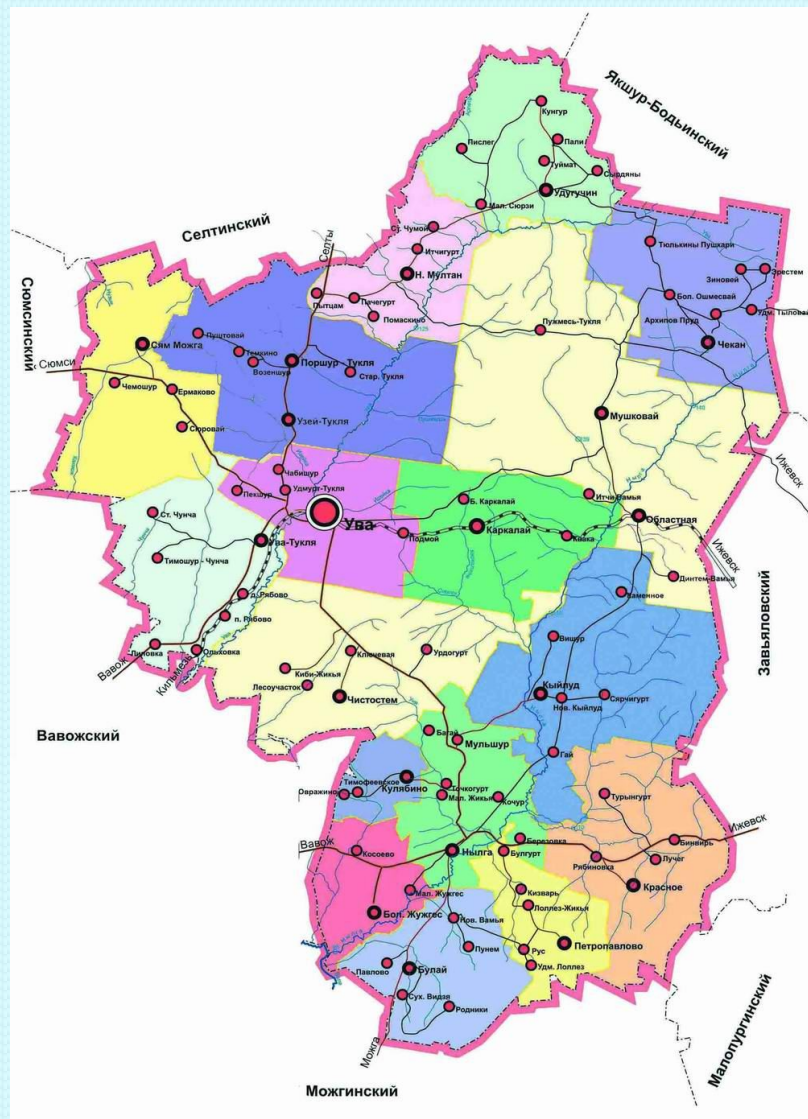


Поэты, воспевая Удмуртию,
Сравнивают её с италмасом:
«Ты в ярком букете российском
Цветок золотой - италмас»
Олег Поскрёбышев

Дорогая

МОЯ

глубинка...



Символы Увинского района



Эмблема муниципального образования является символом муниципального образования "Увинский район".

Эмблема имеет форму прямоугольного щита. В верхней части, на голубом фоне, олицетворяющем небо, воздух, прямо посередине изображен колос - символ земледелия, символ сельского хозяйства.

За колосом симметрично расположена дисковая пила в виде поперечного разреза дерева, порез которого образуют зубья пилы, все это золотистого цвета.


В верхних углах эмблемы в виде звездочек элемент удмуртского орнамента, который изображен на флаге Удмуртской Республики.

Пила и колос перекрываются дугообразной лентой с названием района. Цвет ленты соответствует цветам флага Удмуртской Республики.

Ниже ленты на зеленом фоне - символ земли, указан год образования района и три елочки.

Сама форма эмблемы, изображенные на ней пила и елочки созвучны с эмблемой поселка Ува.

Эти две эмблемы неразрывно связаны одна с другой".



Семь белых concentрических колец символизируют образно спил дерева с годовыми кольцами. Цифра семь управляет временем и пространством. Это знак духовной полноты и гармонии. Энергия белых окружностей в символике Увинского района, имеющая центральную точку в форме капли, ассоциируется с удмуртским соляным знаком «Питыри», увинской лечебной водой, этимологией названия Ува, экологией, здоровьем и образует широко разветвлённую область символических и эмблематических ассоциаций: воплощение проявления божественных потенций, развития и расширения, предметную соотнесённость с колесом, разрешения всех возможностей в существовании. Если капля - точка, откуда берёт начало движение, и, в более широком смысле, сама жизнь, то круг и окружность - это «развитие» центральной точки, расширение во всех смыслах, цикличное повторение времён года, жизни, дня, ночи и т. д.

Круговорот жизни, круговорот воды, временной цикл, соляные циклы, или цикличное движение, непрерывное развитие, завершение, исполнение, мужская сила, женственный и материнский принцип, душа.


Вырубной крест в вольной части герба Увинского района - это «Шудо кизили» - Счастливая звезда, оберег от невзгод и несчастий, символизирует принадлежность Увинского района Удмуртской Республике.

Белый цвет символизирует чистоту, невинность, непорочность, мудрость правдивость, благородство, откровенность, надежду.

Лазоревый цвет символизирует истину, верность, целомудрие и правосудие. Это символ божественного, непостижимого и чудесного.



Увинский район



*Головин
Владимир
Анатольевич*

Глава
муниципального
образования

Районная панорама



Будущее России-это МЫ!!!



Увинская школа №2





Берегите Россию-
Нет России другой.
Берегите ее тишину и покой.
Это небо и солнце,
Этот хлеб на столе.
И родное оконце.
В позабытом селе...
Берегите Россию-
Без нее нам не жить.



Берегите ее, чтобы вечно ей быть!

