



# Достопримечательности Оренбургской области



# Достопримечательности Оренбургской области

- Ириклинское [водохранилище](#)
- [Саракташ](#)
- Кувандыкская [сказка](#)
- [Песок](#), соль и мел
- Пуховые [платки](#)
- [Река](#) Губерля
- [Сырт](#) для всех
- Месть [императрицы](#)
- [Притяжение](#) гор
- [Энергетика](#) степи
- Пономарёвский [источник](#)
- Бузулукский [бор](#)
- [Аксаковские](#) места



## Ириклинское водохранилище



Ириклинское водохранилище — водохранилище на реке Урал в Оренбургской области России. Объём воды — 3,257 км<sup>3</sup>. [источник не указан 57 дней] Площадь поверхности — 260 км<sup>2</sup>. [источник не указан 57 дней] Площадь водосборного бассейна — 36 км.

Водоохранилище было создано путём строительства плотины Ириклинской ГЭС. Целью создания Ириклинского гидроузла было регулирование стока реки Урал для обеспечения гарантированного водоснабжения промышленных предприятий и населённых пунктов. В связи с заполнением водохранилища на новые места были перемещены 22 населённых пункта.

Водоохранилище является крупнейшим водоёмом Южного Урала.



Великолепный храмовый комплекс –  
Свято-Троицкая Обитель Милосердия –  
результат подвижничества  
отца Николая (Стремокого).



# Саракташ



Музей  
деревянного  
зодчества под  
открытым  
небом

На Красной горке



## Кувандыкские горы



Холмистое берёзовое редколесье



## Кзыладырское карстовое поле



Загадочное сооружение на краю  
Кзыладырского поля



Озёрный грот Голубиный на  
Кзыладырском поле



Причудливые горы в окрестностях с.   
Акчура



## Озеро Развал



Высокая концентрация соли в озере Развал позволяет спокойно лежать на его поверхности

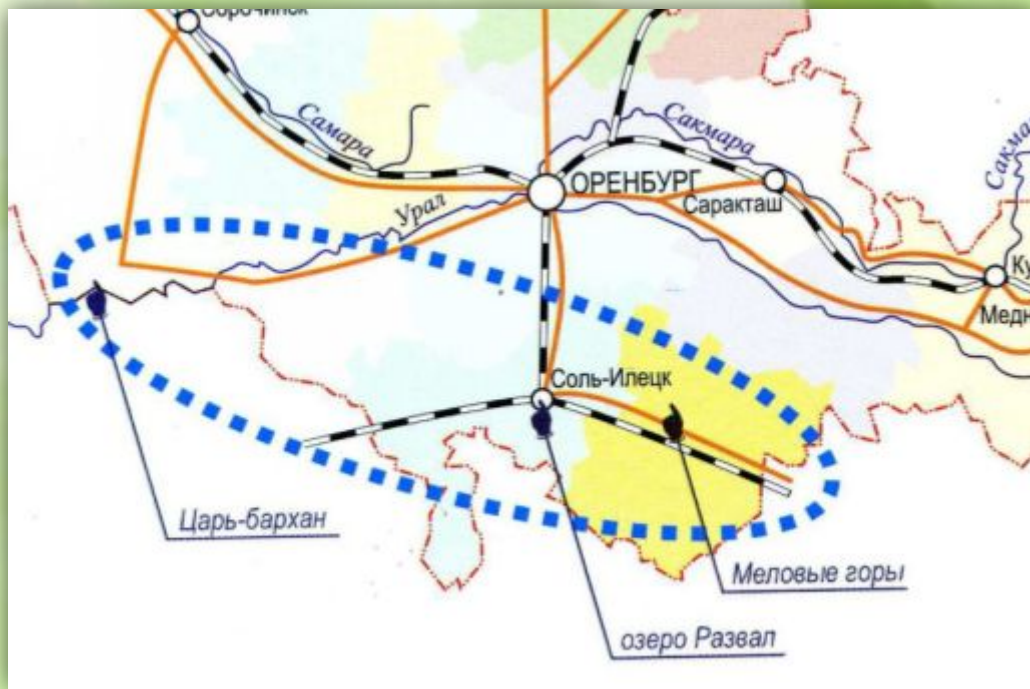
## Царь-бархан



Памятник природы овраг Блюменталь (Красные горы)

## Меловые горы





Змеиняя Гора



Окрестности могилы Хана (Змеиной горы)



# Пономарёвский источник

Характеристика природного объекта: выход мощных сероводородных вод представляют собой большую воронку размером 8-7 м, глубиной 6 м, треугольной формы. Выход очень бурный, не замерзает в самые суровые зимы. Вода идеально чистая. Температура летом до  $+10^{\circ}\text{C}$ , зимой  $+4^{\circ}\text{C}$ . резкий сероводородный запах, но в озере неплохо растут водоросли. Вода выходит из озера в виде ручья длиной 500 м, который впадает в р. Дема.



Пономарёвский источник

Ратчинские горы



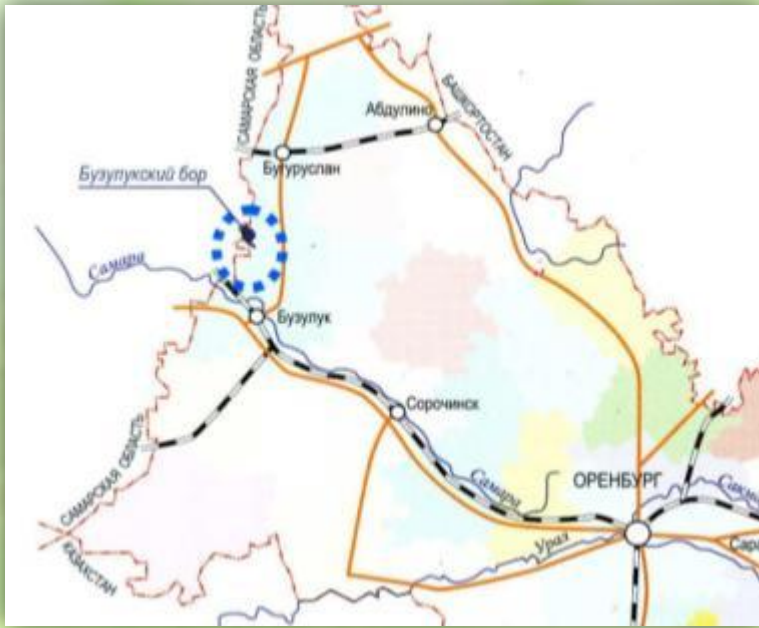
Озерко над Пономарёвским сероводородным источником





## Бузулукский бор

Бузулу́кский бор — островной массив соснового (преимущественно) леса на границе Самарской и Оренбургской областей России, среди степей Заволжья и Предуралья. Расположен в 15 км к северу от города Бузулук в обширной приречной котловине, имеющей глубину 100—150 метров (в районе реки Боровки). Площадь бора — 1067,88 км<sup>2</sup>. Входит в состав национального парка «Бузулукский бор». В Бузулукском бору река Черталык впадает в Боровку.



# Аксаковские Места



В Оренбургской области находится один из двух уральских музеев, посвященных известному русскому писателю – Сергею Тимофеевичу Аксакову. Музей-заповедник расположен в селе Аксаково, которое ранее называлось Знаменским – по названию местной церкви.



# Гора Медвежий Лоб



Святые пещеры



Логачёвские овраги

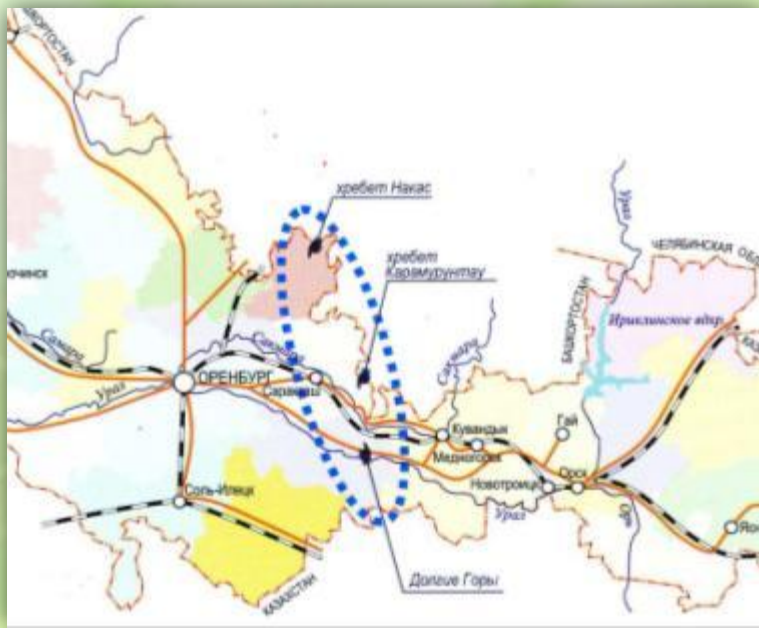


# Урал

Ура́л (до 1775 года — Я́йк; башк. Яйыҡ (инф.), каз. Жайық) — река в Восточной Европе, протекает по территории России и Казахстана, впадает в Каспийское море. Является третьей по протяжённости рекой Европы, уступает по этому показателю только Волге и Дунаю. Длина — 2428 км. Площадь бассейна — 231 000



# Хребет Накас

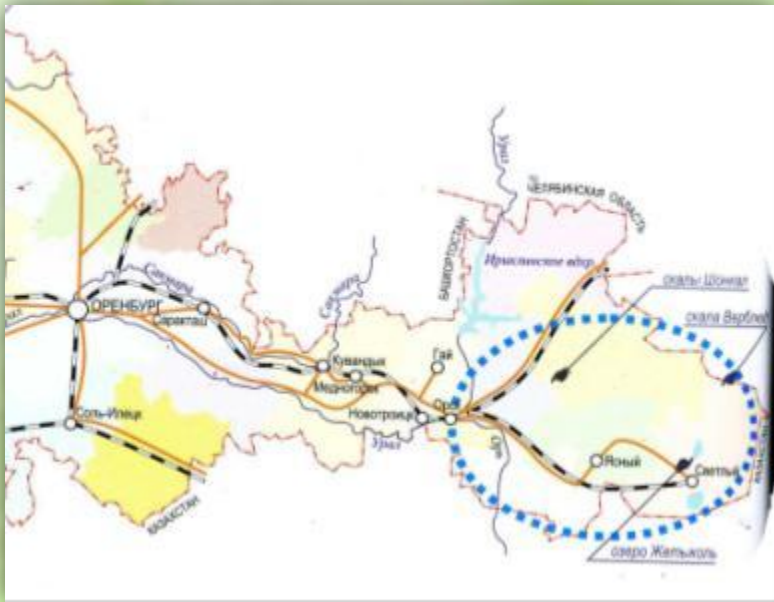


Долгие Горы



Хребет Карамурунтау





Скала Верблюд



Озеро Жетыколь



Скалы Шонкал





# Белошапка

— село в Гайском районе  
Оренбургской области



# Река Губерля

Губерля — река в Оренбургской области России, правый приток реки Урал. Длина реки — 111 км. Площадь бассейна — 2410 км<sup>2</sup>. Берёт начало с Саринского плато. Исток расположен между сёлами Поим и Оноприеновка, в 6 км выше села Карагай-Покровка, высота истока — около 480 м над уровнем моря.

