

Политическая карта мира

Политическая карта мира

- — географическая карта, отражающая страны мира, их форму правления и государственного устройства.



Политическая карта отражает главные политико-географические изменения: образования новых независимых государств, перемену их статуса, слияние и разделение государств, утраты либо приобретение суверенитета, изменение площади государств, замену их столиц, изменение названия государств и столиц, перемену форм государственного правления и т. д.

Изменения на политической карте

- **КОЛИЧЕСТВЕННЫЕ** — связаны с изменениями территории государства
- **КАЧЕСТВЕННЫЕ** — приобретение суверенитета, введение нового государственного устройства, образование союзов и др.

Изменения на политической карте мира

Количественные

Присоединение вновь открытых земель (в прошлом)

Территориальные приобретения или потери вследствие войн

Объединение или распад государств

Добровольные уступки (или обмен) странами участков суши

Отвоевание суши у моря (намыв территории)

Качественные

Историческая смена общественно-экономических формаций

Приобретение страной политического суверенитета

Введение новых форм государственного устройства

Образование межгосударственных союзов и организаций

Появление и исчезновение на планете «горячих точек» — очагов межгосударственных конфликтных ситуаций



Формирование политической карты

ПЕРИОДЫ:

- Древний (до V в.)
- Средневековый (V – XV вв.)
- Новый (конец XV – начало XX вв.)
- Новейший (XX вв.)
- Современный (конец XX – начало XXI)

ЭТАПЫ ФОРМИРОВАНИЯ ПОЛИТИЧЕСКОЙ КАРТЫ МИРА

Древний (до V в. н. э.)

образование и крушение первых государств – Древнего Египта, Древней Греции, Древнего Рима.

Средневековый (до V в. – XV в.)

образование внутреннего рынка, расширение внешних связей и войн с целью захвата новых земель. Существовали государства – Византия, Киевская Русь, Священная Римская империя, Королевство Англия, ВКЛ, Московское государство.



Новый (XV в. – 1918 г.)

- **Великие географические открытия – испанская и португальская экспансия**
 - 1420-е гг. – первые колониальные захваты Португалии: Мадейра, Азорские острова**
 - 1492 г. - открытие Колумбом Америки**
 - 1498 г. – плавание Васко да Гама**
 - 1499 – 1504 гг. – путешествия Америго Веспуччи**
 - 1519 – 1522 гг. - кругосветное путешествие Магеллана**
 - 1771 – 1773 гг. – открытие Куком Австралии**
- **Капитализм – наибольшими колониями владели Великобритания, Франция, Германия, Бельгия, Португалия, Нидерланды, США.**



Новейший (1918 г. – до наших дней)

- Окончание первой мировой войны (1914 г. – 1918 г.) – по Версальскому мировому договору Германия передавала:
 - Возвращала Франции Эльзас и Лотарингию
 - Польше – Познань, южную часть Верхней Силезии
 - Чехословакии – часть Верхней Силезии
 - Колонии Германии были поделены между главными державами – победительницами: Германская Восточная Африка – Танганьика (Великобритании), Тоголенд и Камерун (поделены между Великобританией и Францией), Намибия (Южно-Африканскому союзу), Руанда-Урунди (Бельгии).
 - Германская часть Новой Гвинеи - Австралии, Каролинские, Маршалловы и Марианские острова - Японии
 - Распад Австро-Венгрии (образовались Австрия, Венгрия, Чехословакия, Королевство сербов, хорватов, словенцев), Галиция передана Польше, Трансильвания и восток Баната – Румынии, Югославии – Хорватия, западная часть Баната.
- Распалась Османская империя на Турцию и ряд государств на Аравийском полуострове
- Революция 1917 г. – образование СССР, получили независимость Финляндия, Латвия, Литва, Эстония, Польша



□ **Современные изменения:**

- Распад СССР в 1991 году на 15 государств – Россия, Беларусь, Украина, Молдова, Литва, Латвия, Эстония, Азербайджан, Армения, Грузия, Казахстан, Узбекистан, Кыргызстан, Таджикистан, Туркменистан.

- Образование СНГ - Россия, Беларусь, Украина, Молдова, Азербайджан, Армения, Грузия, Казахстан, Узбекистан, Кыргызстан, Таджикистан, Туркменистан.

- 1989 – 1990 гг. – распад социалистической системы в Восточной Европе

- В 1990 г. объединение ГДР и ФРГ в одно государство

Распад Югославии на пять государств – Словения, Босния и Герцеговина, Македония, Хорватия, Югославия (Сербия и Черногория)

- Распад в 1993 г. Чехословакии на Чехию и Словакию.

• 2014 г. Присоединение Крыма России



**Государство –
главный объект
политической карты.**

Территория и границы государства

- **ТЕРРИТОРИЯ ГОСУДАРСТВА** – часть земного шара, находящаяся под суверенитетом определенной страны.

- **Государственная граница – линии**
определяющие пределы
государственной территории

- **Сухопутная**

- **Водная**

- **Воздушная**

Территория государства:

- **Суша** с недрами, воды и воздушное пространство над ними
- **Острова**
 - **Анклавы** – удаленные от основной территории участки, окруженные территорией других государств.
 - **Полуанклав** – анклав, имеющий выход к морю

Водная территория

- Внутренние воды суши
(реки, озера и др.)
- Внутренние морские воды
(воды портов, заливов и т.п.)
– 12 морских миль
- Территориальные воды (12 морских миль = 22,2 км)

КЛАССИФИКАЦИЯ СТРАН МИРА.

КЛАССИФИКАЦИЯ ПО РАЗМЕРАМ ТЕРРИТОРИИ: ГИГАНТЫ; СРЕДНИЕ; МИКРОГ-ВА

Гиганты:

1. Россия
2. Канада
3. Китай
4. США
5. Бразилия
6. Австралия
7. Индия
8. Аргентина
9. Казахстан
10. Судан

Государства - «карлики»

Андорра, Лихтенштейн, Монако, Ватикан, Маврикий, Барбадос, Науру и др.

ПО ЧИСЛЕННОСТИ НАСЕЛЕНИЯ

Страны	Численность
1. Китай	1374
2. Индия	1283
3. США	322
4. Индонезия	252
5. Бразилия	205
6. Пакистан	192
7. Нигерия	173
8. Бангладеш	158
9. Россия	146

КЛАССИФИКАЦИЯ СТРАН ПО ГЕОГРАФИЧЕСКОМУ ПОЛОЖЕНИЮ

страны-архипелаги
(Япония)



островные
(Куба)



полуостровные
(Италия)

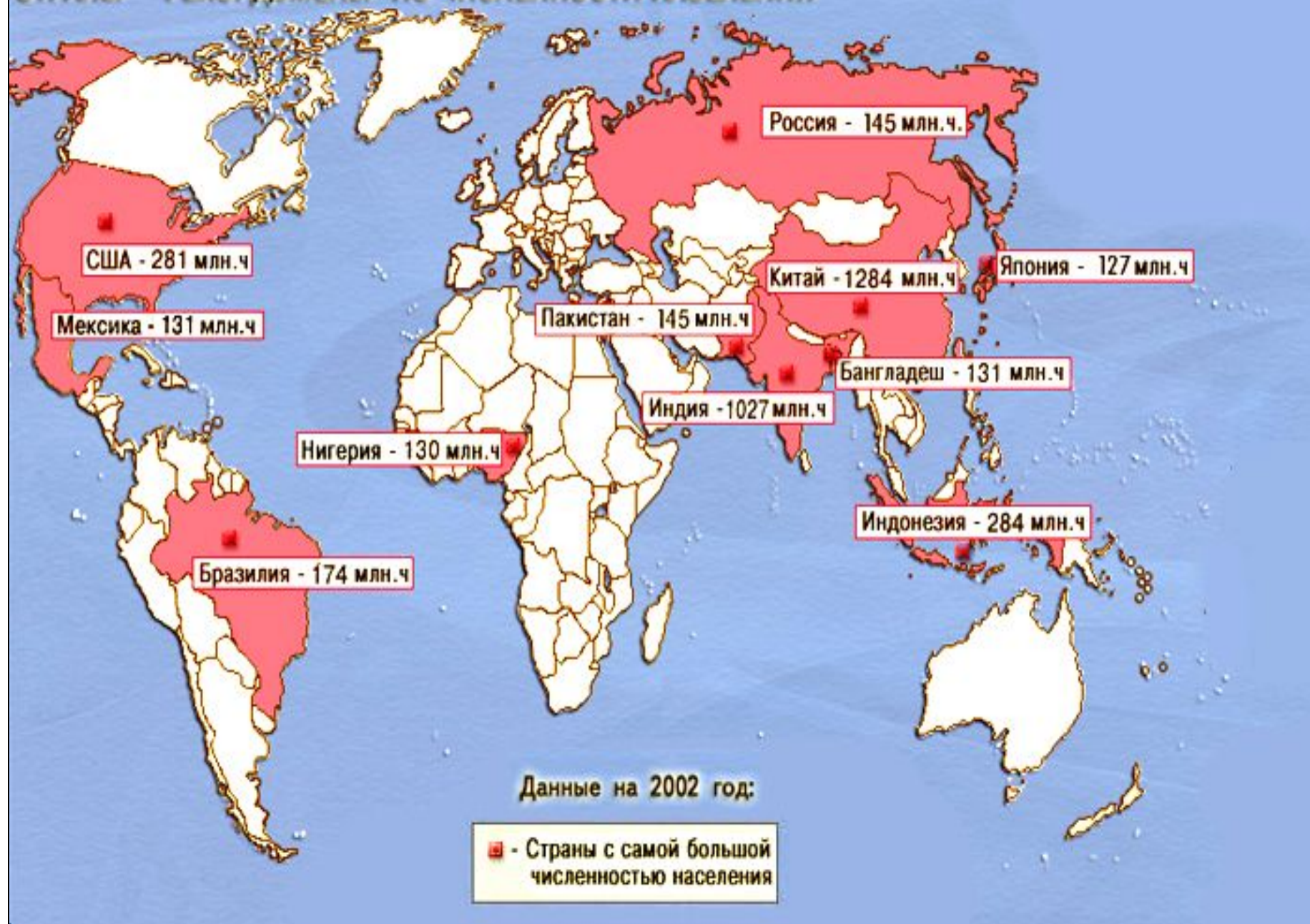


приморские
(Франция)



не имеющие
выхода к морю
(Словакия)

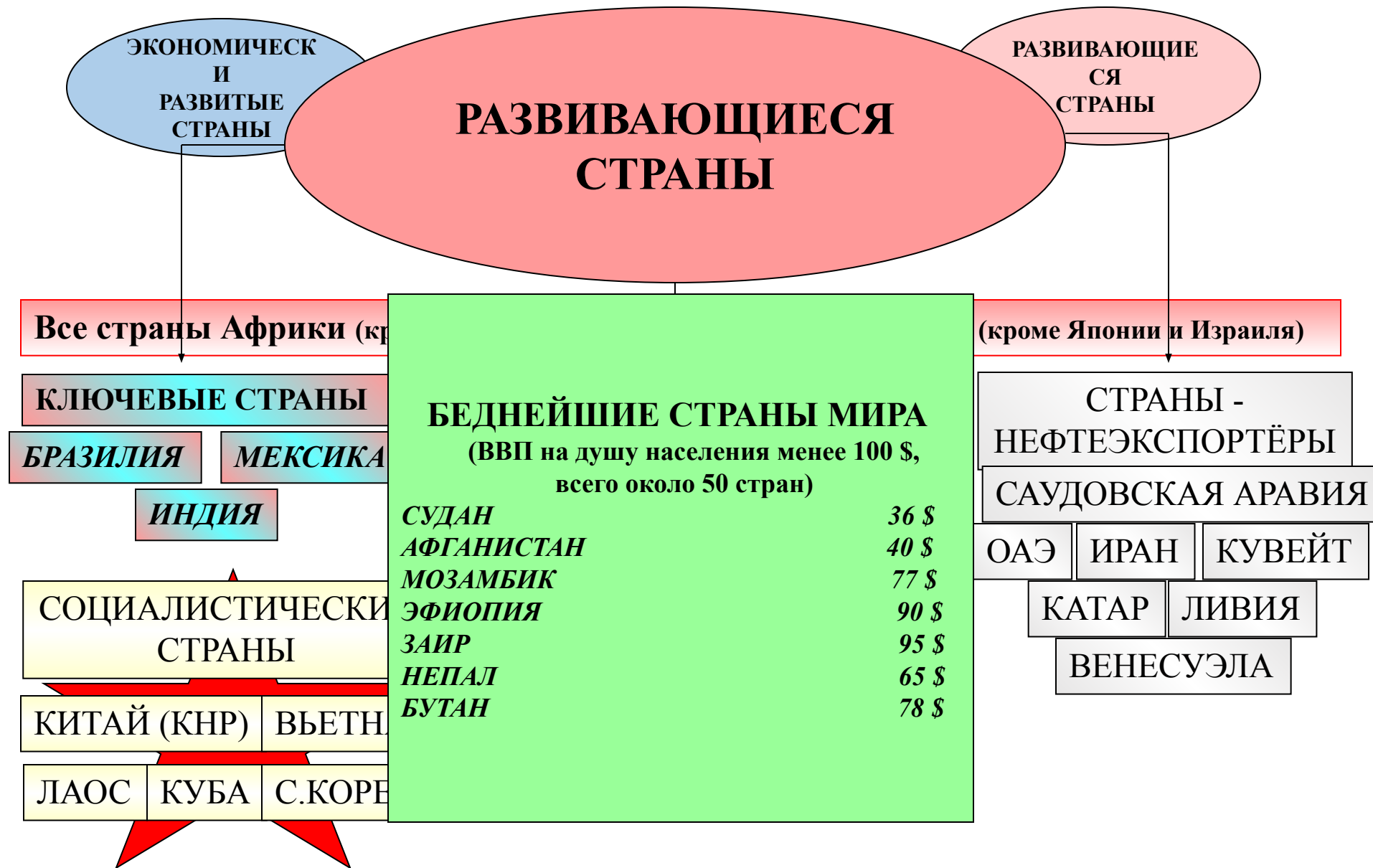
СТРАНЫ - "РЕКОРДСМЕНЫ" ПО ЧИСЛЕННОСТИ НАСЕЛЕНИЯ



КЛАССИФИКАЦИЯ СТРАН ПО УРОВНЮ СОЦИАЛЬНО-ЭКОНОМИЧЕСКОГО РАЗВИТИЯ



КЛАССИФИКАЦИЯ СТРАН ПО УРОВНЮ СОЦИАЛЬНО-ЭКОНОМИЧЕСКОГО РАЗВИТИЯ



СТАТУС НЕЗАВИСИМЫХ ГОСУДАРСТВ

монархии



республики



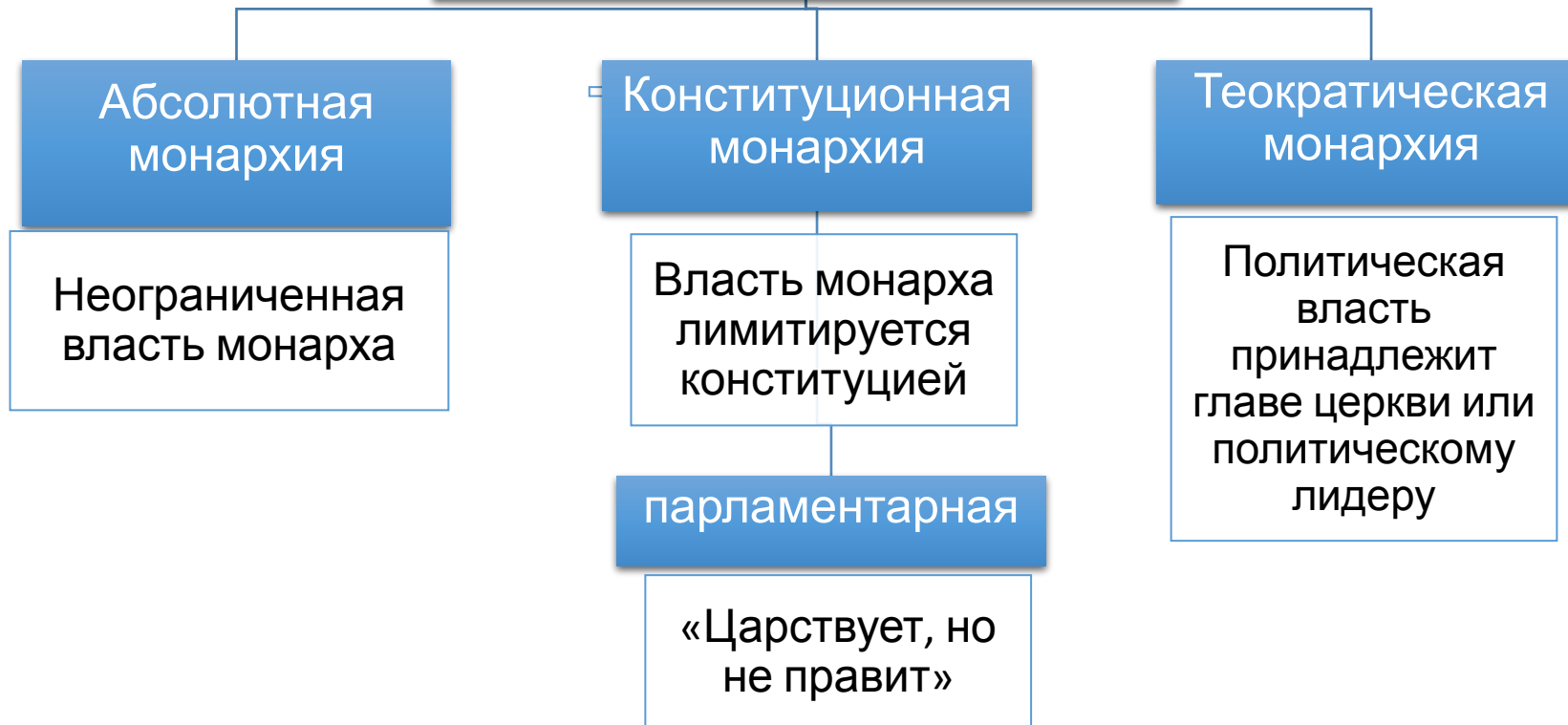
конфедерац
ия

Монархия

это форма правления, при которой верховная государственная власть частично или полностью принадлежит одному лицу — монарху (королю, царю, императору, герцогу, эрцгерцогу, султану, эмиру, хану, фараону и т. д.) и, как правило, передаётся по наследству.



Виды монархий



Монархии - 31

• ОКЕАНИЯ - 2

• АФРИКА - 3

• АЗИЯ - 14

• ЕВРОПА - 12

Республика

форма государственного правления, при которой высшая государственная власть принадлежит выбранным на определенный срок органам власти.



Виды республик

Парламентская республика

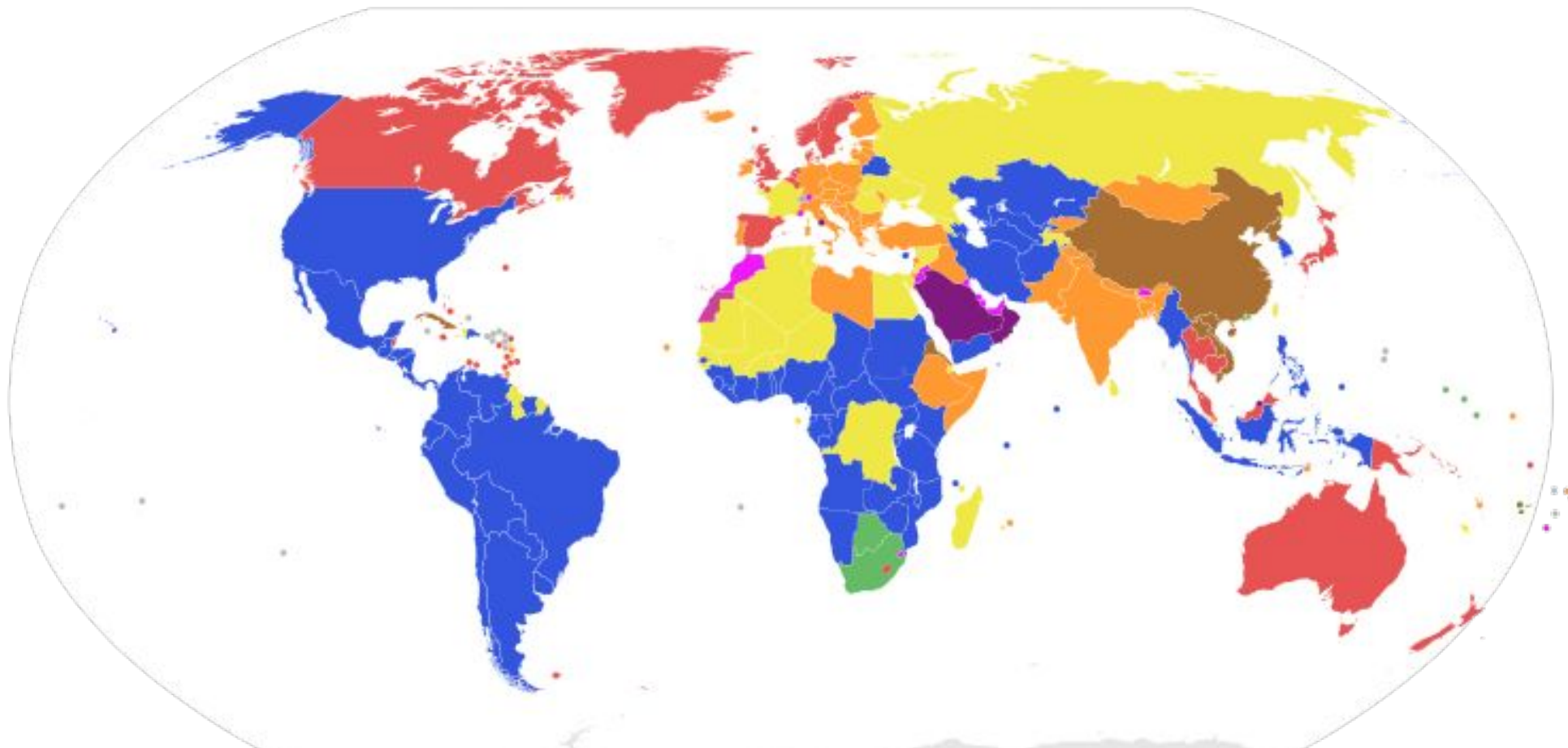
Власть в большинстве сосредоточена в парламенте, парламент формирует правительство

Президентская республика

Значительная роль президента в системе государственных органов, президент формирует правительство

Смешанная республика

Ни президенту, ни парламенту не принадлежит монополия в вопросе формирования правительства




Синий – президентская республика, **зеленый** – президентская республика, если исполнительная власть президента ограничена парламентом, **оранжевый** – парламентская республика, **желтый** – смешанная республика, **красный** – парламентарные конституционные монархии, **розовый** – дуалистические конституционные монархии, **фиолетовый** - абсолютные монархии, **коричневый** - республики, в которых ведущая роль принадлежит одной партии

ТИПЫ ГОСУДАРСТВЕННОГО УСТРОЙСТВА



Унитарное
государство



Федеративное
государство



Унитарное государство

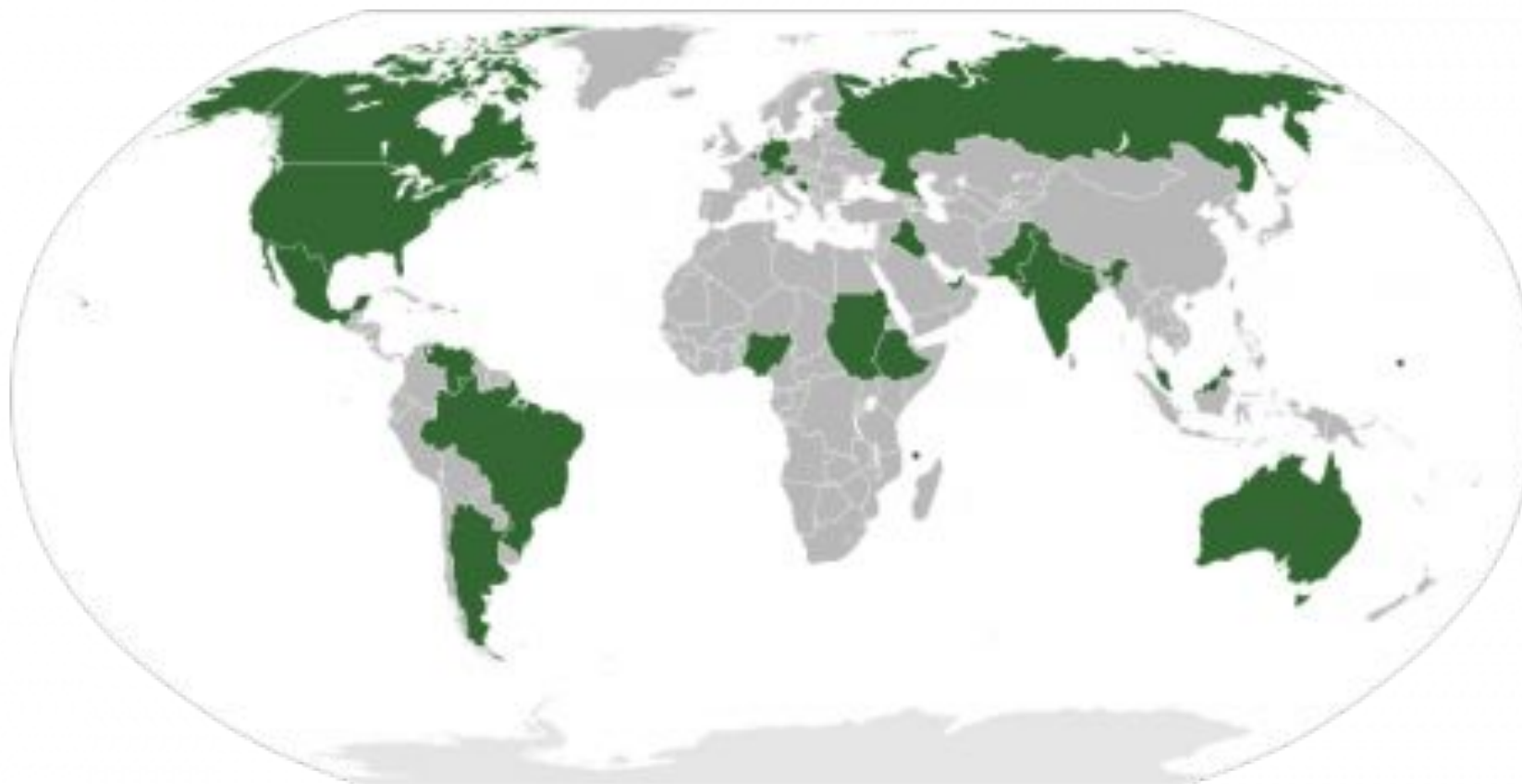
Форма государственного устройства, при которой страна не имеет в своем составе автономий и располагает одной конституцией



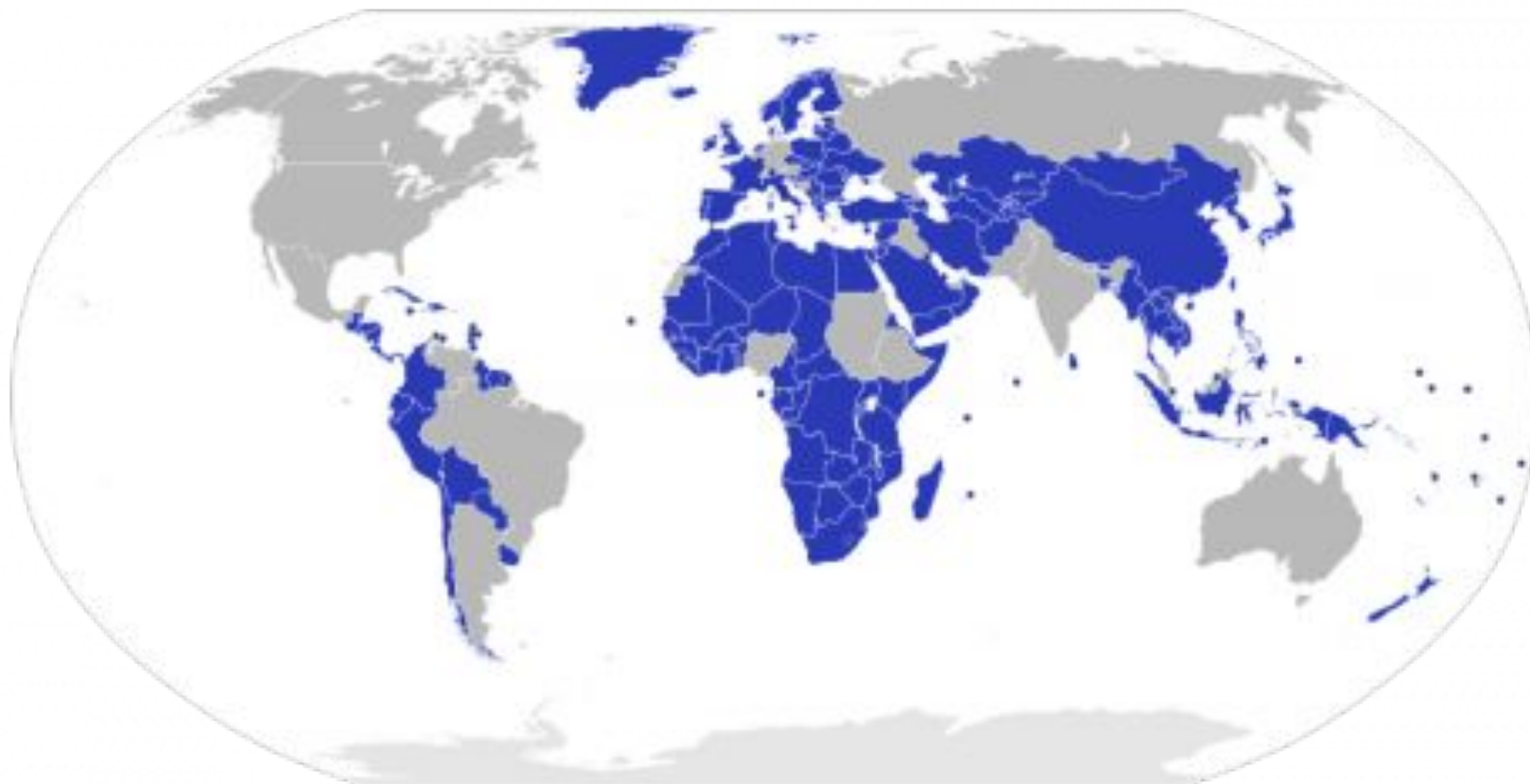
Федеративное государство

Форма государственного устройства, при которой отдельные территориальные единицы, составляющие государство, обладают определенной юридической и политической самостоятельностью

Федерации



Унитарные государства



Конфедера ция

***Временный юридический союз
суверенных государств,
созданный для обеспечения
общих интересов.***

Швейцария

Практическая работа

№1