

ТУРИСТСКИЙ ПАСПОРТ УСТЬ-КАТАВСКОГО РАЙОНА



ОГЛАВЛЕНИЕ



ИСТОРИЯ

г. Усть-Катав основан в 1758 г.

Усть-Катав уходит своими корнями в горнозаводское прошлое: сначала здесь была лесопильная мельница, затем небольшой железоделательный завод.

Основатели завода симбирские купцы братья Иван и Яков Борисовичи Твердышевы и Иван Семёнович Мясников. Крутой поворот в истории произошел, когда в Усть-Катав добралась Самаро-Златоустовская железная дорога, а сам завод был продан одному из бельгийских акционерных обществ.

Иностранный инвестор взялся за дело серьезно – и, пользуясь перспективами Транссибирской железной дороги, преобразовал завод в вагоностроительный.

Это решение оказалось судьбоносным. Усть-Катавский вагоностроительный завод набирал стремительные обороты. После войны на нем велись разработки для оборонного комплекса и космической техники, а в гражданском секторе завод прославился своими трамваями, которые можно встретить во многих российских городах, в том числе в Челябинске и Златоусте.

РАСПОЛОЖЕНИЕ И АДМИНИСТРАТИВНЫЙ СОСТАВ

Усть-Катавский городской округ находится в западной части Челябинской области. Это территория западного склона уральских гор площадью 67502 га., расположена в устье рек Катав и Юрюзань. В состав территории городского округа входит г. Усть-Катав, территории населенных пунктов: пос. Малый Бердяш, пос. ж/д ст. Усть-Катав, пос. ж/д ст. Минка, с. Минка, с. Тюбеляс, д. Вергаза, пос. Верхняя Лука, пос. Кочкари, пос. Сулуяновский. Городской округ граничит с республикой Башкортостан, расположен на пересечении транспортных путей, идущих с запада на Восток. По территории округа проходят автомагистраль М5 и Южно-Уральская железная дорога, являющаяся веткой Транссибирской магистрали. Расстояние до областного центра г. Челябинска 275 км. Площадь земель в границах Усть-Катавского городского округа составляет 67502 га



КЛИМАТ

Климат Усть-Катава, как и всей Челябинской области, определяется положением ее в центре евро-азиатского материка, большим удалением от морей и океанов. На формирование климата существенное влияние оказывают Уральские горы, которые создают препятствие на пути движения атлантических воздушных масс. Климат Усть-Катавского района относительно влажный (около 600 мм осадков в год), умеренный.

Для Усть-Катавского района характерна продолжительная холодная зима с устойчивым снежным покровом и непродолжительное теплое (иногда жаркое лето). Большое влияние на развитие и характер снежных процессов оказывает снежный покров, продолжительность которого достигает до 170 дней. Средняя высота снежного покрова 50-80 см.



РЕЛЬЕФ

Территория Усть-Катава относится к зоне западных низких предгорий Урала. Рельеф полого-холмистый; междуречья выровненные, холмистые. Горы невысокие, самые высокие вершины хребта Башташ высотой 796 м и 752 м, гора Топорина – 633м. На южной границе хребет Каменный с вершиной 727м.

Хребты Башташ, Каменный, Осиновый входят в первый ряд так называемого амфитеатра, который обрамляет плато. Горы в нем располагаются рядами – ярусами. Первый всех ниже, самый высокий, последние составляют становые уральские хребты Нургуш, Уреньга, Машак, Зигальга и Нары



Хребет Нургуш



Хребет Уреньга

ВНУТРЕННИЕ ВОДЫ

Ресурсы поверхностных вод Усть-Катавского городского округа относятся к Волжско-Камскому бассейну и представлены рекой Юрюзань с ее притоками.

Река Юрюзань начинается на склонах г.Яман-Тау – мощного горного массива, являющегося самой высокой вершиной Южного Урала (1640м над уровнем моря) и хребтами Машак (1280 м), Кумардак (1318,2 м).

Река Катав – самый крупный приток р. Юрюзань, протяженность 100 км. . Река берет свое начало на юго-восточном склоне хребта Зигальга из болотистого плато, расположенного на высоте 830 м над уровнем моря.



р. Юрюзань



р. Катав

ИСТОРИКО-КУЛЬТУРНЫЕ ДОСТОПРИМЕЧАТЕЛЬНОСТИ ХРАМЫ

*Каменная
Христорождетсвенская
церковь строилась,
вероятно, в 1799-1820 гг.
Возведенная в стиле
классицизма, она была
открыта в 1820 г. В 1847 г.
храм пострадал от пожара,
но позднее был восстановлен.
От церкви 19-начала 20 вв.
сохранились частично стены.
Современное здание церкви
Рождества Христова, по
сути, отстроено заново.*



*Часовня во имя Смоленской
иконы Божией Матери
«Одигитрии
путеводительницы». Построена
на перекрёстке автомобильных
дорог «Уфа – Челябинск» и
«Усть-Катав – Катав-Ивановск
». Освящена 14 июня 1998г.
Часовня построена рядом с
известным трассой М5.
Благодаря этой часовне можно
получить благословение в путь,
поставить свечу, освятить
автомобиль, заказать молебен о
здравии или об упокоение.*

ИСТОРИКО-КУЛЬТУРНЫЕ ДОСТОПРИМЕЧАТЕЛЬНОСТИ МУЗЕИ

После завершения капитального ремонта в доме Ф.В. Патрина 11 февраля 2005 года торжественно открылся историко-краеведческий музей. Основной профиль музея – историческое прошлое города Усть-Катава и Усть-Катавского городского округа, краеведение. Форма собственности – муниципальная.



В Историко-краеведческом музее Усть-Катавского городского округа имеется четыре зала. В трех из них – залах природы, истории, быта (этнографии) – вниманию посетителей предлагаются постоянные (стационарные) экспозиции, а в четвёртом зале – выставочном – располагаются временные выставки, сменяющие одна другую через каждые 1-1,5 месяца. При музее находится относящийся к нему огороженный двор, на котором раскинуты газоны, посажены растения; здесь же находятся выложенная плиткой смотровая площадка, где в погожие дни нередко проводятся музейные мероприятия и праздники, и асфальтированная площадка, на которой устраиваются конкурсы детских рисунков мелом.

ДОСТОПРИМЕЧАТЕЛЬНОСТИ

Дом купца Патрина Ф.В. (здание МКУК «Историко-краеведческий музей», г. Усть-Катав, ул. Братьев Мохначёвых, д.5) – памятник архитектуры регионального значения. Дом купца Патрина Ф.В. расположен недалеко от городского пруда, в месте резко повышенного рельефа. Дом купца Патрина Ф.В. – пример провинциальной архитектуры конца 19-начала 20 вв. с характерными тогда для региона сочетаниями в здании торговой и жилой функций.





Дом купца Патрина А.В был построен усть-катавскими купцами Патриными в 1899 г. В этом году состоялась женитьба Александра Васильевича Патрина, которому до Октябрьской революции 1917 г. и принадлежало здание. В настоящее время всё здание занимает Муниципальное образовательное учреждение дополнительного образования детей «Детская музыкальная школа №1».



ИСТОРИКО-КУЛЬТУРНЫЕ ДОСТОПРИМЕЧАТЕЛЬНОСТИ

Французский мост – инженерное сооружение через реку Юрюзань в г. Усть-Катав. Был построен в 1913-1914 гг. Соединял находящийся на левом берегу реки Юрюзань Усть-Катавский завод и посёлок с возникшим на правом берегу в 1899-1900 гг. поселком «Колония», в котором обосновались бельгийские специалисты, акционеры бельгийского «Южно-Уральского анонимного металлургического общества», взявшие Усть-Катавский завод в аренду. Бельгийцы и, возможно, другие иностранцы, поселившиеся в «Колонии», разговаривали на французском языке, поэтому мост и называется «Французским».



Брянский мост через реку Юрюзань соединяет центральную часть города Усть-Катава с железнодорожным и автобусным вокзалом, с поселком Шубино. Брянский мост через реку Юрюзань соединяет центральную часть города Усть-Катава с железнодорожным и автобусным вокзалом, с поселком Шубино



ИСТОРИКО-КУЛЬТУРНЫЕ ДОСТОПРИМЕЧАТЕЛЬНОСТИ

Усть-Катавский вагоностроительный завод имени С.М. Кирова - старейшее предприятие России, основан в 1758 году. Предприятие имеет вековой опыт создания подвижного состава. Первые трамвайные вагоны вышли из цехов завода в 1901 году. Более полувека вагоностроительный завод является основным поставщиком трамвайных вагонов на рынок России и стран СНГ.

Обладая мощным техническим потенциалом завод способен удовлетворить любые потребности в трамвайных вагонах с различной шириной колеи 1000 мм, 1435 мм, 1520 мм с различными системами управления тягового электрооборудования, запасных частей и сервисного оборудования



ИСТОРИКО-КУЛЬТУРНЫЕ ДОСТОПРИМЕЧАТЕЛЬНОСТИ

Здание вокзала построено в конце XIX в. Вокзал расположен на станции Вязовая Южно-Уральской железной дороги на пологом берегу реки Юрюзань. Является памятником архитектуры регионального значения.



Вязовая – поселок в составе Усть-Катавского городского округа. Расположен в южной части территории округа, на берегу реки Юрюзань. В 1889-1890 гг., во время строительства железной дороги Уфа-Златоуст, была сооружена железнодорожная станция.


ИСТОРИКО-КУЛЬТУРНЫЕ ДОСТОПРИМЕЧАТЕЛЬНОСТИ

Усть-Катавским чудом называют в городе вагоностроителей Дворец культуры имени Тимофея Белоконева. Городской ДК – единственный в области очаг культуры, построенный с использованием проектов, по которым возводились Эрмитаж и Русский музей. Открытый в середине прошлого века, он включен в реестр памятников архитектуры Челябинской области



ИСТОРИКО-КУЛЬТУРНЫЕ ДОСТОПРИМЕЧАТЕЛЬНОСТИ

Строительство Дворца началось еще до войны, а завершилось лишь в 1952 году. Директор завода Тимофей Яковлевич Белоконев ежедневно лично контролировал работу, а порой, засучив рукава, и сам трудился на субботниках. Будучи неплохим художником, Тимофей Яковлевич вникал во все тонкости отделки здания, его интерьера, и во многом благодаря его усилиям Дворец был создан как настоящее произведение искусства. В благодарность за добрые дела жители города Усть-Катава решили увековечить память о директоре Белоконеве, назвав его именем Дворец культуры вагоностроителей.



ИСТОРИКО-КУЛЬТУРНЫЕ ДОСТОПРИМЕЧАТЕЛЬНОСТИ

В начале июля 1918 года началось наступление белочехов на г. Усть-Катав. Им навстречу из Усть-Катава выступил красногвардейский отряд, где находились красногвардейцы-интернационалисты – албанец Конопко, венгр Ференц Кольман и чех Йозеф Блажек. Бывшие пленные, по убеждению перешедшие на сторону Советской власти, они были душой отряда: Конопко и Й. Блажек были санитарями, а венгр Ф. Кольман был казначеем отряда. Завязался неравный бой где погибла большая часть красногвардейского отряда, в том числе погиб албанец Конопко. При отступлении оставшегося отряда Ф. Кольман и И. Блажек были посланы в разведку к станции Вязовая, но были схвачены белогвардейцами. После жестоких пыток были расстреляны. В ноябре 1965 года на могиле был установлен памятник



Могилы борцов за
советскую власть

ИСТОРИКО-КУЛЬТУРНЫЕ ДОСТОПРИМЕЧАТЕЛЬНОСТИ



Кондрин С.Ф.

Кондрин Сергей Федорович (1918 – 1945) – майор, командир эскадрильи 18 гвардейского Севастопольского авиаполка дальнего действия. Родился в г. Усть-Катав, в семье рабочего вагоностроительного завода. В июле 1941 года направлен на фронт. В боях участвовал с августа 1941 года. В декабре 1942 года награжден орденом Ленина, в июле 1943 года – орденом Красной Звезды. Награжден также медалями «За оборону Ленинграда», «За оборону Москвы», «За оборону Севастополя», «За оборону Сталинграда». Бомбил Берлин, Будапешт, Хельсинки, Кенигсберг. За 216 боевых вылетов (из них 183 – ночных), проявленные при этом мужество, боевое искусство, высокую технику пилотирования, образцовое командование Указом Верховного Совета СССР от 19 августа 1944 года удостоен звания Героя Советского Союза.



Дом Кондрина С.Ф.


ИСТОРИКО-КУЛЬТУРНЫЕ ДОСТОПРИМЕЧАТЕЛЬНОСТИ

В июле 1919 года белогвардейская разведка в Юрюзани располагала сведениями о существовании подпольной организации на ст.Вязовая. Туда был отправлен карательный отряд в количестве 250 человек, который произвел аресты железнодорожников с обысками. Были арестованы 48 человек. В ночь с 12 на 13 июня 10 рабочих-железнодорожников под усиленным караулом белогвардейцев были отправлены по направлению к д. Первухе и расстреляны в овраге у Большой Смольной горы. В июле 1919 г. на братской могиле был установлен памятник.



Дом заводоуправления, где размещался штаб Красной Гвардии. Здание заводоуправления (здание, где размещался штаб отрядов Красной Гвардии Усть-Катавского округа) – памятник истории регионального значения.

ПАМЯТНИКИ АРХЕОЛОГИИ БУРАНОВСКАЯ ПЕЩЕРНАЯ СТОЯНКА



Пещера Бурановская находится на территории Усть-Катавского городского округа, севернее города Усть-Катава, на левом берегу р. Юрюзань. Вход в нее расположен в скалах так называемого Малого Лимоновского гребня на высоте около 20 метров от уровня реки. На глубине 180 см от поверхности наносного грунта был вскрыт культурный слой. В нем обнаружено множество расколотых и обожженных костей животных, остатки очага с золой и угольками найдены фрагменты керамики, каменный инвентарь, захоронение человека. На стене расположены два изображения, исполненные красной охрой. По всей видимости, это изображения копытного животного и гарпуна. Найдено более 200 фрагментов керамики, из которых 10–12 % — орнаментированные. Все эти находки отнесены археологами к эпохам палеолита, неолита и верхней бронзы.

ПАМЯТНИКИ АРХЕОЛОГИИ ПЕЩЕРА УСТЬ-КАТАВСКАЯ II

Пещера Усть-Катавская II находится в 1,5 км к востоку от станции Усть-Катав. Палеолитические находки представляют собой остатки четвертичной фауны и угольки костра. В неолитическом слое интересны находки и погребение. На глубине 40-50 см были обнаружены камни, образующие неправильный круг и прикрывающие собой множество украшений. Здесь же были найдены человеческие останки. Кости принадлежат двум особям: один костяк – ребенку 5-7 лет, другой – взрослому человеку (возраст примерно 30-60 лет). Кости ребенка носят следы окрашенности красной охрой и сильно обожжены. Рядом с костями найдены украшения в рассеянном виде: 53 раковины наземного моллюска в виде бус; 36 круглых плоских бусинок, сделанных из раковины моллюска, 32 небольших каменных подвески в виде овалов из сланцевого камня серого цвета. Кроме того, в пещере найдены: крупный остроконечник из кремня двусторонней обработки (8,3 см), два кремневых скребка, несколько пластинок с ретушью по краю, костяное шило, бронзовое или медное шило, керамика и кости животных.



ПАМЯТНИКИ АРХЕОЛОГИИ ПЕЩЕРА КОЧКАРИ I

Пещера Кочкари I находится в 0,4 км юго-западнее поселка Кочкари на высоте 3-4 м над уровнем р.Юрюзань. Пещера образовалась в обнажении известняка, обрывающегося крутым береговым уступом к реке. Общая длина пещеры около 40 м. В центре главного хода находится каменная колонна, за ней небольшое понижение.

В результате раскопок в пещере были обнаружены небольшой круглый очаг, кости животных (лошади, первобытного зубра, азиатской косули, северного оленя, волка, песца, лисицы) и птиц (тетерева, глухаря, орла, ястреба, кулика, белой и тундрянной куропатки), несколько кремниевых отщепов. Длина одной пластинки не более 2,5 см, второй – 2 см. В верхнем культурном слое, более позднем (эпохи бронзы или раннего железа), были найдены трехреберный бронзовый наконечник скифско-сарматского типа, небольшие гладко выструганные костяное шильце и несколько птичьих костей.



ПАМЯТНИКИ АРХЕОЛОГИИ ПЕЩЕРА КОЧКАРИ II САЛАВАТСКАЯ ПЕЩЕРА

Пещера Кочкари II расположена у южной окраины поселка Кочкари. Высота пещеры над уровнем р. Юрюзань не более 10 метров.

При раскопках в пещере и около нее обнаружены кости животных (шерстистого носорога, лошади, первобытного зубра, благородного оленя, северного оленя, азиатской косули, зайца и др.), а также девять каменных грузил от рыболовной сети, фрагменты керамики, в том числе орнаментированной.

Пещера Салаватская находится в скалистом Салаватском гребне, который возвышается на правом берегу р. Юрюзань в 0,3 км южнее пос. Верхняя Лука. Пещера имеет историко-мемориальное значение, так как в ней, по легендам, в 1774 году скрывался от преследования герой башкирского народа Салават Юлаев. В пещере обнаружено большое количество костей животных, птиц и рыб, фрагменты керамики. У входа в пещеру найдены наконечники стрел. Находки датируются эпохами раннего железного века и средневековья. У входа в Салаватскую пещеру обнаружена писаница, названная Верхнелукинской



ПАМЯТНИКИ АРХЕОЛОГИИ УСТЬ-КАТАВСКАЯ ПИСАНИЦА

Находится в 1,5 км ниже по течению р. Юрюзань от окраины г. Усть-Катав в скальной гряде левого берега. Обследовалась археологом В.Н. Широковым в 1989, 1993 годах. Писаница располагается под навесом, на двух плоскостях. Только на одной плоскости рисунки сохранились хорошо. Лучшую сохранность имеют три рисунка косуль. Цвет краски бледный, напоминает желтовато-ржавую охру. Раскопки под рисунками в 1989 году выявили фрагменты керамики от двух сосудов, костяной наконечник стрелы и кости животных. Археологические находки и наскальные рисунки Усть-Катавской писаницы датируются эпохой раннего железного века.



ПАМЯТНИКИ ПРИРОДЫ

Памятники природы – это уникальные природные объекты и природные комплексы, имеющие реликтовое, научное, историческое, эколого-просветительное значение и нуждающиеся в особой охране государства

Провальный ключ расположен на территории Усть-Катавского городского округа. Является гидрологическим памятником природы с 1987 года.

Ключ впадает в р.

Юрюзань справа, ниже гребня Смирный (гребень находится в 8 км от г. Усть-Катав). Начинается на лесной гряде и скоро уходит под землю. Выходит на поверхность лишь перед самым впадением в реку Юрюзань.

Окрестности Провального Ключа сложены в основном девонскими протерозойскими отложениями: сланцами, известняками, песчаниками.



ПАМЯТНИКИ ПРИРОДЫ Р. ЮРЮЗАНЬ

Памятником природы областного значения объявлен участок от Смирновского моста (западная часть г. Усть-Катав) до выхода ее с территории Челябинской области – устья р. Наси, протяженностью около 64 км. Здесь самый разнообразный рельеф русла и днища долины: плесы чередуются с перекатами, излуцины позволяют рассмотреть утесы практически со всех сторон; острова, пойменные отмели, террасированные пространства, ограниченные коренными берегами, создают ощущение фундаментальности, прочности и равновесия.



ПАМЯТНИКИ ПРИРОДЫ ПЕЩЕРА УСТЬ-КАТАВСКАЯ (ХАПОВА)

Расположена она в Хаповом Гребне на левом берегу р. Катав, в 2 км выше Усть-Катавского пруда.

Эта полость длиной 42 м заложена в массивных, сильнотрещиноватых известняках на высоте 17 метров над уровнем реки. Является памятником природы с 1987 года. Уникальность пещеры заключается не только в количестве выходов и палеонтологических находках, но и в том, что пол пещеры от входа поднимается круто вверх. В целом амплитуда полости не отрицательна, как у подавляющего большинства пещер Южного Урала, а положительна и составляет +15м. С этим связано положительная температура воздуха, сохраняющаяся в пещере круглый год.



ПАМЯТНИКИ ПРИРОДЫ СКАЛА МОГИЛЬНАЯ



Могильная скала расположена на территории Усть-Катавского городского округа. Является геологическим памятником природы с 1987 года. Располагается на западной окраине г. Усть-Катав на левом берегу р. Юрюзань. Скала Могильная – объект научно-познавательного значения, являющийся опорным разрезом при геологическом картировании. Скальные выходы Могильной скалы сложены протерозойскими органогенными известняками (скала сложена из спрессовавшихся морских отложений, в которых много ракушек).

Могильная скала получила свое название из-за того, что относится к одноименной горе, на которой со времени основания Усть-Катавского заводского посёлка располагается кладбище.

ПАМЯТНИКИ ПРИРОДЫ ПЕЩЕРА СТАНЦИОННАЯ

Находится на южном крутом склоне правого берега реки Юрюзань. Имеет исключительную ценность в палеонтологическом отношении. В пещере обнаружено большое количество костей доисторических животных: мамонта, шерстистого носорога, быка, лошади четвертичного периода. Находки позволили сделать вывод, что пещера была обитаема людьми палеолита. Имеет большое научное значение.



ПАМЯТНИКИ ПРИРОДЫ МОНАХОВ И ХВАТОЧНЫЙ ГРЕБЕНЬ

Памятник природы «Монахов гребень» расположен в 18 км к северу от г. Усть-Катава Челябинской области, на правом берегу реки Юрюзань, в 3 км к юго-востоку от деревни Верхняя Лука. Основной целью объявления Монахового гребня памятником природы является сохранение уникального ландшафтного образования, включающего живописные утесы, сложенные известняками протерозойского возраста, а также природные сообщества с редкими и охраняемыми видами растений и животных, в естественном состоянии.



Хваточный гребень – памятник природы; Гряда скалистых утесов, сложенных известняками протерозойского возраста. Известняки Хваточного гребня закарстованы. В гребне две пещеры. В одной из них, большей, найдены следы обитания древнего человека.

ПАМЯТНИКИ ПРИРОДЫ ГЕОЛОГИЧЕСКИЙ РАЗРЕЗ ДРЕВНЕЙШИХ ИЗВЕСТНЯКОВ

Геологический разрез древнейших известняков является памятником природы регионального значения с 1981 года. Расположен на северной окраине города г. Усть-Катав. Основной целью объявления геологического разреза древнейших известняков (дер. Шубино) памятником природы является сохранение природного комплекса, включающего выходы древнейших горных пород, а также сообщества растений и животных, обитающих на его территории, в естественном состоянии



