

# Китайская Народная Республика





世界人民大團結



# Географическое положение.



Китай расположен в Центральной и Восточной Азии, на западном побережье Тихого океана. Это – третья по площади страна на земном шаре. Площадь его территории составляет 9,6 млн. кв. км, по этому показателю Китай уступает только России и Канаде.

На юге Китая – более 3400 островов.





Новосибирск

Иркутск

УЛАН-БАТОР

МОНГОЛИЯ

Харбин

ПЕКИН

ПХЕНЬЯН

СЕУЛ

ЖЕЛТОЕ МОРЕ

ВОСТОЧНО-КИТАЙСКОЕ МОРЕ

ТАЙБЭЙ

о. Тайвань

Чунцин

Лхаса

ТХИМПХУ

БУТАН

ДАККА

БАНГЛАДЕШ

Калькутта

Аомынь (Макао) (ПОРТ.)

Сянган

о. Хайнань

МОРЕ

о. Тайвань

КАЗАХСТАН

КИРГИЗИЯ

УЗБЕКИСТАН

ДЕЛИ

ИДИЯ

Бей (Баи)

о. Тайвань

## **ИСТОРИЧЕСКАЯ СПРАВКА.**


**«Чжунго» - называют китайцы свою страну - «Срединное государство вселенной». В русский язык слово «Китай» пришло от названия народа, обитавшего в С - З районах страны - «кидань».**

**После разгрома в 1945 г. Советской Армией вооружённых сил Японии, под руководством КПК 1 октября 1949 г. была провозглашена Китайская Народная Социалистическая Республика**



**Государственный герб** КНР изображает главное строение центральной пекинской площади трибуну Тяньаньмэнь, озаренную созвездием из 5 звезд и обрамленную колосьями пшеницы, внизу зубчатое колесо. Желтый и красный цвета обозначают счастье и благополучие. А в целом герб символизирует революционную борьбу китайского народа и рождение Нового Китая, народную демократию.

**Герб Китайской Народной Республики**  
(中华人民共和国国徽) был принят в **1950** году.





# Территория.

В тетрадь!

## СОСТАВ ТЕРРИТОРИИ:

7% суши

**ОСНОВНАЯ  
(материковая)  
ЧАСТЬ**

**острова**

**Сянган**

**о. ТАЙВАНЬ**

**о. ХАЙНАНЬ**

**АОМЫНЬ**

## ЭГП

**Протяжённость границы Китая  
36,5 тыс. км.**

**Сухопутные  
21,5 тыс. км.**

**Морские  
15 тыс. км.**

**Соседи (по суше) - 13 государств:**



# Визитная карточка страны:

В тетрадь !

1. Китайская Народная республика.
2. По площади территории занимает 3 – е место в мире (9, 6 млн. км<sup>2</sup>)
3. По численности населения 1 – ое место в мире.
4. По форме правления коммунистическая республика
5. По форме административно – территориального устройства - унитарное государство.
6. По объёму ВВП – 2 – ое место в мире.



# Форма правления и административно-территориальное устройство Китайской Народной Республики.

**РЕСПУБЛИКА  
(СОЦИАЛИСТИЧЕСКАЯ)**

**ВЫСШИЙ ОРГАН ВЛАСТИ - ВСЕКИТАЙСКОЕ СОБРАНИЕ НАРОДНЫХ ПРЕДСТАВИТЕЛЕЙ (ВСНП) (избираются на 5 лет). ВСНП ВЫБИРАЕТ ПРЕДСЕДАТЕЛЯ И ЕГО ПРЕМЬЕРА. Руководящая политическая партия - Коммунистическая партия Китая.**

**УНИТАРНОЕ  
ГОСУДАРСТВО**

**3 ЭКОНОМИЧЕСКИЕ ЗОНЫ**

**ВОСТОЧНАЯ**

**ЦЕНТРАЛЬНАЯ**

**ЗАПАДНАЯ**

**23 ПРОВИНЦИИ, 5 АВТОНОМНЫХ РАЙОНОВ,  
4 ГОРОДА ЦЕНТРАЛЬНОГО ПОДЧИНЕНИЯ (Пекин,  
Тяньцзинь, Шанхай, Чунцин).**

В конце XX века для привлечения иностранного капитала были созданы 5 «специальных свободных экономических зон».

**ШЕНЬЧЖЭНЬ**      **ЧЖУХАЙ**      **ШАНЬТОУ**  
(Провинция ГУАНДУН на Ю-В Китая)


**СЯМЭНЬ**  
(Провинция ФУЦЗЯНЬ)

**о. ХАЙНАНЬ**  
(Провинция ХАЙНАНЬ)

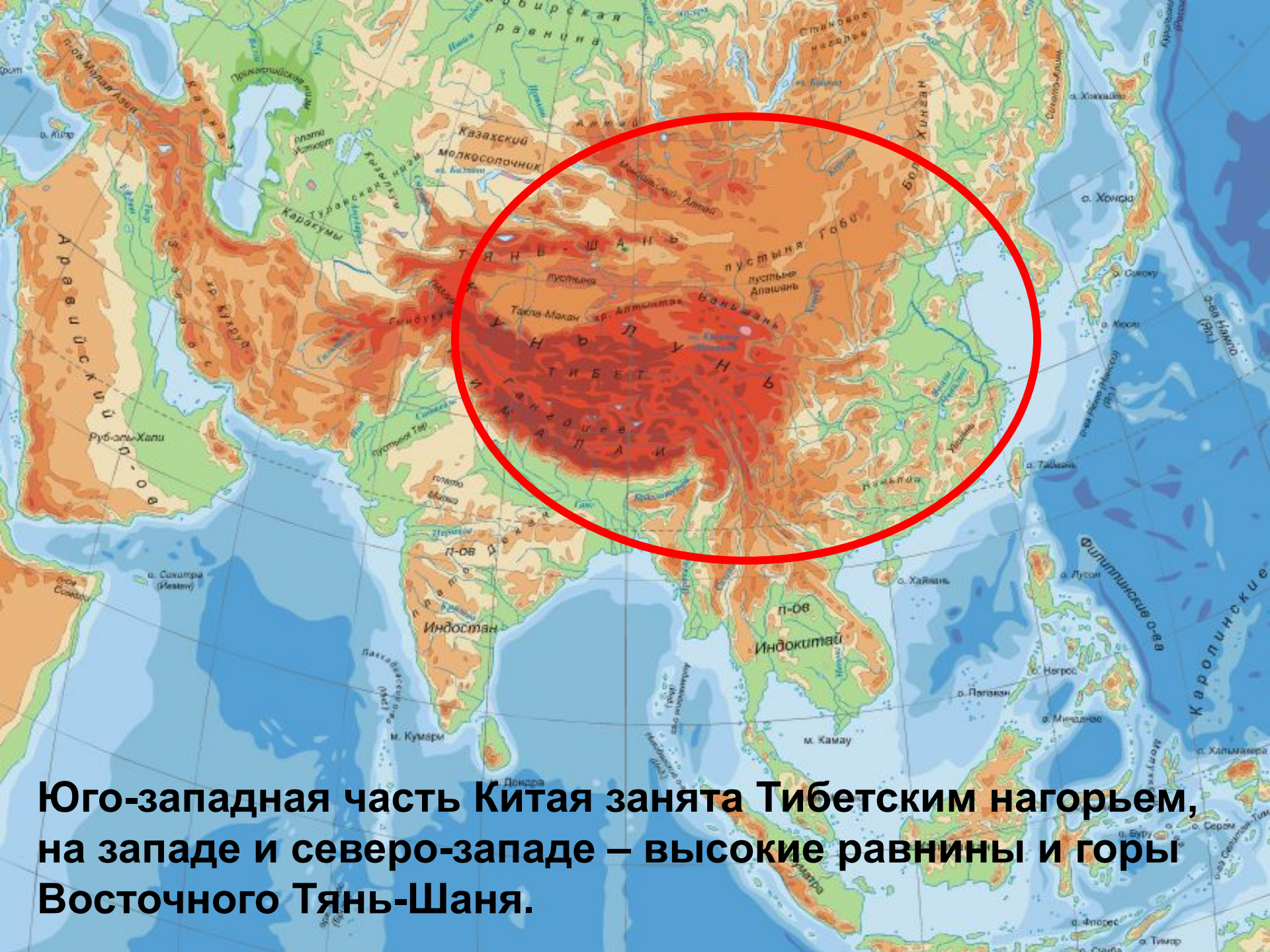
**Свободная экономическая зона**

**ТЕРРИТОРИЯ, ДЛЯ КОТОРОЙ УСТАНОВЛЕН ЛЬГОТНЫЙ НАЛОГОВЫЙ И ТАМОЖЕННЫЙ РЕЖИМ, ДЛЯ ПРИВЛЕЧЕНИЯ ИНОСТРАННОГО КАПИТАЛА.**

# Сянган (Гонконг)



**Гонконг - особый административный район КНР, но в нём продолжают существовать прежние системы: правовая, социальная и экономическая.**




**Юго-западная часть Китая занята Тибетским нагорьем, на западе и северо-западе – высокие равнины и горы Восточного Тянь-Шаня.**

# ТИБЕТ



Самое высокое нагорье мира



# ТИБЕТ




**Жилище тибетских кочевников.**




**Вьючный як.**

# ТИБЕТ

Дворец в Лхасе –  
резиденция Далай-Ламы.



Духовный  
центр  
буддизма





**Очень много значат для Китая две великие реки – Хуанхэ и Янцзы.**



# Река Хуанхэ (в переводе «Жёлтая река»).

Длина 5163 км. Река подвержена мощным паводкам. В верховьях главной реки и её притоков построено 10 плотин. В результате образовались водохранилища. Были построены и укреплены дамбы общей протяжённостью в сотни километров. В некоторых местах в результате промышленных отходов река стала красного цвета.



## Река Янцзы.



**Протяжённость - 5800 км, самая длинная в Евразии**

# Население Китая

В тетрадь!

1. Простое воспроизводство населения, результат демографической политики
2. Возрастной состав: Дети – 17,1% пожилые – 9.4% трудоспособное население - 73,5%
3. Нехватка рабочих мест.
4. Преобладание мужского населения
5. Средняя продолжительность жизни – 75 лет
6. Многонациональная страна – 56 народов  
92 % - народность хань.
7. Доля городского населения - 50%



# Население

- Самый большой город – Шанхай.
- Второй по населению город – Пекин.
- Столица Китая – Пекин.
- 500 больших городов.
- 50 «городов – миллионеров».
- 700 тысяч деревень.



# Плотность населения по административным районам Китая





**Официально все население считается атеистами, однако многие практикуют конфуцианство, даосизм, буддизм.**



# Конфуцианство.



Основные требования - основанность; починение ритуалам.

Конфуций.

# Природные ресурсы.


- Большие минеральные запасы (железные, марганцевые, оловянные руды; цинк, сурьма, бокситы).
- Гидроэнергетические ресурсы.
- Почвенные ресурсы.
- Агроклиматические ресурсы.

# Экономика.



- Хотя Китай называет себя социалистическим государством, его экономика развивается по рыночному пути, а мотором экономического роста являются частные предприятия. В соответствии с Конституцией Китая, частная собственность является «неприкосновенной», а государственная — «священной».

# Китай - мощная индустриально-аграрная страна



**Сегодня Китай – одна из самых быстро развивающихся стран мира. Здесь достигли больших успехов в развитии лёгкой промышленности. Китай превратился в обувную и швейную мастерскую для всего мира. Здесь бурно развивается компьютерная промышленность, ведутся активные космические исследования.**





Морской порт Гонконга.

# Сельское хозяйство.



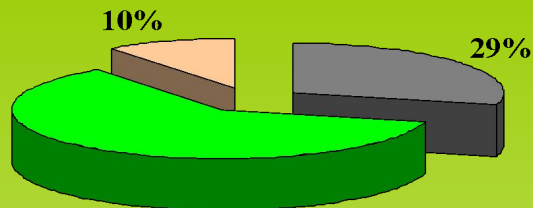
*хлопчатник*



Сельское хозяйство - важнейшая отрасль экономики Китая. Оно обеспечивает продуктами питания более чем миллиардное население.

Главная отрасль растениеводства -- выращивание зерновых, занимающих до 80% всех обрабатываемых площадей. Огромную роль в пищевом рационе китайцев играет рис. Он выращивается на орошаемых землях, главным образом на юге страны и в долине Янцзы. Большое значение имеет также культура [гаоляна](#).

# Сельское хозяйство



61%

- Доля занятых в с/х



## ЗЕМЛЕДЕЛЬЧЕСКИЕ РАЙОНЫ КИТАЯ.

ВОСТОЧНЫЙ РАЙОН

СЕВЕРО-ЗАПАДНЫЙ РАЙОН

ЮГО-ЗАПАДНЫЙ

«ЖЁЛТЫЙ КИТАЙ»

«ЗЕЛЁНЫЙ КИТАЙ»

«СУХОЙ КИТАЙ»

«ХОЛОДНЫЙ КИТАЙ»

СПЕЦИАЛИЗАЦИЯ РАЙОНОВ:

*Задание. Пользуясь текстом учебника стр. 214-215 и картой атласа определите специализацию земледельческих районов Китая. Назовите причины такой специализации.*

Пшеница,  
кукуруза

Рис, чай

Кочевое  
скотоводство

-



- По-прежнему главной зерновой культурой в Китае остаётся рис, урожай которого в южных районах страны собирается трижды в год (летний урожай, ранний рис и осенний урожай).





Птицеводство – одна из ведущих отраслей сельского хозяйства



Китай занимает первое место в мире по  
поголовью свиней



# Тутовый шелкопряд



гусеница



бабочка

**гусеница и бабочка, играющие важную экономическую роль в производстве шёлка.**

**Гусеница питается листьями шелковицы (тутового дерева).**

**Китай занимает 1 место в мире по производству шелка**



**Коконь тутового шелкопряда – сырьё  
для производства натурального шёлка**



# Пекин



Столица Китайской Народной Республики, **Пекин** - город известный во всем мире. Он является политическим, культурным, административным центром и родиной самых старых китайских компаний. Население города составляет 21 150 000 человек. Это один из крупнейших мировых экономических центров, один из самых процветающих и развитых городов мира.

Древний город Чанчжоу находится в китайской провинции Цзянсу. Здесь много интересных исторических и современных достопримечательностей, среди которых особо выделяется построенный в 2013-м году современный культурный центр The Lotus Building, выполненный в форме трех гигантских бутонов лотоса.







