

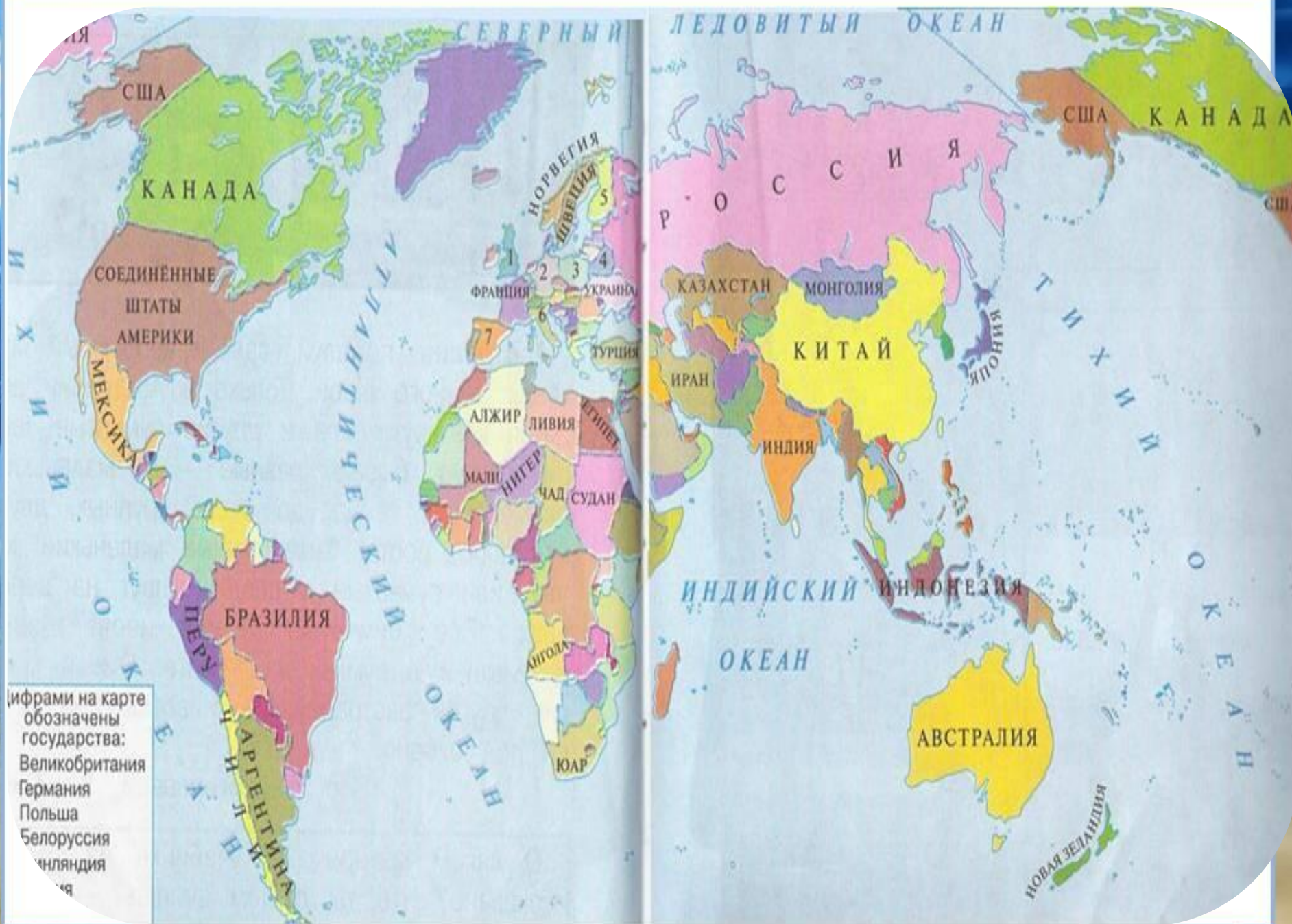
Вспомни!

Проверочная
работа



•Рассмотри карту





Цифрами на карте обозначены государства:
 1 Великобритания
 2 Германия
 3 Польша
 4 Белоруссия
 5 Финляндия
 6 Швеция
 7 Норвегия

Задание №1

Запиши в тетради в столбик



Какие четыре
океана омывают
берега Евразию?

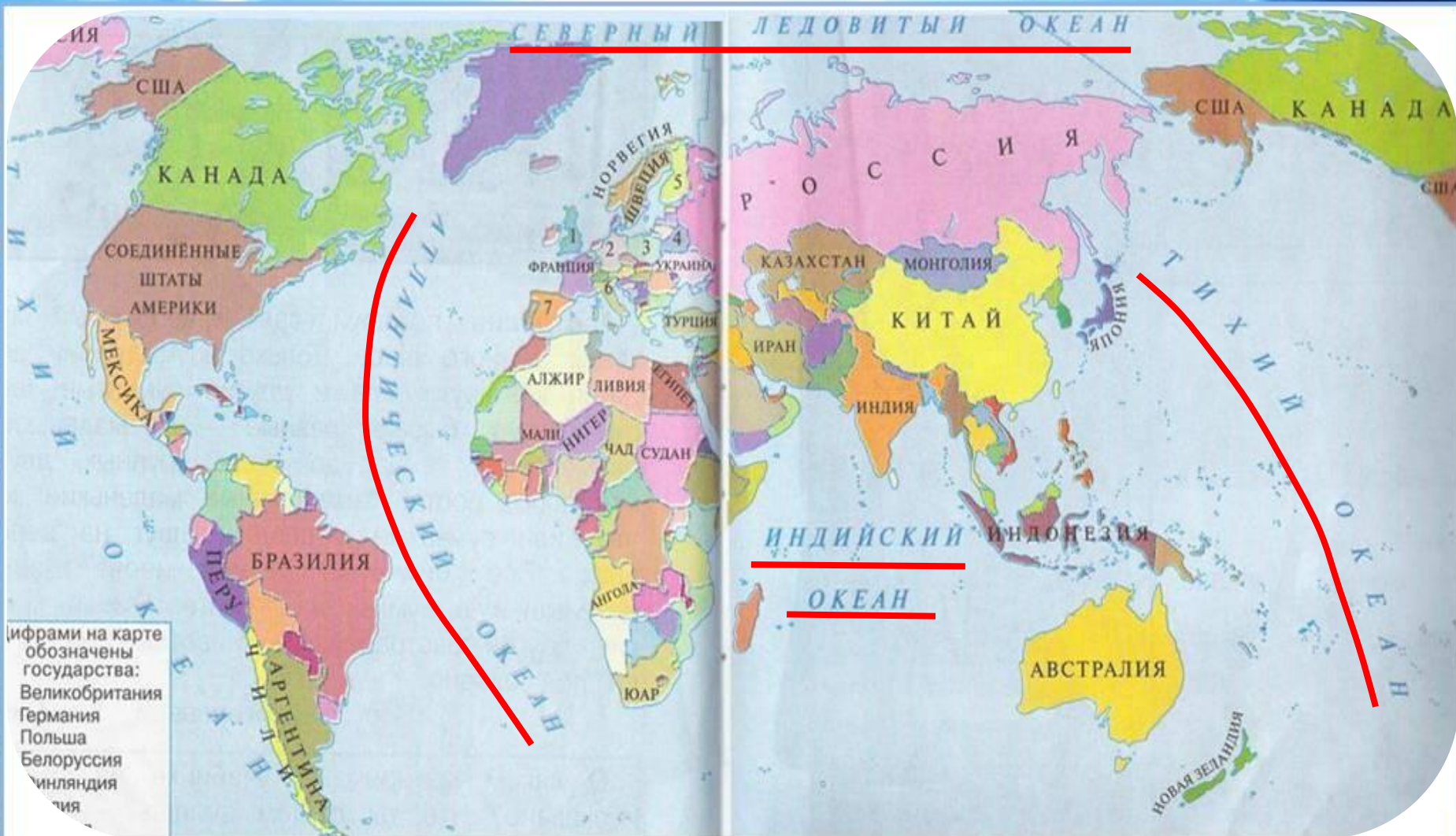
Задание №1

- 1.
- 2.
- 3.
- 4.

ПРОВЕРЬ (открой следующий слайд)



Зеленой ручкой
поставь + рядом
с каждым
правильным
ответом



Евразию омывают 4 океана.

Задание №2

Запиши в тетради в столбик



Какие три океана
омывают берега России?

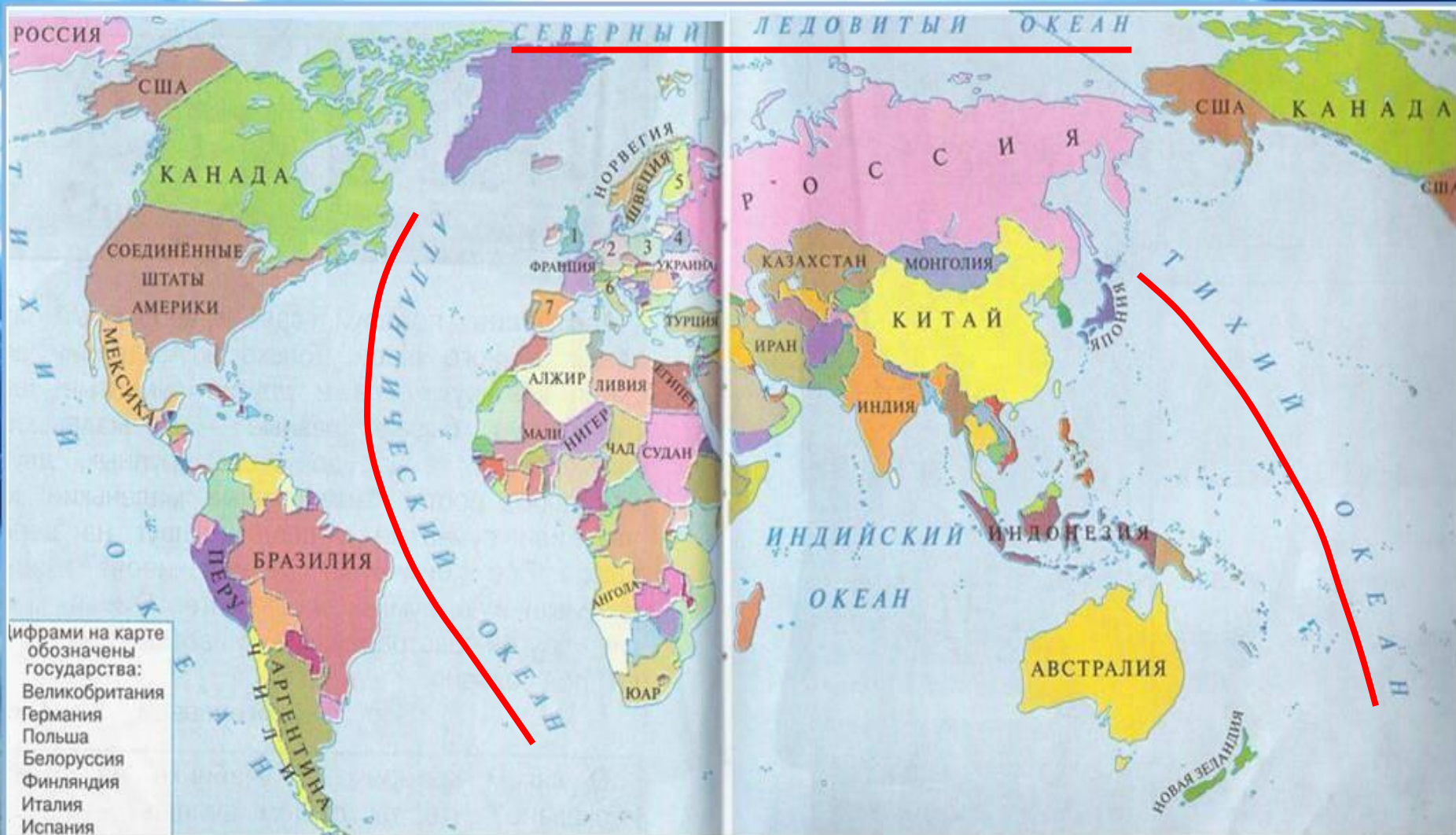
Задание №2

- 1.
- 2.
- 3.

ПРОВЕРЬ (открой следующий слайд)



Зеленой ручкой
поставь + рядом
с каждым
правильным
ответом



А берега России омывают моря только трёх океанов:
Северного Ледовитого, Тихого,
Атлантического.

Задание №3



Задание №3

Рассмотри
фотографии



Задание №3

Запиши в тетради



Задание №3

Назови берега какого океана на фотографиях?

ПРОВЕРЬ (открой следующий слайд)



Зеленой ручкой
поставь + рядом
с каждым
правильным
ответом



СЕВЕРНЫЙ ЛЕДОВИТЫЙ ОКЕАН



**Открой
следующий слайд
и ты узнаешь.....**

Моря Северного Ледовитого океана.



Белое море

Баренцево море


Карское море

Восточно-Сибирское море

море Лаптевых

Чукотское море

Озёра России





На территории России — свыше двух миллионов озёр. За особую красоту их иногда называют голубыми глазами Земли.

Задание №4





Посмотри на фотографии.
Это самое большое в мире
озеро.

Задание №4

Запиши в тетради



Как называется самое
большое в мире озеро?
(можешь посмотреть в
тетради
по окружающему миру)

ПРОВЕРЬ (открой следующий слайд)



Зеленой ручкой
поставь + рядом
с каждым
правильным
ответом



Самое большое
озеро в мире -
Каспийское море.

Из-за огромных размеров
его называют озером-
морем или просто
морем. Вода в нём
солёная. В Каспийское
море впадает 130 рек.

Задание №5

Смотри следующий слайд



Это самое глубокое озеро в мире.

Вода в озере холодная. Температура даже летом не превышает $+8...+9^{\circ}$. Вода в озере настолько прозрачна, что отдельные камни и различные предметы бывают видны на глубине 40 м.

Задание №5

Запиши в тетради



Задание №6

Как называется самое
глубокое в мире озеро?
(можешь посмотреть в тетради
по окружающему миру)

ПРОВЕРЬ (открой следующий слайд)



Зеленой ручкой
поставь + рядом
с каждым
правильным
ответом



Самое глубокое озеро
в мире -
озеро Байкал.

Вода в Байкале холодная. Температура даже летом не превышает $+8...+9^{\circ}$. Вода в озере настолько прозрачна, что отдельные камни и различные предметы бывают видны на глубине 40 м.



Задание №6

Запиши в тетради



Задание №7

Запиши крупнейшие
озера Европы.

(можешь посмотреть в
тетради
по окружающему миру)

ПРОВЕРЬ (открой следующий слайд)



Зеленой ручкой
поставь + рядом
с каждым
правильным
ответом



Крупнейшие озёра Европы -

Ладожское и Онежское.

В Ладожском озере берёт своё начало река Нева, на которой стоит Санкт-Петербург.



Эти два озера связаны между собой:
из Онежского озера вытекает река Свирь, которая впадает в Ладожское озеро. Это озёра с пресной водой.

Покажите на карте озёра России

Онежское озеро





Оцени свою работу:

1. Сосчитай

плюсы

2. Поставь оценку:

- $11б - 12б - 5$

- $10б - 8б - 4$

- $7б - 6б - 3$

- $5б и..... -$



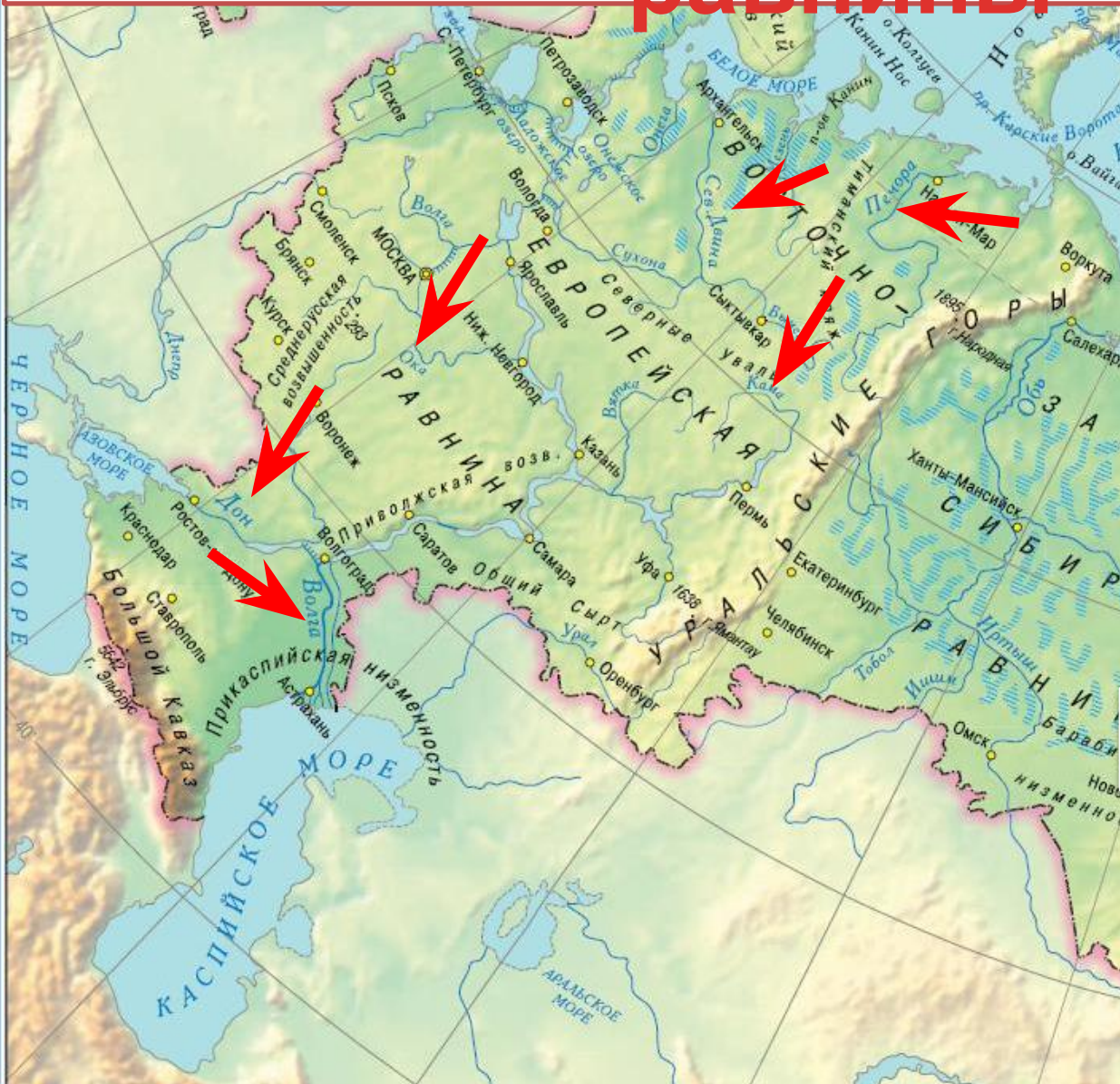
Оцени свою работу:

Вышлите работу и отметку в ЭЖ до 18.00



Это интересно!

Реки Восточно-Европейской равнины



Волга

Северная Двина

Ока

Ока

Северная Двина

Печора

Реки Западно-Сибирской равнины



Реки Среднесибирского плоскогорья



Лена

Амур



Подведём итоги

По слайдам можете повторить.