





СЕВЕРНАЯ И ЗАПАДНАЯ ЕВРОПА



Западная Европа — термин, используемый для обозначения группы государств Европы, объединённых по политическому или культурно-географическому признаку. В годы Холодной войны к странам Западной Европы относили членов блока НАТО, в то время как восточно-европейские государства составляли блок ОВД. После распада ОВД закрепилось выделение в Европе северного, южного и центрального региона, куда были отнесены государства, ранее входившие как в восточный, так и в западный блок. Соответственно, к странам Западной Европы стали теперь относить только Бельгию, Люксембург, Монако, Нидерланды и Францию.



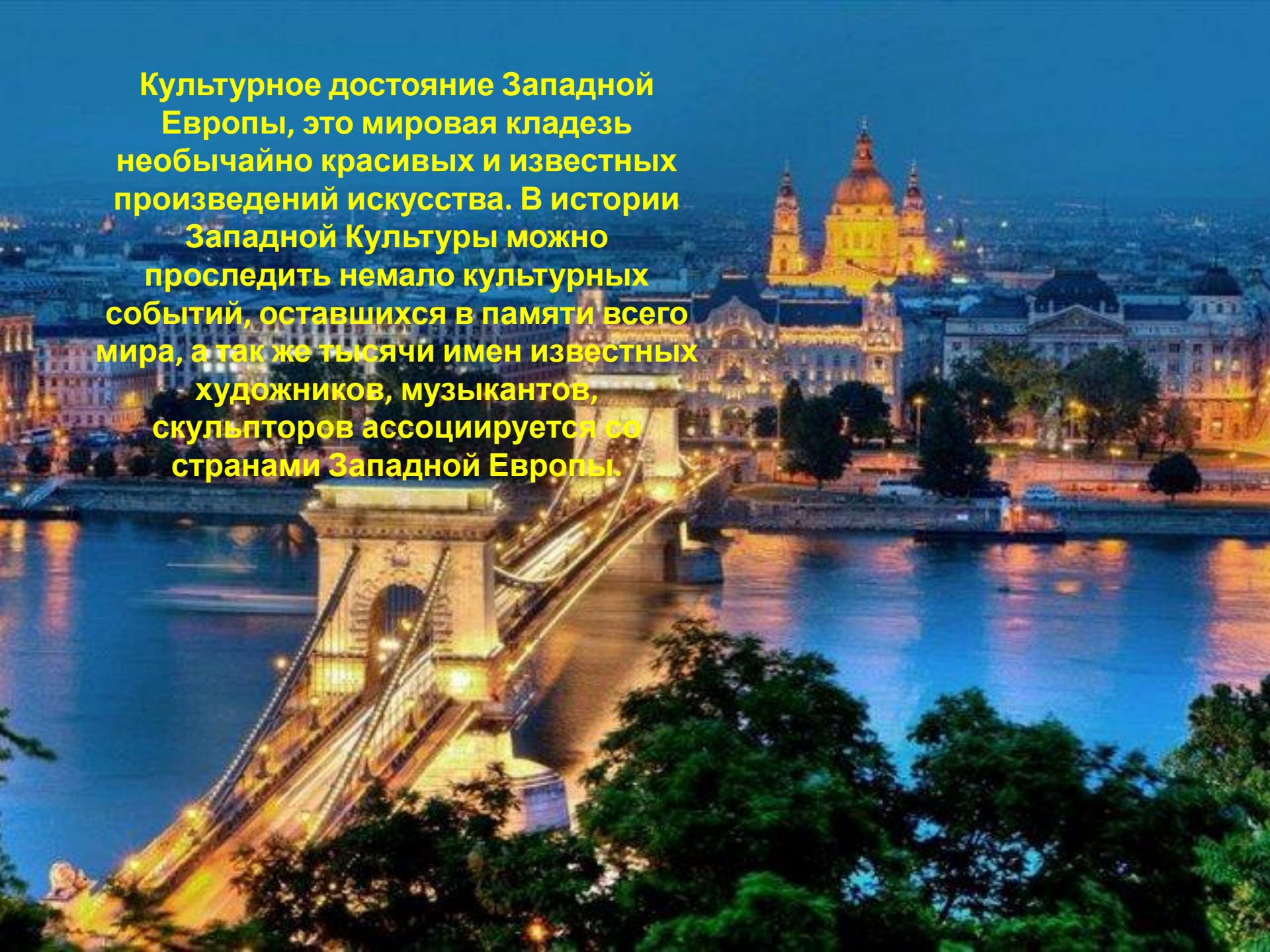
Площадь Западной Европы = 1,5 млн.
км². Население = 296,3 млн. чел. Страны:
Великобритания, Франция, Германия,
Швейцария, Австрия, Нидерланды,
Бельгия, Люксембург, Лихтенштейн,
Ирландия.


Площадь Западной Европы = 1,5 млн. км². Население = 296,3 млн. чел. Страны: Великобритания, Франция, Германия, Швейцария, Австрия, Нидерланды, Бельгия, Люксембург, Лихтенштейн, Ирландия.

Западная Европа — своеобразный иммиграционный очаг мира. Население Западной Европы принадлежит к индоевропейской языковой семье, романской и германской группе.



Культурное достояние Западной Европы, это мировая кладезь необычайно красивых и известных произведений искусства. В истории Западной Культуры можно проследить немало культурных событий, оставшихся в памяти всего мира, а так же тысячи имен известных художников, музыкантов, скульпторов ассоциируется со странами Западной Европы.




A night view of a canal in Amsterdam, featuring traditional Dutch architecture, streetlights, and several boats docked along the water. The scene is illuminated by warm streetlights and the lights from the buildings, creating a cozy and picturesque atmosphere. The water reflects the lights, and the boats are moored along the canal.


К самым красивейшим городам Западной Европы можно отнести: Париж, Амстердам, Лондон. Ежегодно они привлекают к себе миллионы любопытных туристов. Туристические доходы западных стран, заполняют большую нишу в бюджете страны.

**В пределы Северной Европы
включаются острова Шпицберген и
Исландия, а на материке —
Финляндия и Скандинавский
полуостров.**

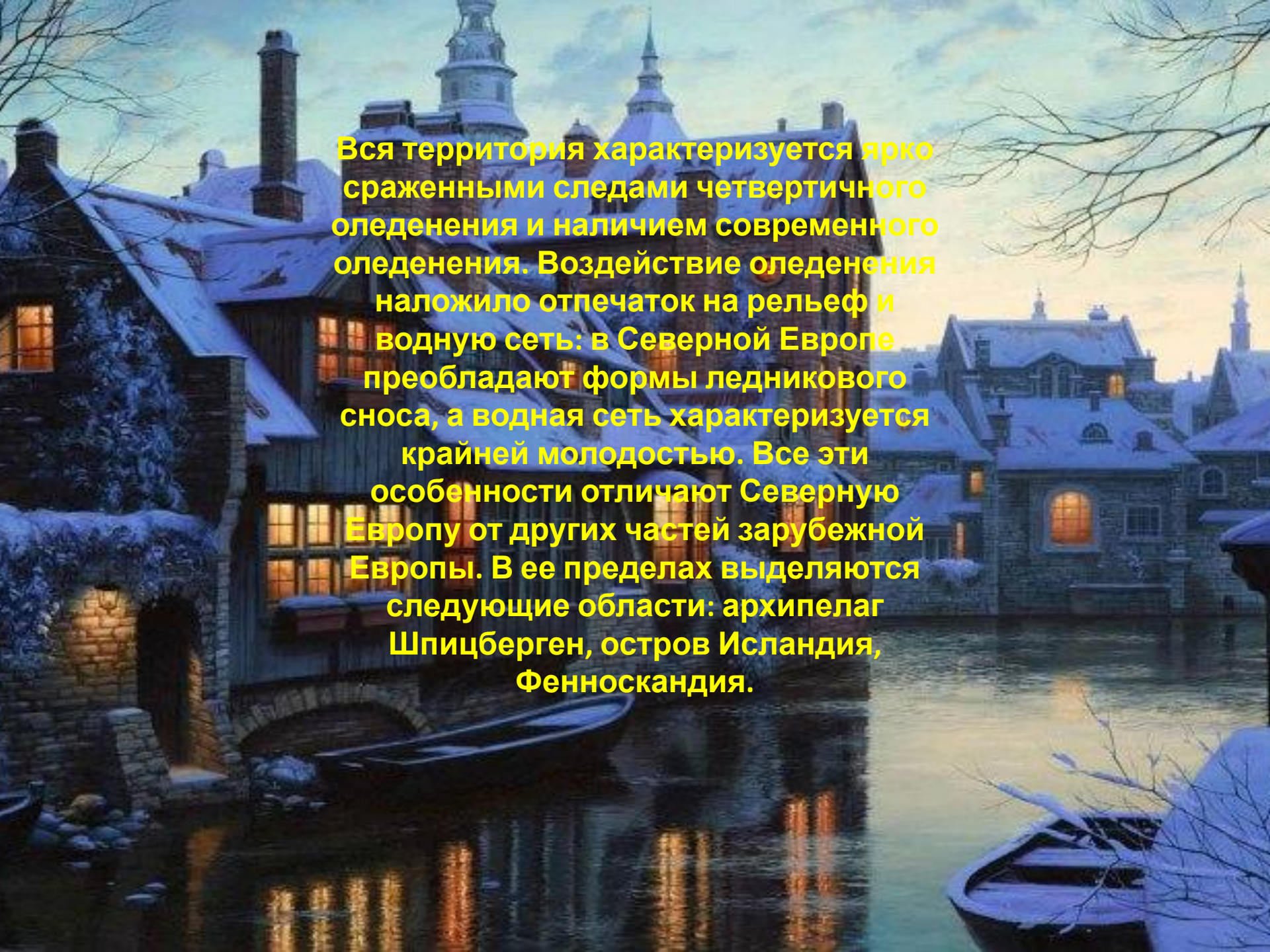




По климату это самая суровая часть зарубежной Европы с наиболее отчетливо выраженным воздействием арктического воздуха и со сравнительно ослабленным влиянием океанических масс умеренных широт.

A photograph of a snowy landscape with evergreen trees under a dark sky with a faint aurora borealis. The text is overlaid in the center in a yellow font.


На большей части территории бывают полярная ночь и полярный день. Это царство тундры хвойных лесов с относительно коротким безморозным периодом, самыми вязкими для зарубежной Европы температурами и наиболее низкими средними температурами лета

A detailed illustration of a European town in winter. The scene is dominated by snow-covered rooftops and buildings. In the foreground, a canal reflects the warm lights from the windows and the cool tones of the sky. A small boat is docked on the left, and another is partially visible on the right. The sky is a mix of soft blues and oranges, suggesting a twilight or dawn setting. The overall atmosphere is quiet and serene.

**Вся территория характеризуется ярко
сраженными следами четвертичного
оледенения и наличием современного
оледенения. Воздействие оледенения
наложило отпечаток на рельеф и
водную сеть: в Северной Европе
преобладают формы ледникового
сноса, а водная сеть характеризуется
крайней молодостью. Все эти
особенности отличают Северную
Европу от других частей зарубежной
Европы. В ее пределах выделяются
следующие области: архипелаг
Шпицберген, остров Исландия,
Фенноскандия.**



Туристические приманки Северной Европы — великолепная природа (чего стоят хотя бы гейзеры Исландии и небезызвестный вулкан с зубодробительным именем, а также поля застывшей лавы и сероводородные проталины с соответствующим ароматом), достаточное количество интересных исторических достопримечательностей — от стоянок первобытных людей до средневековых ратуш и соборов и футуристических творений современных архитекторов, а также примечательная «горнолыжка» — без франко-итальянского золотого флёра, зато с северной добротностью, щедростью и радушием.

A scenic view of a glacier with large icebergs floating in the water under a cloudy sky. The icebergs are white and blue, with some dark rocks visible. The sky is filled with white and grey clouds, and the water is a deep blue-grey color.

Ну а зимой Северная Европа — бальзам на душу тоскующих по настоящей зиме — с пушистыми сугробами выше головы, разлапистыми елями под снежными шапками, неизменными вечерними фонариками под заснеженными крышами и прочими радостями уюта посреди января, типа пуховых носков, мурчащего кота и глинтвейна за любимой книжкой.