

Министерство образования Республики
Башкортостан
ГАПОУ Уфимский топливно-энергетический
колледж



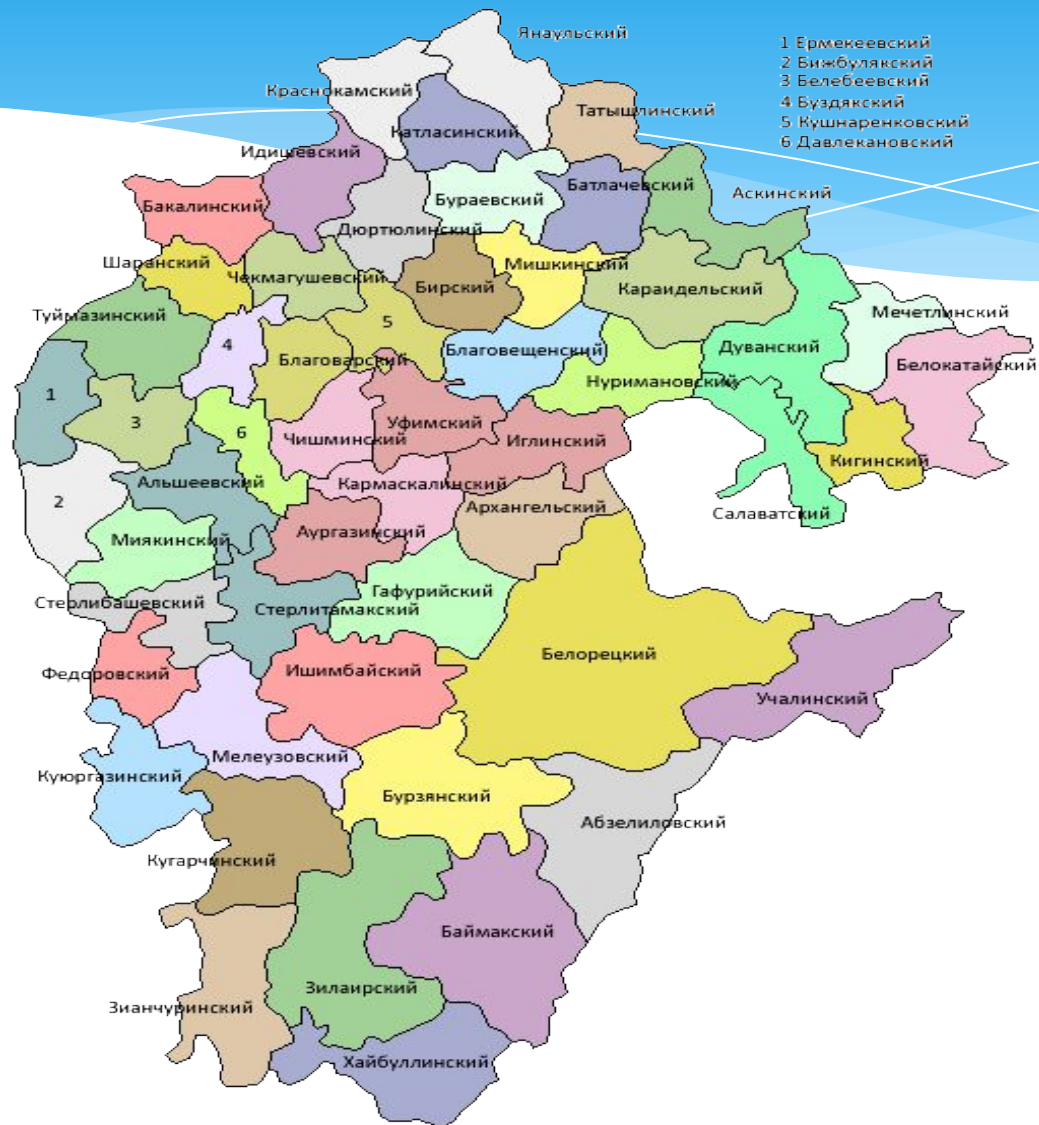
Специальность 08.02.08

ТЕМА РАБОТЫ

НАУЧНО-ИССЛЕДОВАТЕЛЬСКАЯ КОНФЕРЕНЦИЯ СРЕДИ СТУДЕНТОВ 1 КУРСА
ПО ИТОГАМ ВЫПОЛНЕНИЯ ИНДИВИДУАЛЬНЫХ ПРОЕКТОВЕКЦИЯ
«МОЙ КРАЙ РОДНОЙ - БАШКОРТОТАН»

Выполнил студент:
Князев Александр Иванович
гр. 1-гс-2
Преподаватель:
Петухова Валерия Юрьевна

« Мой край родной – Башкортостан »



**В 10 – 13 веках западная часть
башкир входила в состав Булгарского
ханства**

БУЛГАРСКИЙ ВОИН



Первое сражение башкир с монголами произошло в 1219 – 1220 годах, когда Чингисхан во главе огромного войска провёл лето на Иртыше, где были летние пастбища башкир



Монгольско – башкирская война длилась 14 лет (в то время, как поход монголов через Русь занял всего три года). Не сумев победить башкир, монголы предложили подписать мирный договор



В августе 1391 года на территории Башкортостана при реке Кондурче состоялась «Битва народов». Битва, закончившаяся поражением золотоордынцев, положила конец и башкирской автономии в составе Золотой Орды



В середине 16 века башкиры приняли русское подданство на основе соглашения с правительством Ивана Грозного



В 1773 – 1775 годах башкиры принимали активное участие в крупнейшем в России антифеодальном движении под руководством Пугачева. Одним из виднейших сподвижников Пугачева, стал Салават Юлаев, - национальный герой башкирского народа

**Казацко-крестьянское восстание
под предводительством Е.И.
Пугачева 1773-1775г.г.**

*Борьба низов и верхов
общества –
разновидность
гражданской войны.*




Емельян Иванович Пугачев — донской казак, предводитель Крестьянской войны 1773-1775 годов.



**В 1957 году торжественно отмечалось 400-летие добровольного вхождения Башкирии в состав Русского царства. В этом же году, 14 июня, состоялась закладка памятника, на месте которого была установлена мраморная плита с надписью:
«Здесь будет сооружён монумент в память 400-летия добровольного присоединения Башкирии к Русскому государству»**

Открытие памятника-монумента состоялось 7 августа 1965 года



Флаг Башкортостана

Государственный флаг

Синий цвет означает ясность, добродетель и чистоту помыслов народов Республики Башкортостан; белый — миролюбие, открытость, готовность к взаимному сотрудничеству народов Республики Башкортостан; зелёный — свободу, вечность жизни

Цветок курая — символ дружбы, семь его лепестков, расположенных в центре белой полосы, символизируют семь родов, положивших начало единению народов, проживающих на территории Республики Башкортостан.






Флаг Башкирии 1917 года



Следующий флаг появился уже у Башкирской АССР в 1937 году.



Флаг в 1956 году

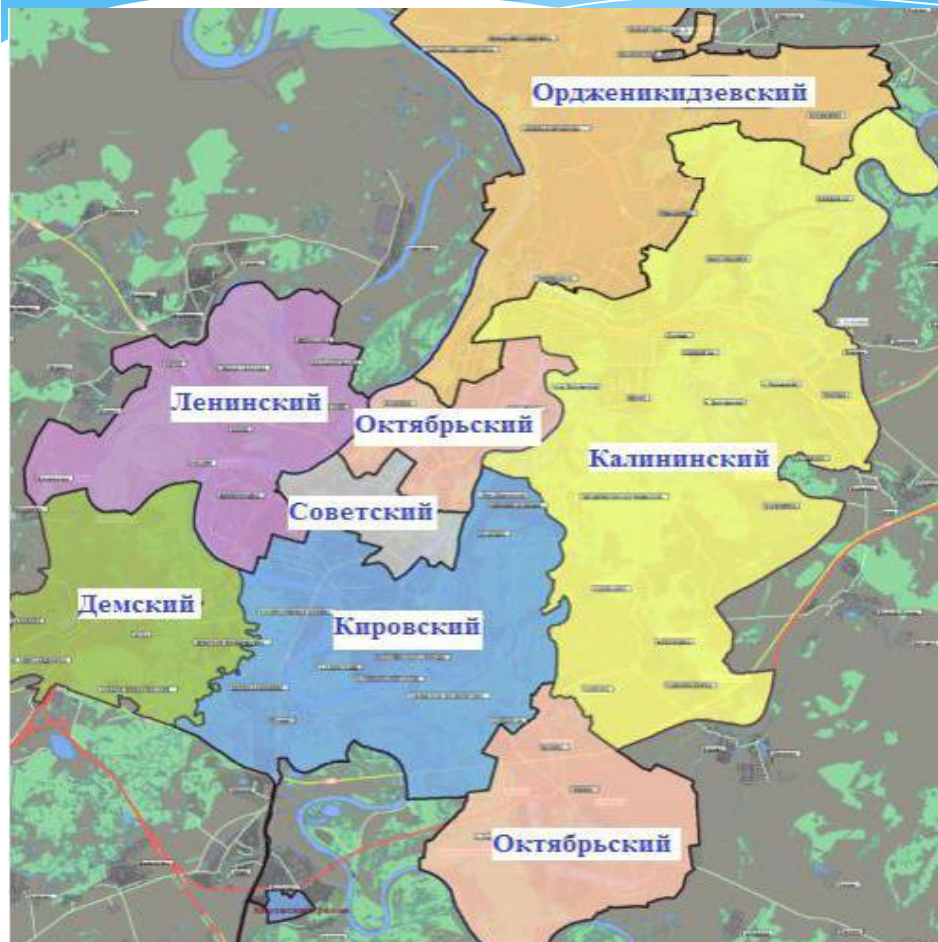
Современный герб Башкортостана появился в 1993 году



Столица Башкортостана - город Уфа



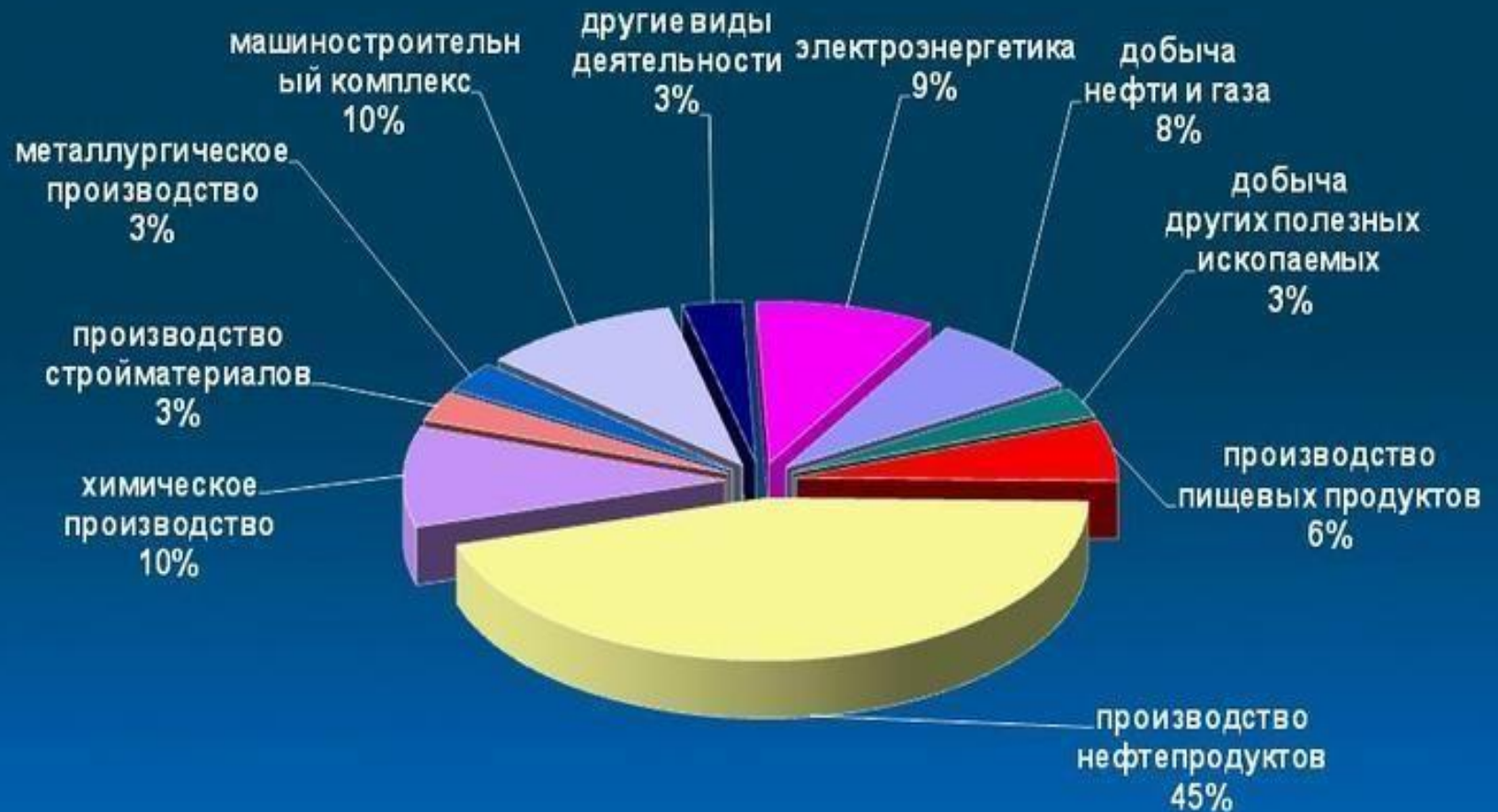
Административно-территориального устройство. Город Уфа включает 7 городских районов:



- 01 Дёмский
- 02 Калининский
- 03 Кировский
- 04 Ленинский
- 05 Октябрьский
- 06 Орджоникидзевский
- 07 Советский



СТРУКТУРА ПРОМЫШЛЕННОГО ПРОИЗВОДСТВА РЕСПУБЛИКИ БАШКОРТОСТАН В 2017 ГОДУ






Достопримечательности Башкортостана


Шульган - таш



Шульган-Таш — природный заповедник на территории республики Башкортостан. Он был создан в 1958 году. Ее протяжённость 2,9 километра. Каповая пещера имеет 3 яруса, а внутри ее - речка Подземный Шульган.



Скала трёх вождей




Скала, на которой высечены портреты Маркса, Энгельса и Ленина. Создала этот шедевр семья художников, более 20-ти лет назад. Ленин виден четко, а изображения других только угадываются – порода разрушилась

Водопад Куперля



Расположенный около него карстовый мост – один из самых красивых достопримечательностей Башкирии



Водохранилище Юмагузинское




Строительство Юмагузинского водохранилища началось в конце 1998 года, а первый гидроагрегат Юмагузинской ГЭС был запущен в 2004 году. В 2007 году строительство было полностью закончено

Гора Иремель



Гора Иремель — считается второй по величине вершиной на Южном Урале, находится в Башкортостане. Вершина Иремели по виду напоминает гигантское седло. Гору Иремель считают символом красоты на Южном Урале. Её высота - 1582 метра

Пещера – пропасть Сумган – Кутук



Самая сложная и самая длинная пещера Урала. Ее длина достигает 9860 метров! При этом глубина пещеры – 134 метра, а объем ее полостей – 350000 кубических метров.

Трагедии здесь случались неоднократно. Самая громкая трагедия случилась весной 1967 года. Работавшие над топоъемкой пещеры московские спелеологи, поднимаясь после работ наверх, обнаружили, что лестница, ведущая на поверхность, покрылась льдом. Подниматься по ней было крайне опасно, но ничего другого не оставалось. В результате сорвались и разбились два человека, в том числе руководитель группы.



своему поколению, сделать все
зависящее от нас для того,
чтобы Башкортостан стал
цветущей цветущей
республикой, и каждый из нас
должен понимать какие
богатства,
достопримечательности она
нам дала.



Спасибо за внимание