

Евразия







ВОСТОЧНО-
ЕВРОПЕЙСКАЯ
РАВНИНА



СРЕДНЕСИБИРСКОЕ
ПЛОСКОГОРЬЕ



ВЕЛИКАЯ
КИТАЙСКАЯ
РАВНИНА



ПЛОСКОГОРЬЕ
ДЕКАН



АРАВИЙСКОЕ
ПЛОСКОГОРЬЕ

Геосинклинальные пояса

— Тихоокеанский пояс

— Альпийско-Гималайский
пояс





землетрясение



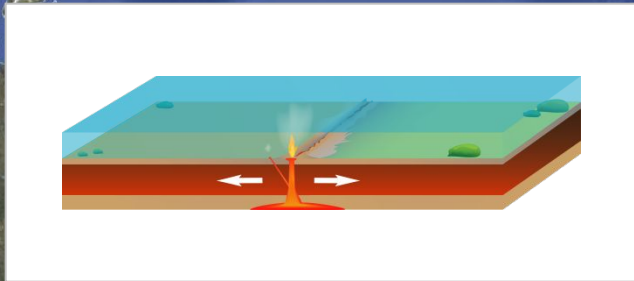

вулканизм



Японские острова









-  — Тихоокеанский пояс
-  — Альпийско-Гималайский пояс





г. Джомолунгма (8848 м)




Мёртвое море (– 395 м)

Джомолунгма. Эверест



В переводе с тибетского языка
Джомолунгма означает
«мать снегов».



Джордж
Эверест

Пиренеи

Альпы

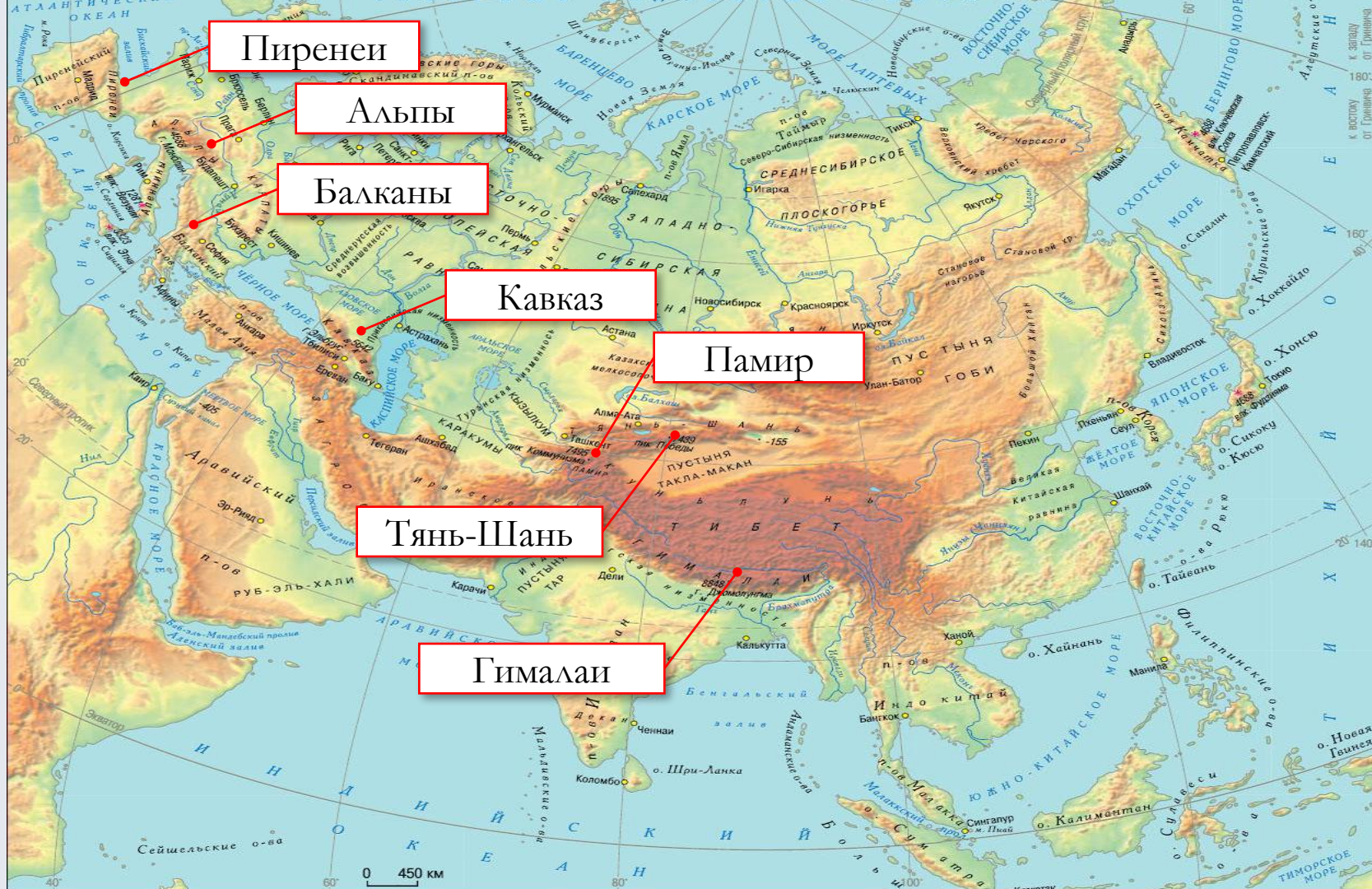
Балканы

Кавказ

Памир

Тянь-Шань

Гималаи

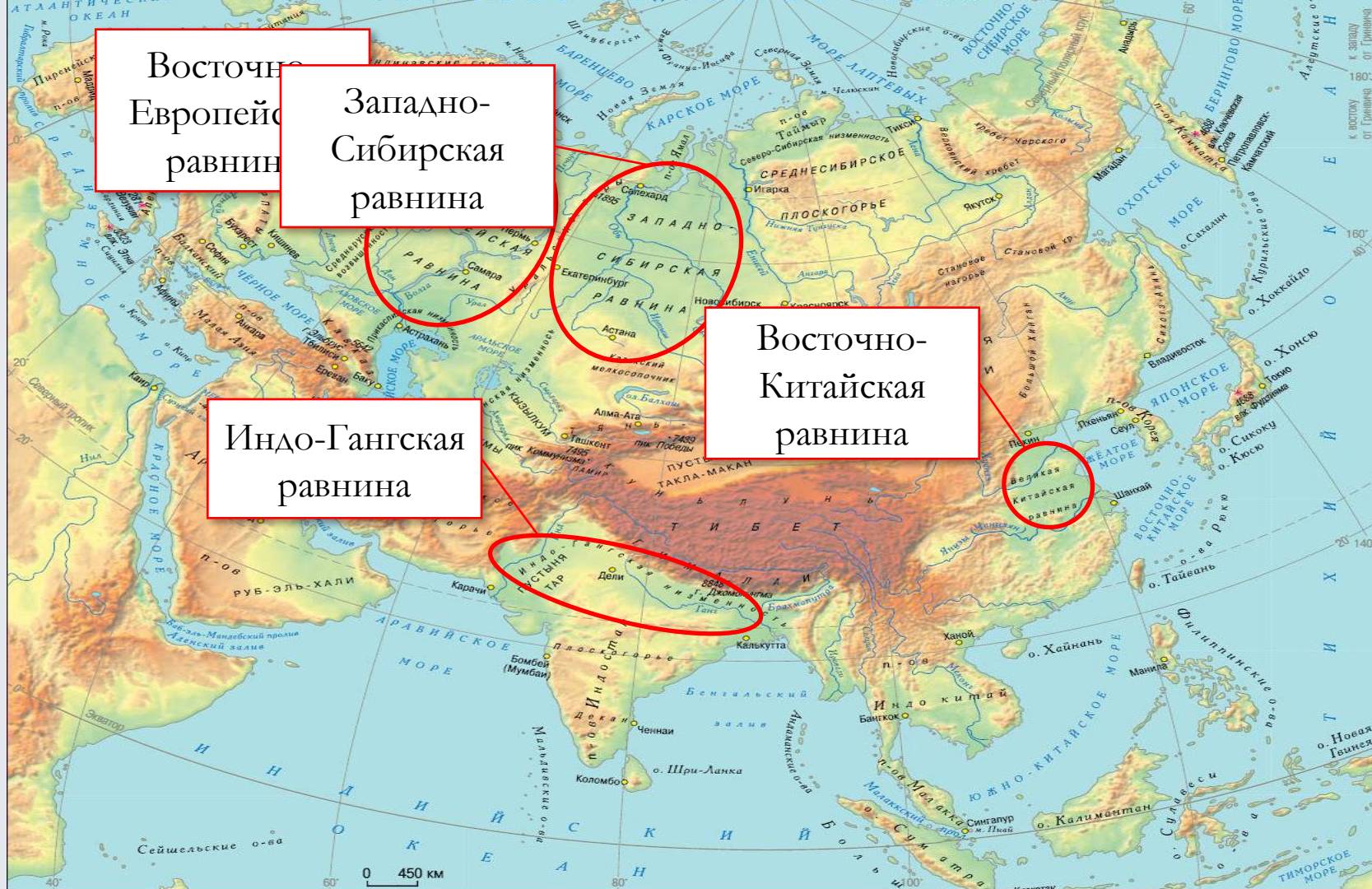


Восточная
Европейская
равнина

Западно-
Сибирская
равнина

Индо-Гангская
равнина

Восточно-
Китайская
равнина



Виды полезных ископаемых

1. Рудные полезные ископаемые.



железная руда



урановая руда



ЗОЛОТО



ОЛОВО

Виды полезных ископаемых

2. Нерудные полезные ископаемые.



алмаз



калийная соль



сера



фосфориты

Виды полезных ископаемых

3. Топливные (горючие) полезные ископаемые.



бурый уголь



каменный уголь



нефть

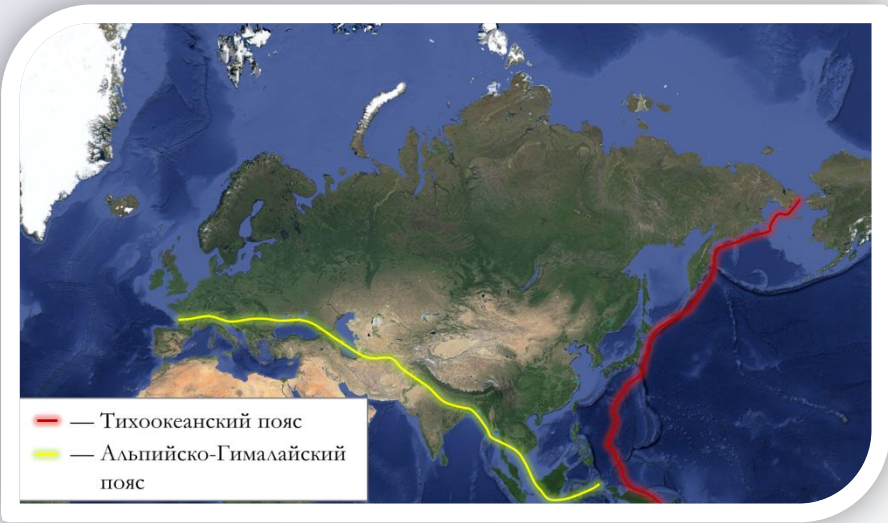


газ



0 450 км

к востоку от Гринвича
к западу от Гринвича



Полезные ископаемые складчатых поясов:

- железные руды,
- свинцово-цинковые руды,
- оловянные руды,
- ртутные руды,
- урановые руды,
- полиметаллические руды.



