



# ГЕОГРАФИЯ В ЭПОХУ СРЕДНЕВЕКОВЬЯ НА РУСИ

**ПРЕЗЕНТАЦИЮ ПОДГОТОВИЛА:  
ВЕЛИЧКО ТАИС**



Афанасий Никитин

## Афанасий Никитин – первый русский путешественник, автор путевых заметок "Хождение за три моря"



Маршрут Афанасия Никитина

Первый европеец, который побывал в Индии за 25 лет до португальца Васко да Гамы. Он описал свой путь через три моря – это Дербентское (Каспийское) Аравийское (Индийский океан) и Чёрное. До дома он не дошёл, умер в дороге в 1475 под Смоленском. Его рукопись товарищи после смерти передали в руки дьяка Василия Мамырёва. От него она попала в летописные своды 1488 года. Н. М. Карамзин, автор «Истории Государства Российского», в начале девятнадцатого века случайно наткнулся на один из летописных сводов «Хожения...». Благодаря ему, путешествие тверского купца А.Никитина стало достоянием широкой общественности.




В честь 525 летия путешествию Афанасия Никитина в Индию СберБанк России выпустил в 1997 год серию монет в 2 рубля из серебра 500 пробы.





- **Российский государственный торгово-экономический университет за вклад в развитие торговли учредил медаль имени Афанасия Никитина и издал книгу о его путешествии**





Земляки в Твери поставили первопроходцу памятник. Памятник представляет собой четырёхметровую бронзовую статую на гранитном постаменте, установленную на круглой чугунной площадке в виде ладьи с головой коня. Памятник был создан скульпторами [С. М. Орловым](#) и А. П. Заваловым по проекту архитектора [Г. А. Захарова](#) и открыт в июне 1955 года, на церемонии открытия присутствовал посол Индии в СССР [К. П. Ш. Менон](#)



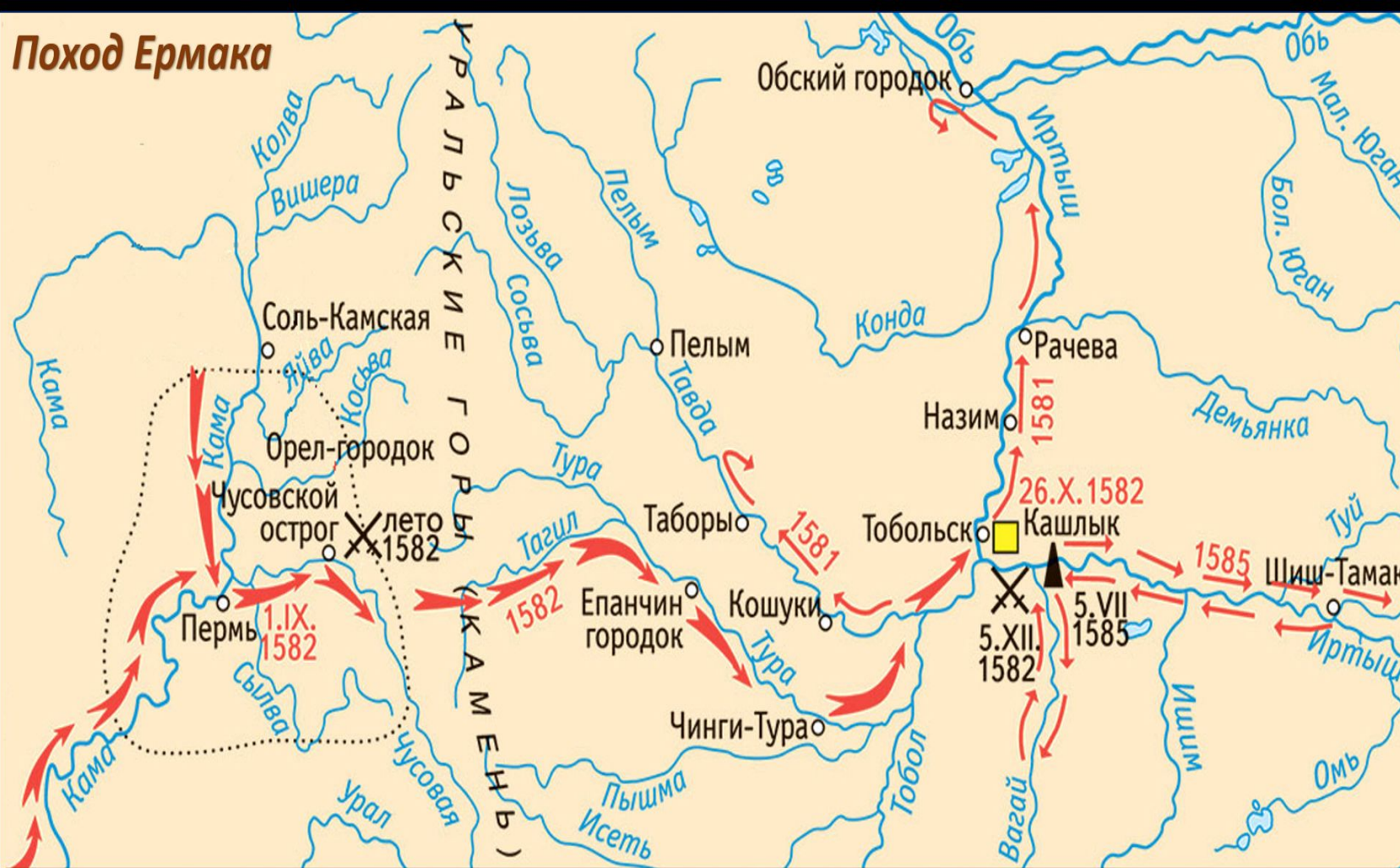
## ЕРМАК ТИМОФЕЕВИЧ (1532 - 6 АВГУСТА 1585)— КАЗАЧИЙ АТАМАН










**Ермак Тимофеевич**

исторический завоеватель Сибири для Русского государства. 1 сентября 1581 года дружина казаков (540 человек) под командованием Ермака выступила в поход за Каменный Пояс (Урал) из Орла-городка. Лишь весной 1582 года по рекам Жеравле, Баранче и Тагилу казаки выплыли в Туру. Они дважды разбили сибирских татар, на Туре и в устье Тавды. Кучум выслал против казаков Маметкула, с большим войском, но 1 августа и это войско было разбито Ермаком на берегу Тобола, при урочище Бабасан. Наконец, на Иртыше, под Чувашевым, казаки нанесли окончательное поражение татарам в битве на Чувашевом мысу. Кучум оставил засеку, защищавшую главный город его ханства, Сибирь, и бежал на юг, в Ишимские степи. 26 октября (5 ноября) 1582 года Ермак вступил в покинутый татарами город Сибирь (Кашлык)[14]. Через четыре дня ханты с р. Демьянка, правого притока нижнего Иртыша, привезли в дар казакам пушнину и съестные припасы, главным образом рыбу. Ермак «лаской и приветом» встретил их и отпустил «с честью». За хантами потянулись с дарами местные татары, бежавшие ранее от русских. Ермак принял их так же ласково, позволил вернуться в свои селения и обещал защищать от врагов, в первую очередь от Кучума. Затем стали являться с пушниной и продовольствием ханты из левобережных районов — с рек Конда и Тавда. Всех являвшихся к нему Ермак облагал ежегодной обязательной податью — ясаком. С «лучших людей» (племенной верхушки) Ермак брал «шерть», то есть присягу в том, что их «народец» будет своевременно платить ясак. После этого они рассматривались как подданные русского царя

## Поход Ермака



	Станица хана Кучума		Поход Ермака в Сибирь		1583	Хождение казаков в Сибирь в 1583–1585 гг.
	Пермские и Сибирские урочища и крепости		1.01.1581 Начало похода			Место гибели Ермака
			26.X.1582 Взятие казаками Кашлыка			

- 6 августа 1585 года погиб и сам Ермак Тимофеевич. Он шёл с небольшим отрядом в 50 человек по Иртышу. Во время ночёвки на берегу в устье реки Вагай, Кучум напал на спящих казаков и истребил почти весь отряд. Сумело спастись всего несколько казаков. Согласно воспоминаниям очевидцев событий той ночи, атаман был обременён своими доспехами, в частности, подаренными царём двумя кольчугами, и, пытаясь доплыть до стругов, утонул в Иртыше. Вполне возможно, что Ермак к тому же был ранен, ведь в него, как в военачальника, прежде всего стреляли из луков.
- Казаков оставалось так мало, что атаман Мещеряк после созванного круга должен был выступить обратно на Русь. После двухлетнего владения казаки временно уступили Сибирь хану Кучуму, чтобы через год вернуться туда с новыми силами.





«Покорение Сибири Ермаком Тимофеевичем» — картина русского живописца Василия Сурикова. Работа над картиной началась в 1891 и завершилась в 1895 году. Холст, масло. 285 × 599 см Государственный Русский музей, Санкт-Петербург





# Дежнев Семен Иванович

•Родился 7 мая 1605 года. Из Енисейска он с отрядом П. И. Бекетова в 1638 году перешёл в Якутский острог, только что основанный по соседству с ещё непокорёнными племенами местного населения. Уже в 1639—1640 гг. Дежнёв приводит в покорность туземного князя Сахея.

•В 1641 году Дежнёв, с партией в 15 человек, собирает ясак на реке Яне и благополучно доставляет его в Якутск. В том же году вместе с Михаилом Стадухиным, Дежнёв отправился в поход на Оймякон для сбора ясака. В апреле 1642 года в стычке с воинственными «ламутскими тунгусами», как и многие другие казаки, был ранен. Потеряв лошадей, отряд попал в тяжёлое положение. Пришлось построить судно. Когда сошёл лёд, казаки спустились вниз по Оймякону и продолжили искать «неясачных» в низовьях Индигирки. Но там сборщиков ясака уже было предостаточно, поэтому отряд отправился дальше на восток и дошёл до реки Алазеи. Здесь им встретился отряд такого же землепроходца десятника Дмитрия Михайлова по прозвищу Ярило Зырян. Вновь проявил свой дипломатический талант, уговорив Зыряна соединиться с отрядом Стадухина под его началом.

•Открытие Колымы

•Летом 1643 года Семён Дежнёв в составе отряда землепроходцев под командованием Михаила Стадухина открыл реку Колыму. Казаки поднялись вверх по реке и основали Колымское зимовье, позже ставшее крупным острогом Среднеколымск — опорным пунктом русской колонизации в этих местах.

•В 1644 году Дежнёв основал ещё один острог, названный позднее Нижнеколымском. В 1645 году Стадухин и Зырян, с ясаком и половиной людей, отправились по реке Лене в Якутск, оставив в Колымском острожке Дежнёва и ещё 13 человек. Дмитрий Михайлов (Зырян) с дороги вернулся обратно, а между тем Дежнёву пришлось отразить нападение более 500 юкагиров, хотевших уничтожить малочисленный гарнизон острожка. На Колыме Дежнёв прослужил до лета 1647 года. Летом того же года корабли вышли в плавание, но крепкие льды закрыли им путь. Федот Попов и Семён Дежнёв возвратились на Колыму и стали дожидаться более благоприятного для похода времени. Открытие памятника Семёну Дежнёву и его семье — жене-якутке Абакаяде Сючю и сыну Любиму, «первому сахаляру». Якутск, сентябрь 2005 года.





- Чукотская экспедиция. Фрагмент отписки С. Дежнёва о морском походе на реку Анадырь. 20 июня 1648 года Федот Попов и Семён Дежнёв на кочах вышли в море. Три коча сразу потерялись в буре при выходе из устья Колымы в Ледовитый океан. Оставшиеся неуклонно пошли вперёд. В августе 1648 года пошёл ко дну ещё один коч. Около 20 сентября 1648 года Дежнёв и его спутники увидели тёмный и грозный «Большой Каменный Нос», окаймлённый полосой пенных бурунов. Мимо Носа прошли лишь три судна: два коча Дежнёва и Попова и один — Герасима Анкудинова. Судно Дежнёва разбилось в Олюторском заливе южнее устья реки Анадырь. Отряд Дежнёва на лыжах и нартах 10 недель через Корякское нагорье добирался до реки Анадырь, где он и зазимовал. Летом 1649 года на построенных лодках Дежнёв поднялся вверх по Анадырю на 600 км. Тут, на среднем течении реки Анадырь, было устроено зимовье, названное потом Анадырским острогом. На верхнем течении Анадыря русские встретили кочевых анаулов — незнакомое им юкагирское племя. Только на третий год к Дежнёву пришло подкрепление. Но это была не смена. Казак Семён Мотора искал сухопутную дорогу между Колымой и Анадырем через горный проход, он-то и выручил Дежнёва. Этим путём, более удобным, нежели морской, воспользовался и Дежнёв, для отсылки в Якутск собранной им моржовой кости и пушнины. В 1659 году Семён Дежнёв сдал команду над Анадырским острогом и служилыми людьми сменившему его К. Иванову, но оставался в крае ещё до 1662 года, когда вернулся в Якутск вместе с И. Ерастовым. Оттуда Дежнёв с государевой казной, был послан в Москву, куда и прибыл, вероятно, к середине 1664 года. Сохранилась челобитная Дежнёва о выдаче ему жалованья, заслуженного им, но не полученного, за 19 лет, что и было исполнено. В 1665 году Дежнёв выехал обратно в Якутск и там служил до 1670 года, когда снова был послан с государевой казной в Москву, куда явился в 1672 году [7], где и умер. Дежнёв составил чертёж реки Анадырь и части реки Анюй, в челобитных описал плаванья по Анадырю, природу Анадырского края.





10 августа 1948 года учреждена премия имени Семёна Ивановича Дежнёва постановлением Совета Министров СССР, в ознаменование 300-летия открытия С. И. Дежнёвым пролива между Азией и Америкой— российская премия, присуждаемая Учёным советом Русского географического общества (первоначально Географического общества СССР) за лучшие труды и исследования по географии Северо-Восточной Азии. Этой наградой могут быть удостоены исключительно научные труды отдельных российских граждан и авторских коллективов.



# Васілій Данилович Поярков



← Маршрут экспедиции В. Д. Пояркова в 1643—1646 гг.

Поярков совершил исторически вполне доказанное 12-недельное (3-месячное) плавание вдоль юго-западных берегов Охотского моря от устья Амура до устья Ульи, где отряд Пояркова попал в шторм и зазимовал осенью 1645 года. Здесь уже в 1639 году ступала нога «русского человека» Ивана Москвитина, а местные народы платили дань московскому «белому царю». Затем через реку Мая казаки Пояркова начали своё возвращение домой. В Якутск в 1646 году вернулось, по разным данным, 52 казака из экспедиции Пояркова. Прямые цели похода не были достигнуты, однако российские власти получили ценные сведения о пройденных территориях.





# Ерофей Павлович Хабаров-Святитский

- Родился около 1603 года, вероятнее всего деревня Святица, ныне Котласского района Архангельской области — умер 1671 год, опять же предположительно, Братский острог, ныне Братск, или Усть-Киренга, ныне Киренск Иркутской области) — русский исследователь, путешественник и предприниматель. Происходит из крестьян Устюжского уезда Вологодской губернии. Продолжатель дела Василия Пояркова. В 1649-1653 годах совершил ряд походов в Приамурье, составил «Чертеж реке Амуру». Его именем назван г. Хабаровск, административный центр Дальневосточного федерального округа России и Хабаровского края, изображенный на 5000 рублевой купюре Банка России.









"Первопроходцы  
земли русской.  
Пять пядей".  
Каталог серии  
монетовидных  
жетонов  
Московского  
монетного  
двора с 2013 г.