An aerial photograph of a vast, dense forest with vibrant green foliage, covering the entire background of the slide.

Девственные леса Коми: Печоро-Илычский заповедник и парк «Югыд Ва»

Берлизова Т.М учитель географии и
биологии
МАОУ СОШ №3 г.Усинск РК

Девственные леса Коми – это самый большой нетронутый природный массив в Европе, расположившийся на северо-востоке Республики Коми.



Среднее течение реки
Ипыч

На сегодняшний день республика является единственным уголком Европы, где дикая природа сохранила свой первозданный вид, благодаря удачному географическому положению, удаленности от крупных промышленных районов и труднодоступности заповедных зон: в некоторые из них можно добраться только с помощью лыж, лошади или лодки В 1995 году девственные леса Коми стали первым российском объектом, включенным в список всемирного наследия ЮН



Девственные леса занимают 15 % территории Республики Коми и относятся к экорегиону уральской тайги. Они состоят из двух крупных охраняемых природных территорий: Печоро-Илычского заповедника и национального парка «Югыд Ва».



В верховьях реки
Уньи

Печоро-Илычский заповедник

Один из самых старых природных парков России, он был создан 1930 году. Находится на западных склонах Северного Урала и занимает площадь 721,3 тыс. га. Носит статус биосферного резервата.



Кордон Шежым на территории Печоро- Илычского заповедника

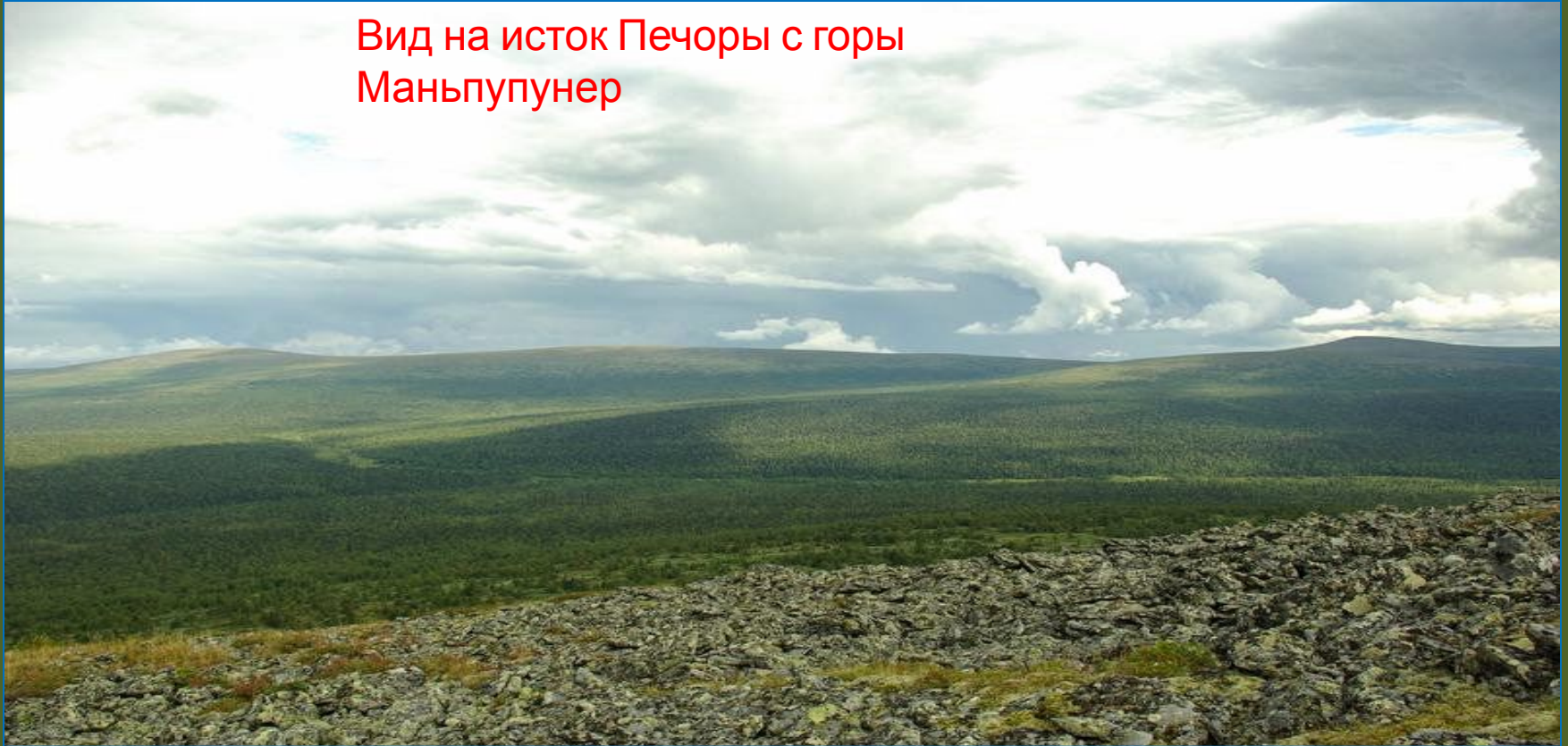
Жемчужина Печоро-Илычского заповедника



Каменные столбы выветривания на плато Маньпупунер. Горные породы под воздействием перепадов температур и влаги разрушались с разной скоростью. В результате этих разрушений образовались живописные останцы.

Исток реки Печора.

Вид на исток Печоры с горы
Маньлупунер



Уральские горы не только символически разделяют Европу и Азию. Это водораздел двух речных систем - Печоры и Оби. Именно на территории заповедника берет свой исток река Печора.

Река Печора




Печора – настоящий рай для рыбы. Здесь обитают окунь, щука, налим, сига, нельма, ряпушка, чир, пелядь, омуля, а также беззубая, но хищная рыба жерех. Но царицей вод Печоры является семга.

Одомашнивание лося и его практическое использование – одна из основных задач Печоро - Илычского заповедника



Печоро - Илычский заповедник уникален еще тем, что на его территории уже более 70 лет проводятся опыты по одомашниванию лосей.

Национальный парк Югыд Ва



Был основан в 1994 году. площадь 1891,7 тыс. га. Он носит статус одного из самых крупных парков России, а также является самой большой охраняемой зоной в Европе.



Визитные карточки национального парка – быстрые горные реки Щугор и Кожим



Река Щугор

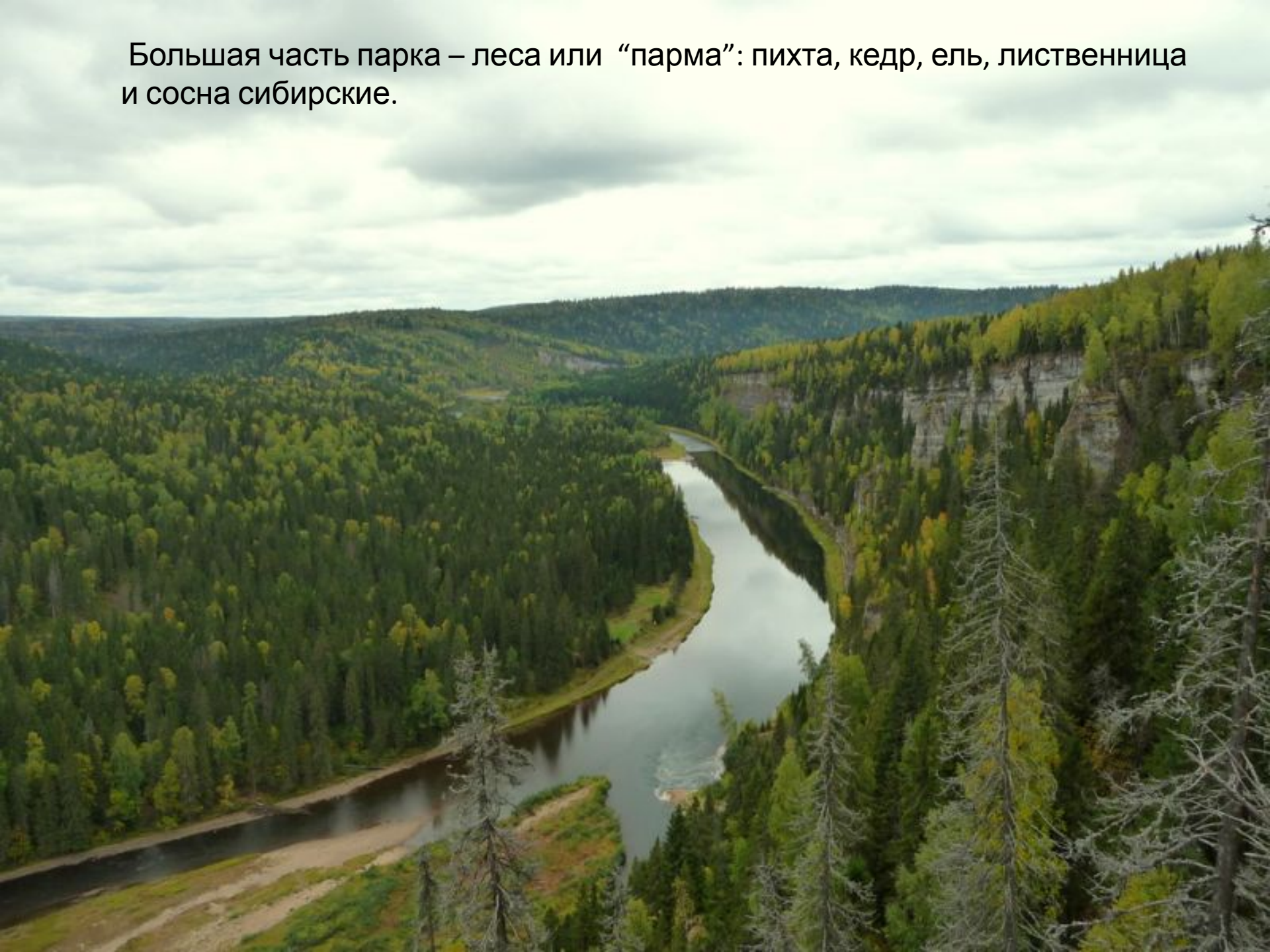
Река
Кожим



Территория национального парка охватывает западные склоны Северного и Приполярного Урала. Он растянулся по меридиану почти на 300 км и занимает предгорья, горы и низменности, которые сформировались около 200 млн лет назад.



Большая часть парка – леса или “парма”: пихта, кедр, ель, лиственница и сосна сибирские.



На территории Югыд Ва находится самая высокая точка Урала – гора Народная, высотой 1896 м



Открыта геологом А.Н. Алешковым в 1927 году.



Гора Манарага



Манарагу не спутаешь ни с одной вершиной мира. Гора похожа своими скальными зубьями на поднятую вверх медвежью лапу. А ещё вершинный гребень очень напоминает средневековую крепостную стену с отвесными сторожевыми башнями. Манарага, что переводится с языка аборигенов, как «медвежья лапа». Несмотря на простецкое название гора считается местом таинственным и по-женски колдовским.

Ледник Гофмана



В горных районах есть 38 ледников, самый известный из них – ледник Гофмана, расположенный на хребте Сабля. Был открыт в 1929 году, до этого весь мир был убежден, что существование вечных льдов возможно лишь в высокогорных «молодых» системах - и «старик Урал» опроверг этот тезис. Уральские ледники Урала невелики размерами; в основном, это каровые ледники. Образуются за счет накопления нетающих запасов снега.

Территория Югыд Ва богата на озера - их здесь более 800.

озеро Окуневое



Озёра Малое и Большое Балбанты — это озёра ледникового происхождения, расположенные в долине реки Балбанью

Озеро
Торговое



Местная флора состоит из 600 видов растений, некоторые из которых являются особо редкими, занесенными в Красную книгу России.



Венерин башмачок



шиверекия Кузнецова



минуарция Гельма



пион
уклоняющийся

Типичная северотаежная фауна

На территории парка водится около 40 видов млекопитающих.

Только здесь можно встретить полевку Миддендорфа, северную пищуху и гибрид соболя с куницей – кидас (кидус). Птиц здесь около 200 видов, самые редкие из них – орлан - белохвост, сапсан, кречет, скопа и беркут.



Полевка Миддендорфа



кидус

Орлан - белохвост





Основная ценность лесов Урала – в первозданности большинства его ландшафтов, озер и рек, растительного и животного мира. И в его единстве – как могущественной горно - лесной страны, от состояния которой зависит здоровье даже самых отдаленных уголков планеты.