

«Поволжье»



# Цели и задачи:

- Показать роль Волги в развитии экономики
- Изучить влияние природных условий и ресурсов на развитие и размещение экономики
- Сформировать представление о населении Поволжья
- Определить отрасли специализации Поволжья и факторы их размещения
- Познакомить с проблемами района. Показать важность проблем Волги.

# Визитная карточка

- Название этого района связано с именем величайшей реки Русской равнины, одной из крупнейших рек мира- Волги.
- По обеим сторонам реки широкой дугой расположилось Поволжье.
- Поволжьем можно считать весь речной бассейн Волги
- Чаще всего под Поволжьем понимают области и республики России, находящиеся в среднем и нижнем волжском течении(Татария, Калмыкия, Ульяновская, Самарская, Пензенская, Саратовская, Волгоградская и Астраханская области).
- Поволжье почти на 1500 км вытянуто в длину, но относительно узко в ширину. Это роднит его с Уралом.
- Поволжье открыто к западу и востоку, т.е. навстречу основному направлению хозяйственных связей страны.
- Основная часть перевозок грузов идет через территорию Поволжья.
- Поволжье и Урал связывают воедино две крупные части России, обеспечивают экономическую целостность страны и выполняют транспортно-распределительную функцию



# Главное богатство Поволжья

- Огромные площади прекрасных сельскохозяйственных угодий.
- Крупные водные ресурсы.

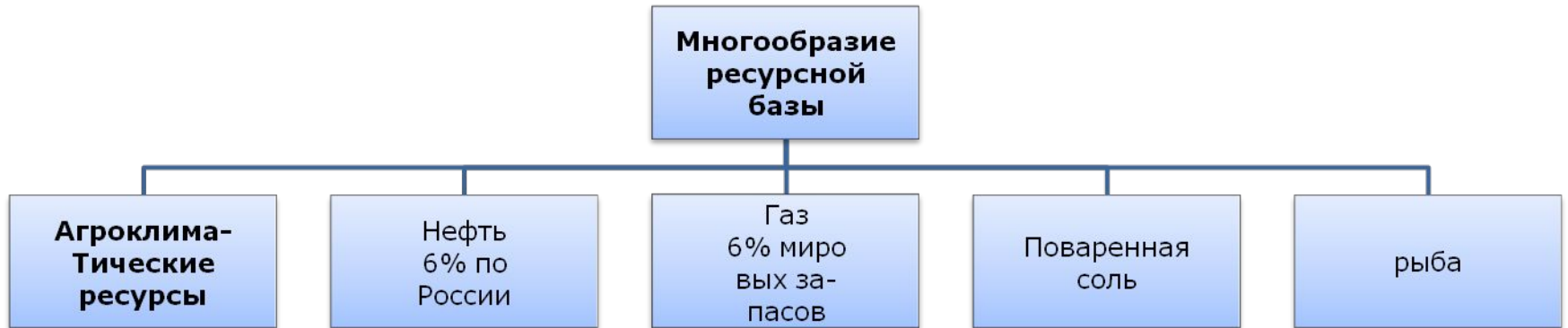
Сочетание водных ресурсов и сельскохозяйственных угодий создают уникальную для России природную основу для развития сельского хозяйства.

# Природные зоны. Дать характеристику.

## Вытянуты с севера на юг:

- Смешанные леса – Татарстан
- Лесостепи – Ульяновская и Самарская области
- Степи – Саратовская и Волгоградская области
- Полупустыни – Астраханская область

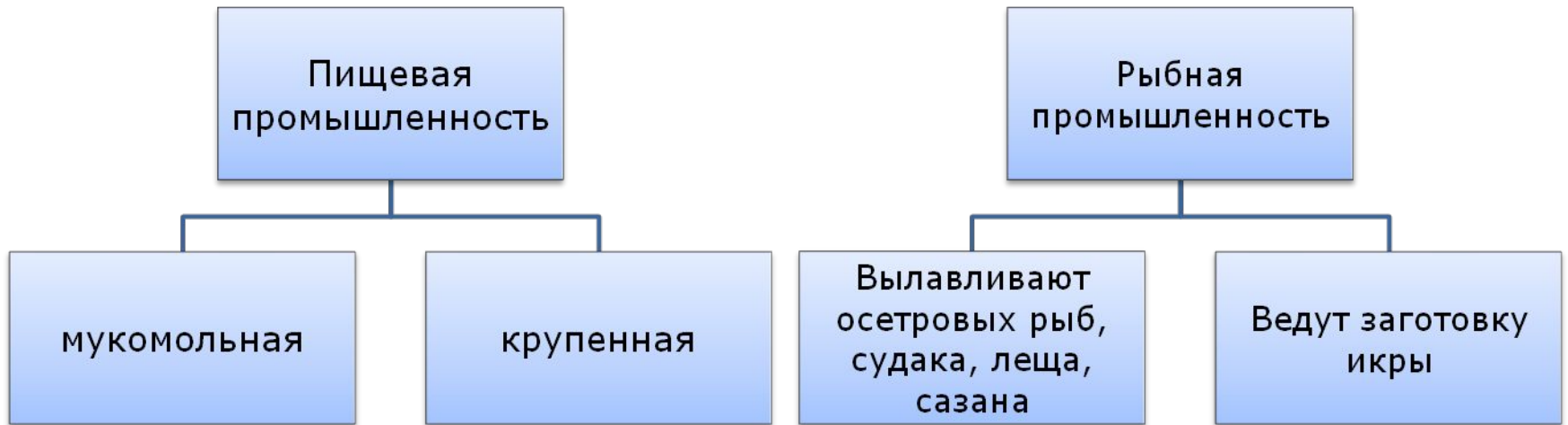
# Природные ресурсы



# Заполните таблицу, работая с текстом стр.171-172

Природный ресурс	Отрасль специализации	Промышленные центры

# Общегосударственное значение





# Вывод

Природные ресурсы разнообразны и позволяют развивать в Поволжье

- АПК (сельское хозяйство, пищевая промышленность)
- Химическую промышленность
- Нефтепереработку (нефтяную и газовую)

# население



# Численность населения около 17 млн. человек.

	1990г	2000г
Весь район	16 500	16 805
Самара	1258	1159
Казань	1103	1091
Волгоград	1005	989
Саратов	909	872
Тольятти	642	722
Ульяновск	638	666
Пенза	548	527
Набережные Челны	507	520
Астрахань	510	481
Сызрань	174	186
Энгельс	183	190
Элиста	91	103

# ХОЗЯЙСТВО

```
graph TD; A[ХОЗЯЙСТВО] --- B[Современные отрасли специализации]; B --- C[Автомобиле – строение]; B --- D[авиастроение]; B --- E[Производство подшипников];
```

Современные  
отрасли  
специализации

Автомобиле –  
строение

авиастроение

Производство  
подшипников

# Ядро хозяйства Поволжья

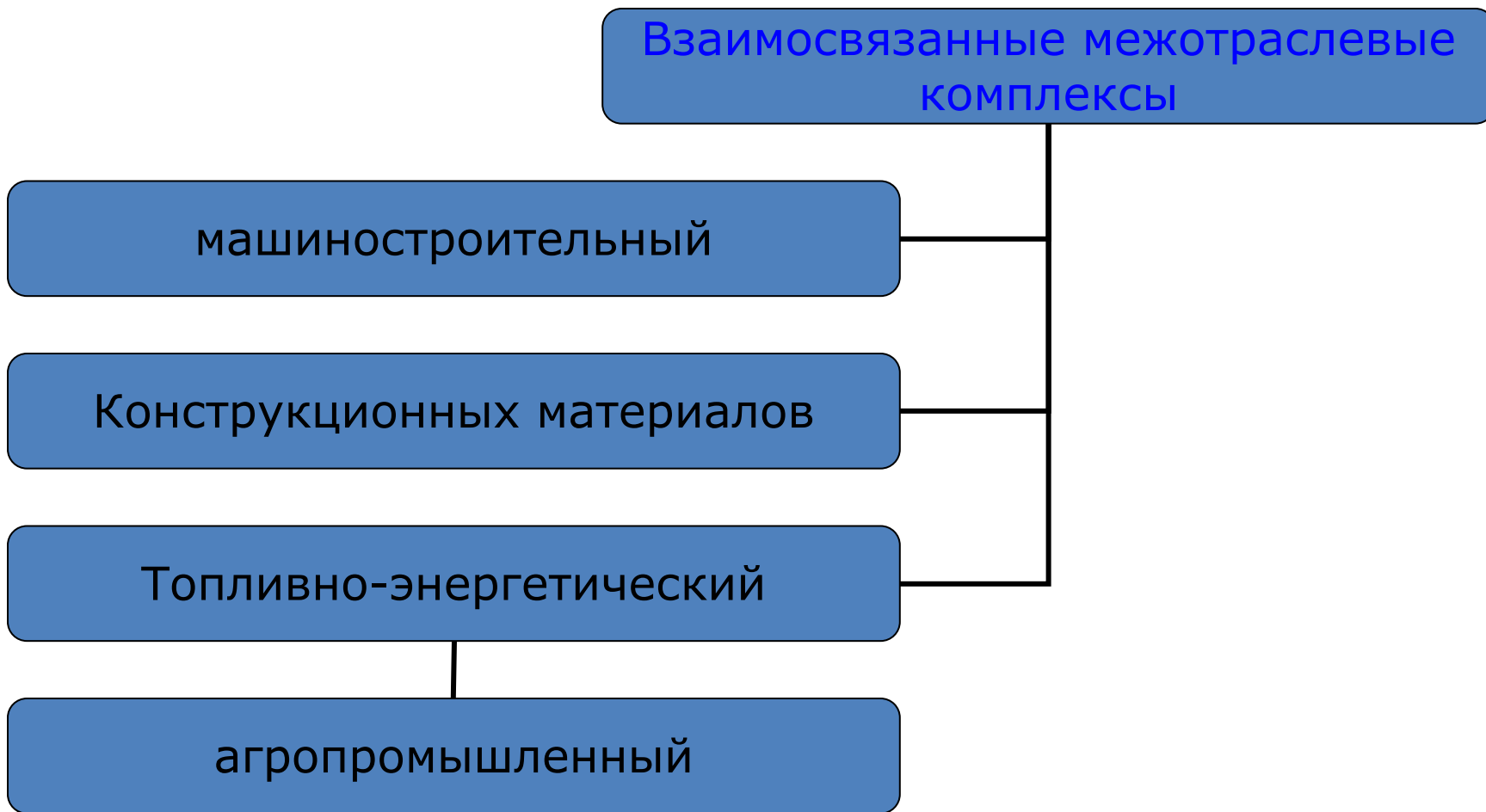
Взаимосвязанные межотраслевые комплексы

машиностроительный

Конструкционных материалов

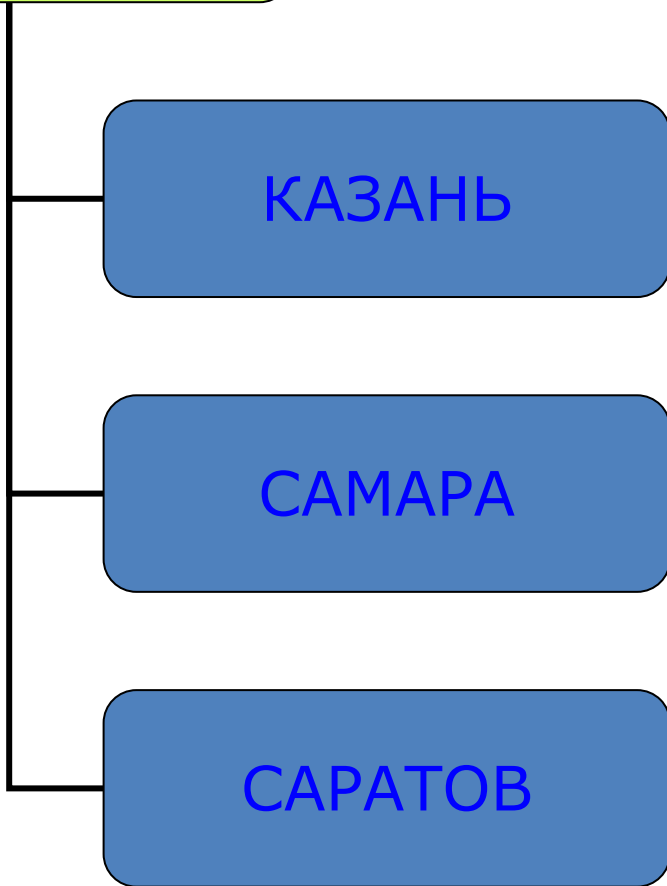
Топливо-энергетический

агропромышленный

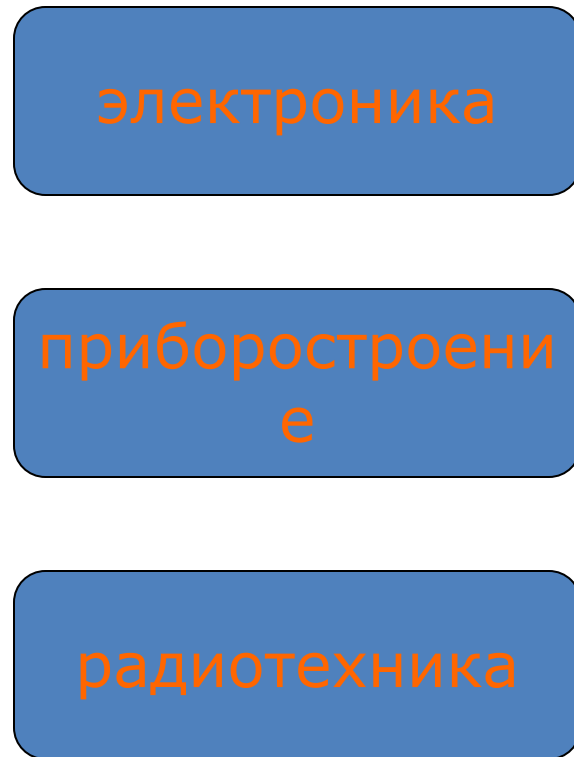


# Машиностроение

Крупнейшие  
Промышленные  
узлы



Научеомкие  
отрасли  
В  
машиностроении





# Общероссийское значение агропромышленного комплекса

- Выращивается 20% зерна
- 1/3 помидоров
- 3/4 арбузов
- Район занимает 1-е место в стране по производству мяса, муки, крупы, поваренной соли

## Развитие сельского хозяйства:

- 1/5 часть сельскохозяйственных угодий
- ¼ пастбищ России
- Сельскохозяйственное производство занимает 3-е место

# Домашнее задание

- Параграф 39,40,41
- Приготовить презентации о природных зонах Поволжья.
- Вопрос 2 после параграфа 39 на стр. 172.