



История Древнего мира, 5 класс


«Государство на берегах Нила»





История Древнего мира, 5 класс

« Государство на
берегах Нила»




План урока:

1. Страна Египет.
2. Разливы Нила.
3. Объединение Египта.



Задание на урок:

**Можно ли назвать
Египет «Даром Нила»?
Почему?**



1. Страна Египет:



Египтом называют государство, расположенное на берегах Нила от устья до первого порога.

1. Страна Египет:




- По берегам рек росли финиковые пальмы, душистые акации и высокий тростник – папирус. Из него делали похожий на бумагу писчий материал.

1. Страна Египет:



По берегам можно было наблюдать крокодилов, бегемота и дикую кошку, удода и пеликана, уток и гусей.

Каменные преграды на пути реки называются порогами



1. Страна Египет:



- Впадая в Средиземное море, река разделялась на несколько рукавов, образующих огромный треугольник – дельту.

Вдали от Нила среди песков пустыни
изредка встречались островки зелени –
оазисы.



3. Разливы Нила.




Нил на закате солнца.

**Слава тебе, Нил приходящий
чтобы оживить Египет.
Орошающий пустыню
далеко от воды, владыка рыб
и птиц, и травы для скота,
приносящий всякую пищу
и хлеб.**

**Если он медлит, жизнь
прекращается и люди гибнут.
Когда же он приходит, земля
ликует и все живое в
радости.**

**Еда появляется после его
разлива. Все живут
благодаря ему и богатства
обретают по его воле.**

3. Объединение Египта:




Статуи царевича Рахотепа и его супруги Нофрет из гробницы в Медуме.

За три тысячи лет до нашей эры царь Южного Египта окончательно подчинил Северный Египет и объединил страну. Он стал носить двойную корону- одна как бы вставлена в другую. Повелителей Египта стали называть фараонами.

Подведём итог урока:

- Вопросы на стр. 37



Домашнее задание:

- параграф 6, вопросы, задание «Подумайте» на стр. 37 - письменно



- Слайд 1 - http://vsemp.ru/img3/f/i/firststarcairo@130779284_original_watermark1.jpg
- <http://900igr.net/datai/geografija/Vnutrennie-vody-Afriki/0013-012-Reka-Niger-v-verkhovjakh-h-porozhista-imeet-mnogo-vodopadov-a-v-nizovjakh.jpg>
- Слайд 5 - <http://mail.health-m.ru/images/map/egypt01.gif>
- Слайд 6 - <http://dimdimbest.users.photofile.ru/photo/dimdimbest/96074839/xlarge/112816296.jpg>
- Слайд 7 - <http://news.tts.lt/fotos/Image/83/98/top.jpg>
- http://www.zastavki.com/pictures/640x480/2012/Animals_Beasts_Yawning_hippo_02_9869_29.jpg
- <http://s011.radikal.ru/i317/1012/e5/c5e094b45630.jpg>
- Слайд 8 - http://img-fotki.yandex.ru/get/6611/97742328.27/0_97b6d_ab846fd6_XL
- Слайд 9 - <http://storage.koinup.com/081130x98367/98367-6.jpg>
- Слайд 10 - http://www.ola.ua/pageImage/image298_234.jpg
- Слайд 11 - <http://www.zamnoy.com/image/blogphoto/113590256.jpg>
- Слайд 12 - <http://mesherskiy.ru/cms.ashx?req=Image&imageid=48658676-04e6-43eb-98b2-d52a6308c217>

