

**Россия  
и Кавказ  
в XIX веке**

*Л.А. Кацова, 2010*

# Народы Южного Кавказа

Кавказ – один из самых многонациональных районов мира.

Южный Кавказ (Закавказье) населяют: азербайджанцы (тюркская группа), армяне (отдельная группа индоевропейской семьи), грузины (картвельская группа).



Кавказ – многоконфессиональный регион.

Грузины – православные, армяне – христиане- монофизиты, азербайджанцы – мусульмане (большей частью – шииты).

# Народы Северного Кавказа



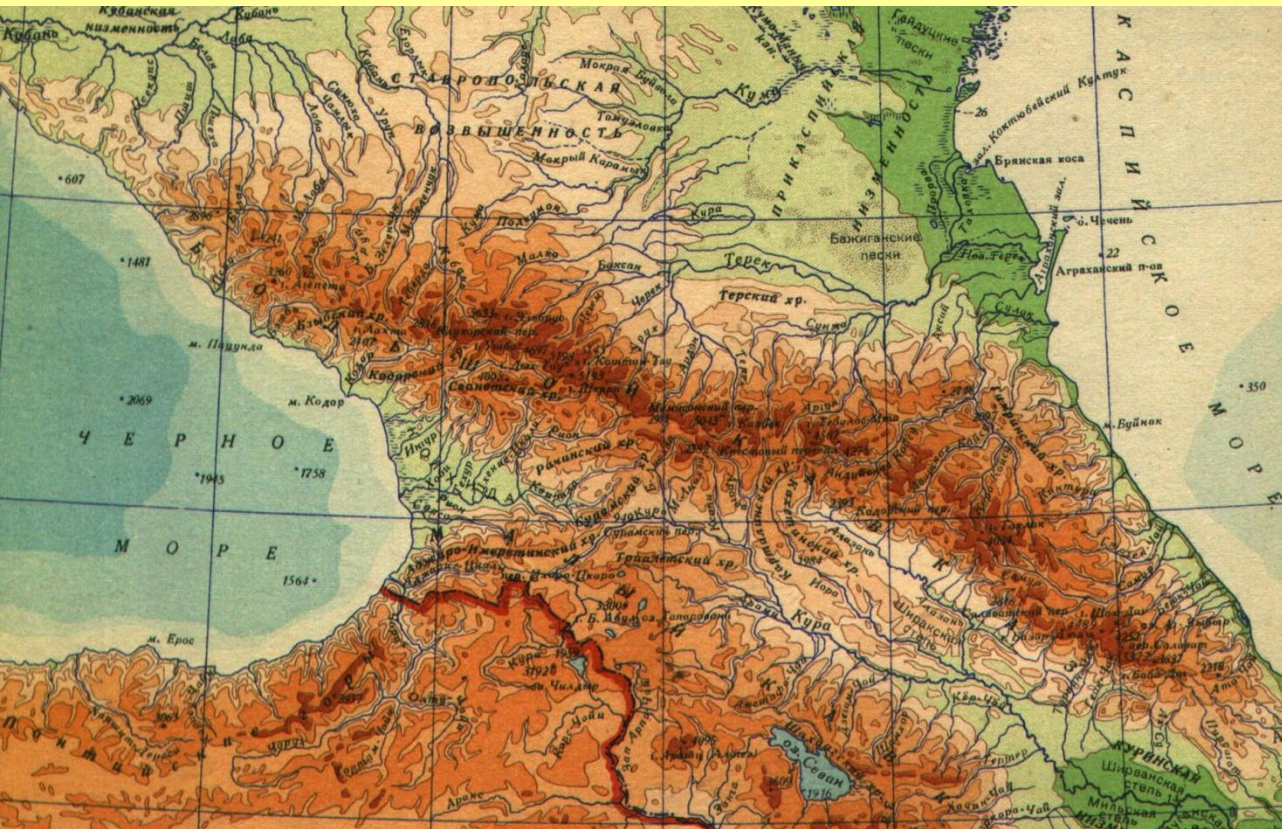
**Кавказская группа:**  
адыги (кабардинцы, черкесы),  
абхазы, аварцы, даргинцы,  
лакцы,  
лезгины,  
вайнахи  
(ингуши и чеченцы).

**Иранская группа:**  
осетины.

К концу XVIII в.  
все народы Сев. Кавказа,  
кроме осетин и части абхазов  
(православных), приняли ислам.

**Тюркская группа:** балкарцы, карачаевцы, кумыки, ногайцы.  
Кавказские и тюркские народы живут вперемешку.

# Занятия жителей Кавказа



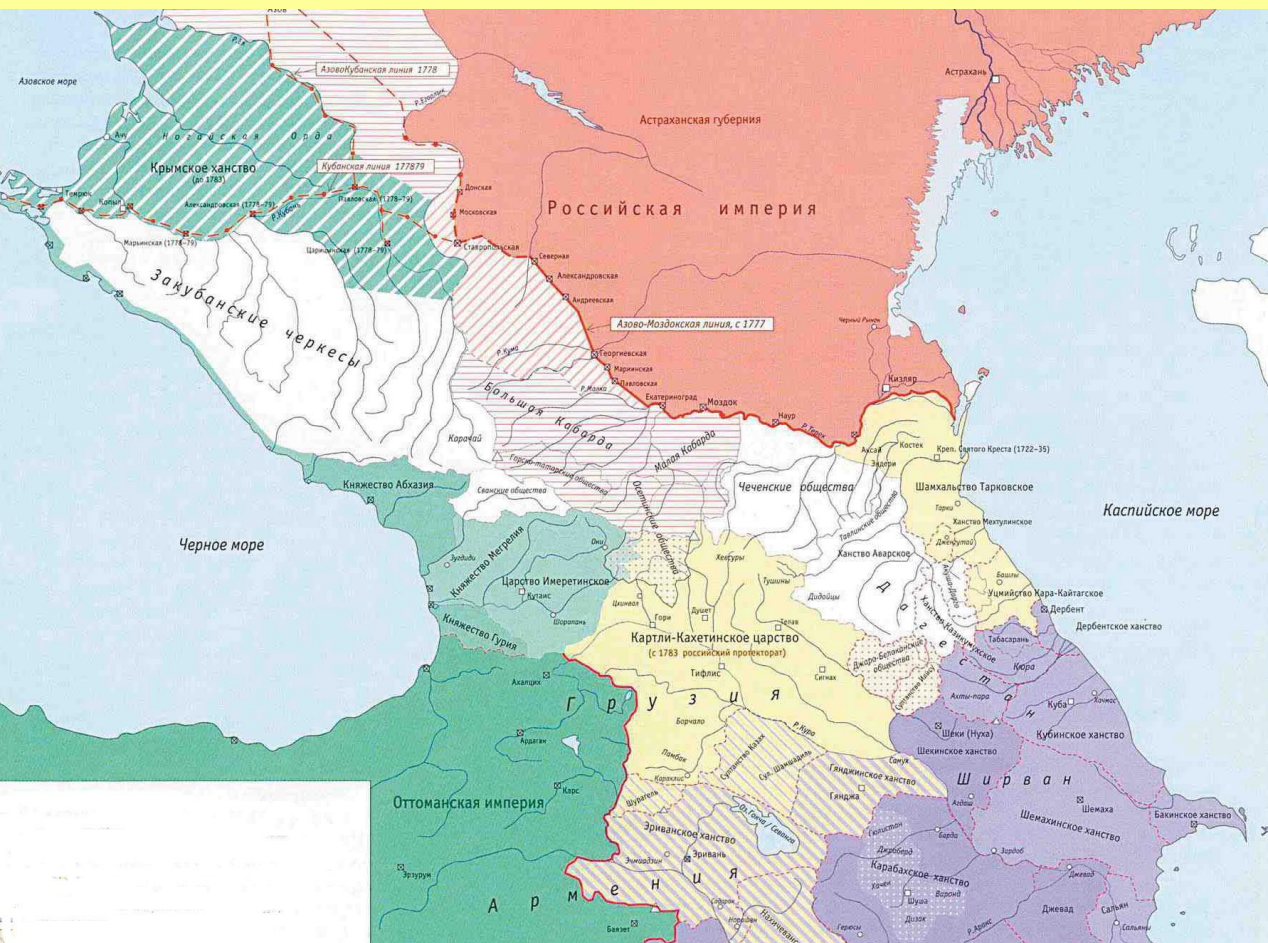
*От чего зависели занятия жителей Кавказа?*

*От условий местности.*

*В горах занимались ОТГОННЫМ СКОТОВОДСТВОМ.*

В долинах пасли скот, выращивали зерновые (кукурузу и пшеницу), овощи, фрукты, табак, виноград, шелковицу. Кавказские ремесленники славились обработкой металла, кож, гончарными изделиями.

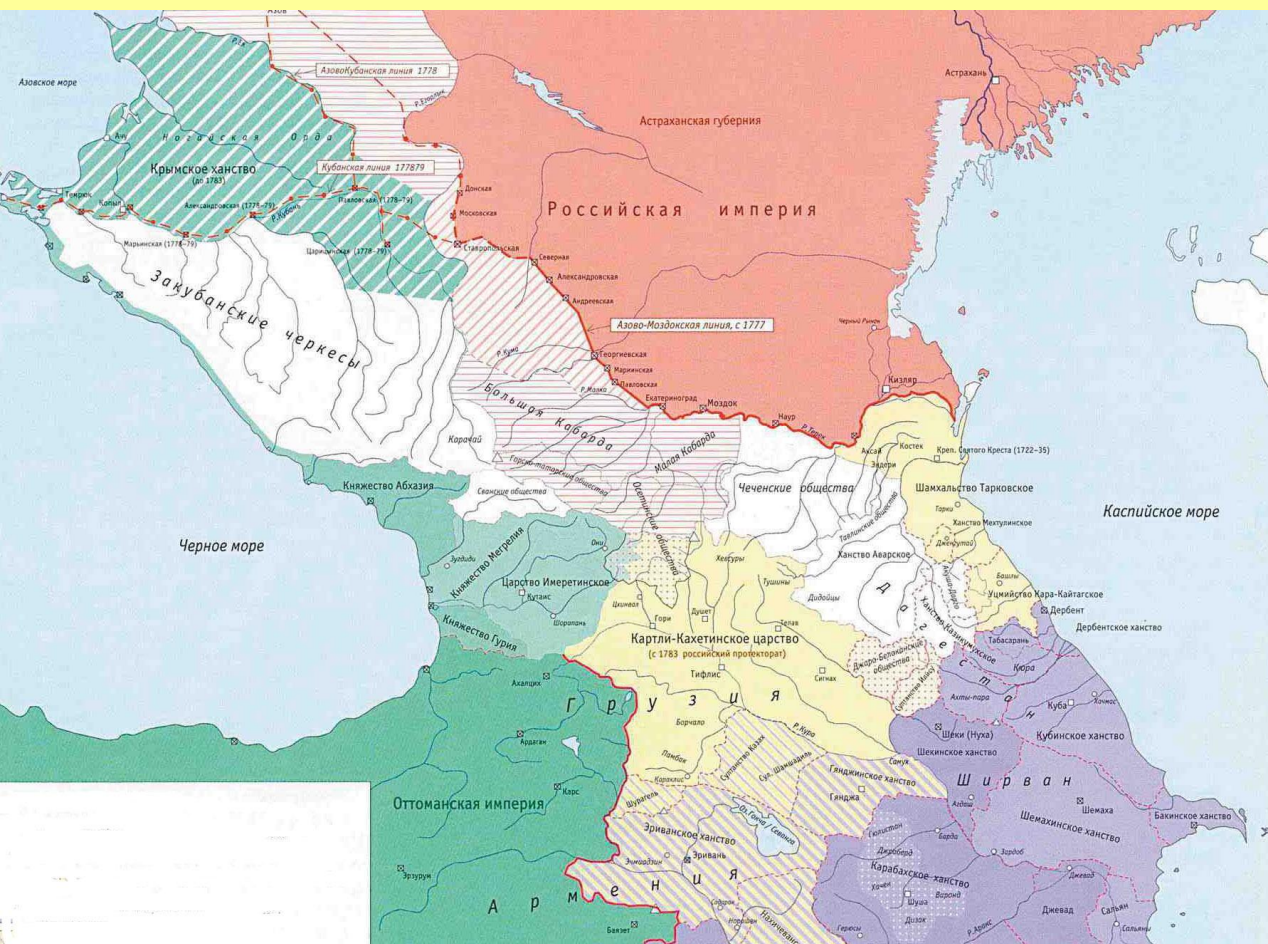
# Общественный строй



Общественный строй народов Кавказа был различен: В Грузия и Армении государства возникли еще в древности. В Азербайджане и Кабарде к XVIII в. также сложились государства.

Формирование государства происходило и у аварцев: выделилась знать (ханы и беки), часть крестьян (раяты) попали в зависимость и платили подати за пашню, пастбища, покосы и воду. Сохранялись и свободны крестьяне – уздени.

# Общественный строй



В горных районах (Дагестане, Чечне, Черкесии, горной Кабарде, Карачае) сохранялось родовое устройство: несколько общин объединялись в «вольное общество», основанное на кровном родстве и соседстве.

Внутри «вольных обществ» уже выделялась верхушка узденей, владевших лучшими пастбищами и большими стадами скота.

# Набеги горцев



Воины-адыги.  
Середина XIX в.

Растительность в горах скудна, горцам не хватало ресурсов для пропитания, поэтому они постоянно совершали набеги на жителей равнин Грузии и Северного Кавказа, угоняя скот и захватывая невольников для продажи в Турции и Персии.

Возникла своеобразная «набеговая экономика». Главными добродетелями мужчины считались сила, храбрость и беспощадность в бою.

# Политика России на Кавказе



С 1730-х гг. границей России на Кавказе стала р. Терек.

В 1760-х гг. развернулось сооружение Кавказской укрепленной линии.

После русско-турецкой войны 1768–1774 гг. к России были присоединены Кубань и Северная Осетия.



# Политика России на Кавказе

Г.А. Потёмкин – Екатерине II:

«Оная линия отделит горские народы от тех мест, коими нашим подданным пользоваться следует, позволит учредить виноградные, шелковые и бумажные заводы, размножить скотоводство, табуны, сады и хлебопашество... откроет способ войти в тамошние горы и жилище осетинское и со временем пользоваться их рудами и минералами».



*Какие цели преследовала Россия на Северном Кавказе?*

На Северный Кавказ Россию привлекала возможность воспользоваться сырьевыми богатствами этого региона.

Иначе говоря, цели России были колониальными.

# Политика России на Кавказе



В 1783 г. царь Картлии (Восточной Грузии) Ираклий II в поисках поддержки против персидских набегов заключил с Россией Георгиевский трактат.

Восточная Грузия перешла под покровительство России. Началось сооружение Военно-Грузинской дороги.

# Присоединение Восточной Грузии к России



Георгий XII.  
Последний царь  
Картли-Кахетинского царства.  
(1798–1800).

## к России

Русские войска (2 батальона), прибывшие в Тифлис в 1783 г, были выведены в 1787 г., когда началась русско-турецкая война.

По Ясскому миру Турция признала независимость Грузии, но в 1795 г.

Тифлис разграбили персы.

Царь Георгий XII перед смертью в 1799 г. завещал передать свое царство в полную власть России,

чтобы «царство Грузинское было в Империи Российской на том же основании, каким пользуются прочие провинции России».

# Присоединение Восточной Грузии к России

В декабре 1800 г. император Павел I подписал манифест о присоединении Восточной Грузии к России.

В сентябре 1801 г. Александр I издал манифест «К Грузинскому народу», согласно которому Восточная Грузия вошла в состав России.

Картли-Кахетинское царство было упразднено и преобразовано в Грузинскую губернию.

Власть в Восточной Грузии перешла к «Верховному грузинскому правительству» во главе с главноуправляющим Грузией.



П.Д. Цицианов,  
главноуправляющий  
Грузией в 1802–1806 гг.  
Выходец из обрусевшего  
грузинского рода  
Цицишвили.

# Окончательное присоединение Грузии к России

В 1803 г. в состав России  
вошло княжество  
Мингрелия.

В 1804 г.  
под покровительством  
России перешли  
Имеретинское царство  
и княжество Гурия.

Имеретия окончательно  
вошла в состав России  
в 1810 г., Гурия – в 1811 г.  
В 1810 г. к России была  
присоединена Абхазия.



В 1802–1804 г. Цицианов  
приступил к подчинению России  
дагестанских и азербайджанских  
ханств.

# Присоединение Дагестана



П.Д. Цицианов –  
султану Илисуйскому:

«Бесстыдный и с персидской душою султан! Дождешься ты меня к себе в гости за то, что дани шелком не платишь целых два года. В тебе собачья душа и ослиный ум. Доколе ты не будешь верным данником великого моего государя императора, дотоле буду желать кровию твоей мои сапоги вымыть».



*К чему приводило такое обращение с горцами?*

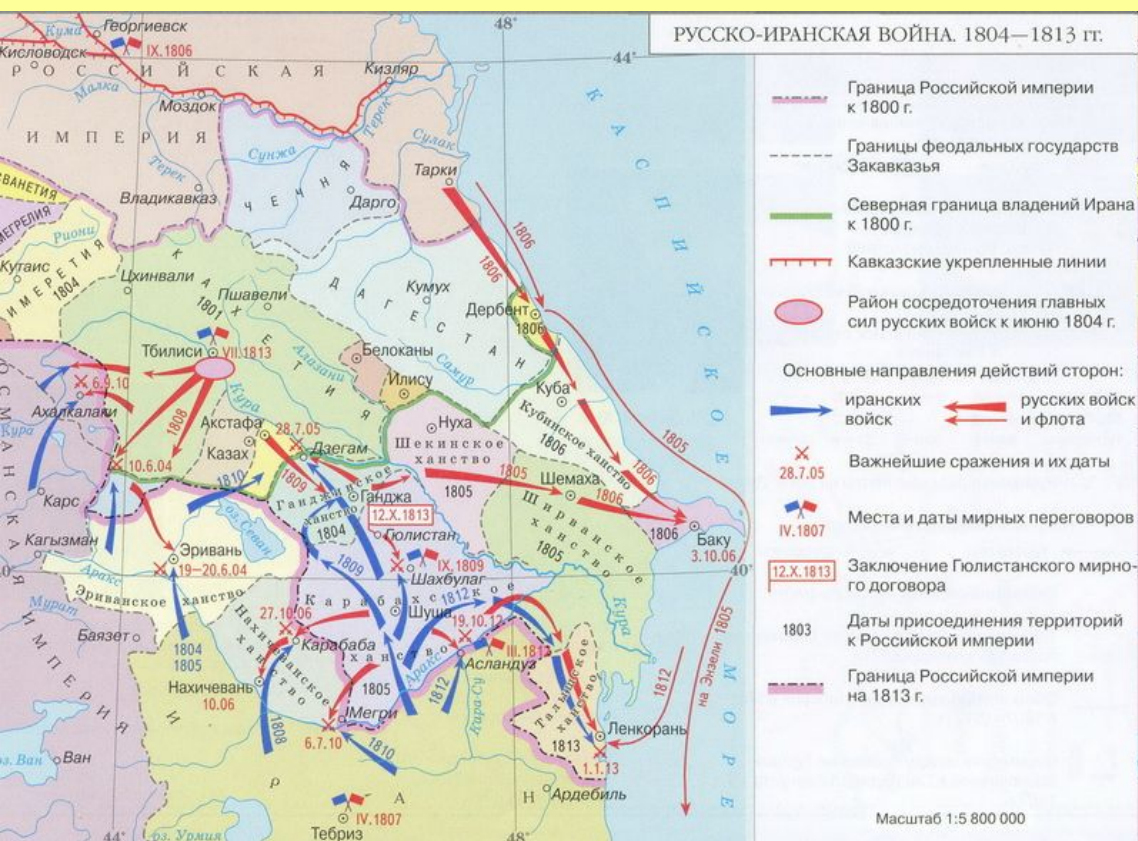
# Русско-иранская война 1804–1813 г.

В 1804 г. Персия объявила России войну, стремясь вытеснить ее из Закавказья.



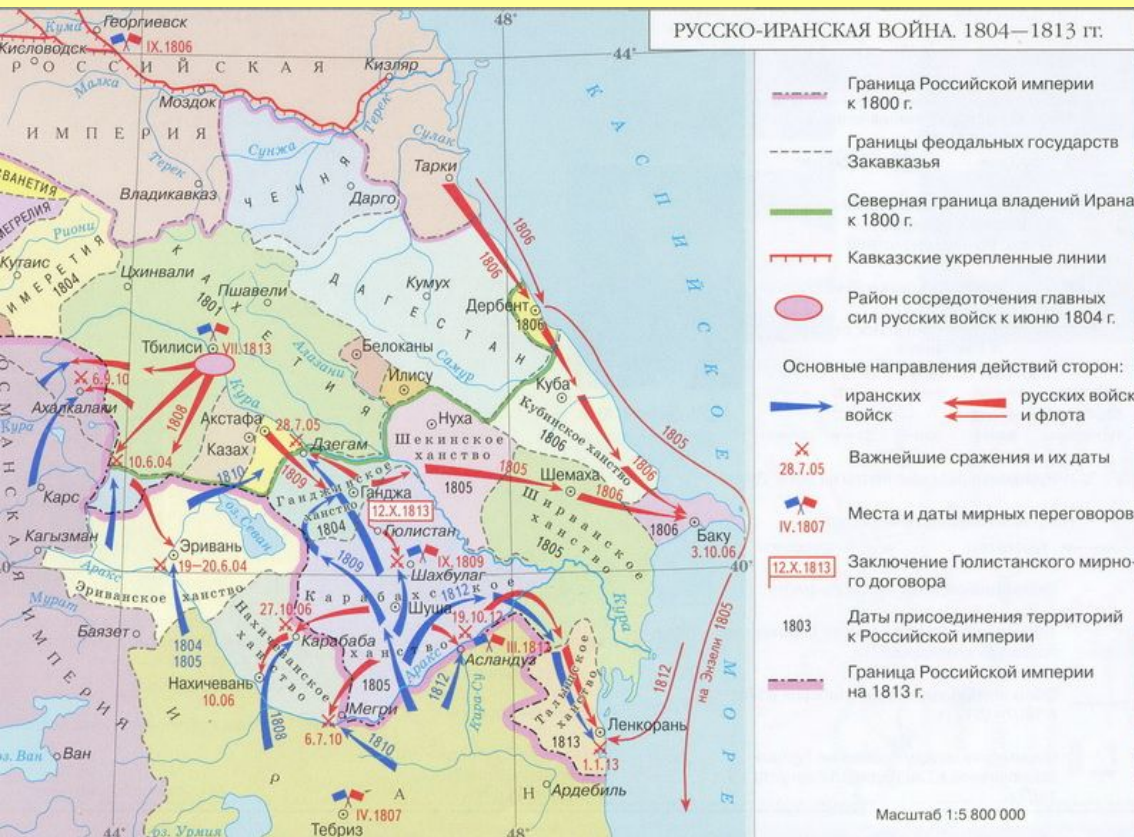
*Могла ли Россия бросить в Закавказье большие силы?*

Главные силы России были заняты борьбой с Наполеоном.



В 1804 г. Цицианов нанес ряд поражений персам, но потерпел неудачу при попытке взятия Эривани. В 1805–1806 гг. русские овладели Дербентом и Баку. Во время переговоров о сдаче Баку Цицианов был убит.

# Русско-иранская война 1804–1813 г.



В 1810–1811 г. немногочисленные русские войска добились еще нескольких побед над персами.

После победы России в Отечественной войне 1812 г. шах поспешил заключить мир.

В 1813 г. был подписан **Гюлистанский** мирный договор.

Иранское правительство признало переход Грузии, Дагестана и Северного Азербайджана к России.



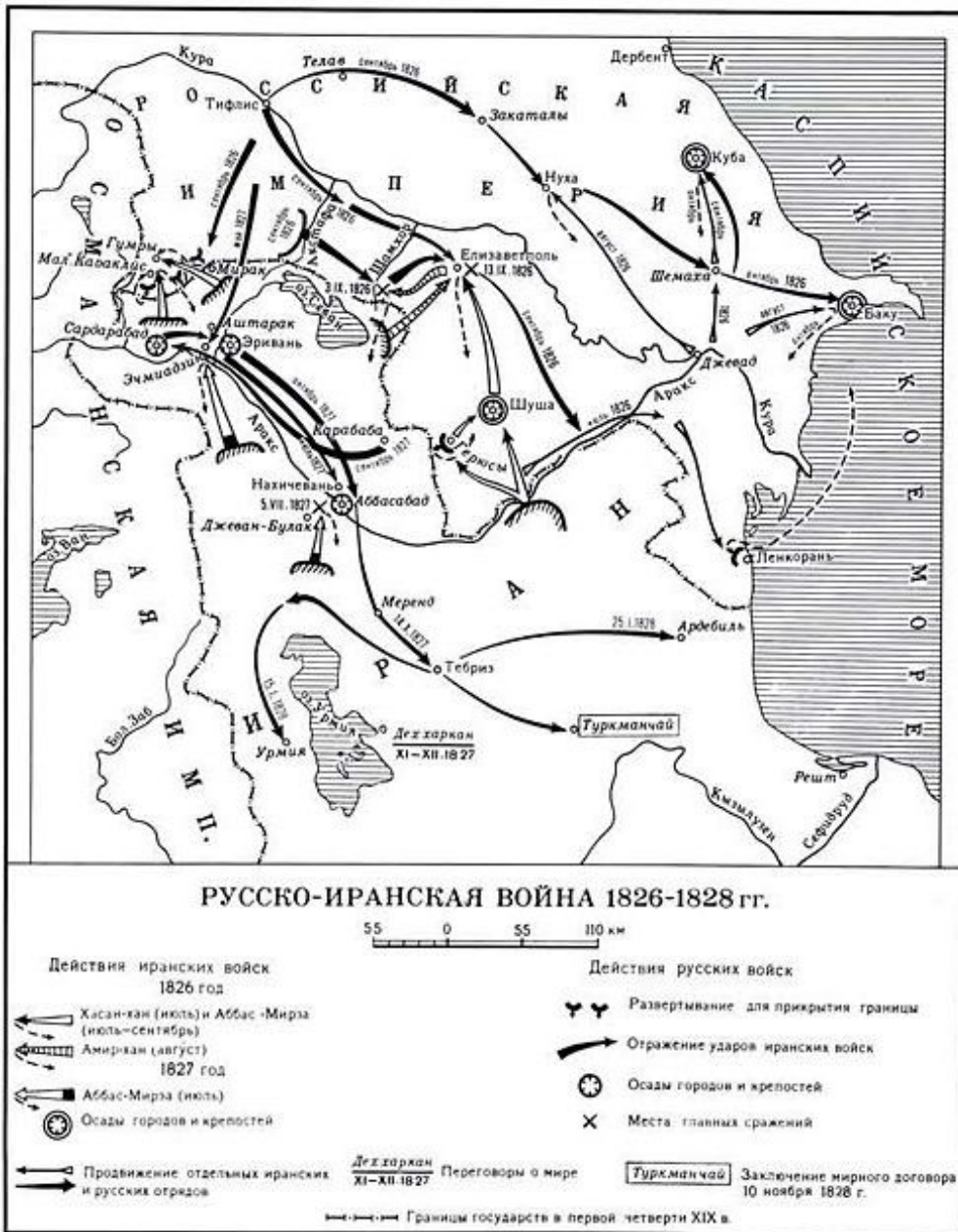
# Русско-иранская война 1826–1828 гг.

В июле 1826 г. Персия вновь начала войну против России.

Однако русские войска под командованием И.Ф. Паскевича нанесли персам поражение и в 1827 г. захватили Эривань и Нахичевань.

В феврале 1828 г. был подписан **Туркманчайский** мирный договор.

**Нахичеванское и Эриванское** ханства перешли к России.



# Политика России в Закавказье



Портрет генерала  
Алексея Ермолова.  
Худ. П. Захаров.

Русская администрация стремилась связать Закавказье «с Россией гражданскими и политическими узами в единое тело и заставить жителей тамошних говорить, мыслить и чувствовать по-русски». Опору России в Грузии составляло местное дворянство.

В 1827 г. оно было приравнено в правах к русскому.

Главнокомандующий на Кавказе в 1817-1827 гг. А.П. Ермолов доносил в Петербург: «Самый образ мыслей в грузинском дворянстве принимает благоприятнейший оборот, сходственный с видами правительства».

# Политика России в Закавказье



Портрет генерала  
Алексея Ермолова.  
Худ. П. Захаров.

Политика России нравилась далеко не всем в Грузии.

В 1819–1820 гг. произошло восстание в Имеретии, в 1832 г. в Тифлисе был раскрыт княжеский заговор, участники которого мечтали восстановить независимость Грузии.

Беспощадно подавив восстание, Ермолов писал в Петербург: «Бунтующие селения разорены и сожжены, сады и виноградники вырублены до корня, и через многие годы не придут изменники в первобытное состояние. Нищета крайняя будет их казнию».

# Политика России в Закавказье



Главнокомандующий войсками на Кавказе И.Ф. Паскевич.  
Худ. Ф. Рандель.

До начала 1830-х гг. на Кавказе действовал льготный таможенный тарифы, выгодный местной торговле и промышленности.

В 1831 г. по просьбам русского купечества был введен протекционистский тариф.

И.Ф. Паскевич, ставший в 1827 г. главнокомандующим на Кавказе вместо Ермолова, говорил:  
«Не должно ли смотреть на Грузию как на колонию, которая доставляла бы грубые материалы (шелк, хлопчатую бумагу и пр.) для наших фабрик, заимствуясь от России мануфактурными изделиями?»

# Политика России в Закавказье



Бек из Карабахского ханства.

Рис. Г. Гагарина. XIX век.

В Азербайджане в 1819–1826 гг. большинство ханств было ликвидировано, власть перешла к русским чиновникам и офицерам. Сенатская комиссия 1830 г. писала, что власть в Азербайджане представляет собой режим военной оккупации.

Владения мятежных ханов и беков (3/4 всех земельных угодий) были конфискованы в казну.

В начале 40-х гг. у беков стали отбирать их условные держания для передачи русским дворянам.

# Политика России в Закавказье



Наместник Кавказа  
М.С. Воронцов.

С 1844 г. наместник Кавказа – М.С.Воронцов. Политика на Кавказе заметно изменилась. В 1846 г. был отменен запретительный тариф 1831 г. (Воронцов считал протекционизм вредным и «совершенно невозможным к исполнению за Кавказом»). Грузино-Имеретинская губерния разделена на Тифлисскую и Кутаисскую, на территории Армении и Азербайджана учреждены Дербентская, Шемахинская и Эриванская губернии.



*Какое значение имело создание новых губерний?*

# Политика России в Закавказье



Наместник Кавказа  
М.С. Воронцов.

Требование Воронцова:

«Не токмо не посягать на права высшего сословия, но и всеми силами стараться об ограждении и укреплении оногo».

В Тифлисе были открыты театры, газета, грузинских дворян стали привлекать на службу, их дети учились в российских гимназиях и университетах.

В Азербайджане бекам были возвращены земли, принадлежавшие им к моменту присоединения к России.



*Какое значение имели предпринятые Воронцовым меры?*

# Политика России на Сев. Кавказе



Военно-грузинская дорога.  
Дарьяльское ущелье, р. Терек.  
Фото 1913 г.

Горный Кавказ был нужен России не так экономически, как стратегически: здесь проходили пути в Закавказье.

В 1784 г. началось строительство Военно-Грузинской дороги.

Вдоль дороги возводились крепости, размещались войска.



*Как горцы должны были отреагировать на появление русских войск на своих землях?*



# Горцы Северного Кавказа и Россия



Национальная одежда  
и вооружение горцев.  
Современный рисунок.

В 1785 г. на Кавказе вспыхнуло восстание горцев под руководством шейха **Мансура**. Мансур впервые объединил горцев Центрального и Восточного Кавказа под лозунгом **газавата** – священной войны мусульман против неверных.

Ему удалось превратить распри между горцами и кровную месть. Лишь в 1791 г. Мансур был пленен и через три года умер от чахотки в Шлиссельбурге.

# Начало Кавказской войны



В 1817 г. Ермолов начал сооружение за Терек Сунженской линии.

Была основана крепость Грозная.

Русские кордоны отрезали

горную Чечню от плодородных равнин.



*Чем оборачивалась для горцев утрата равнинных пастбищ? Как они должны были действовать?*

Ермолов – в Петербург: «Я истребил деревни дженгутайские, в коих осмелились горцы поднять оружие против нас, и вместе с ними предал я огню все дома и посева».

# Россия и горцы



Сакля – жилище горца (Чечня).

Русские власти требовали у мирных присягу в том, что они не станут помогать непокорным соплеменникам, вынуждая их нарушать вековые традиции гостеприимства.

Для вольных горских обществ покориться означало смириться с крушением традиционного мира.

# Россия и горцы

А.С. Пушкин:

«Черкесы нас ненавидят.

Мы вытеснили их из привольных пастбищ; аулы их разорены, целые племена уничтожены. Они час от часу углубляются далее в горы и оттуда направляют свои набеги.

Дружба мирных черкесов ненадежна: они всегда готовы помочь буйным своим единоплеменникам.

Почти нет способа их усмирить, пока их не обезоружат, что чрезвычайно трудно исполнить по причине господствующих между ими наследственных распрей...

Кинжал и шашка суть члены их тела».



Горцы

в национальных костюмах.

# Россия и горцы



Взятие аула Гимры.  
Худ. Ф. Рубо.

Николай I – Паскевичу  
в 1829 г.:

«Кончив, таким образом, одно славное дело, предстоит Вам другое, в моих глазах столь же славное, а в рассуждении прямых польз гораздо важнейшее – усмирение навсегда горских народов или истребление непокорных».


# Начало Кавказской войны



Оставление горцами аула  
при приближении русских войск.  
Худ. Петр Грузинский.

Паскевич отказался от медленного вытеснения горцев, и перешел к стремительным карательным экспедициям. Но горцы при приближении русских сжигали аулы, угоняли скот в горы и непрерывно нападали на уставшие войска, нанося им тяжелые потери.

# Мюридизм



Шейх Мухаммад-эфенди Яраги, считающийся основателем мюридизма на Кавказе.

С середины 1820-х гг. на Кавказе стал распространяться мюридизм. **Мюридизм** – мусульманское учение, приверженцы которого, мюриды (послушники), стремясь достичь нравственного совершенства, должны были беспрекословно повиноваться своему наставнику (имаму).

Кавказские проповедники мюридизма поставили в центр своего учения газават: только возродясь нравственно, мусульмане Кавказа смогут свергнуть русское иго. Мюридизм утверждал равенство всех правоверных.

# Кавказская война



В конце 1920-х гг. приверженцы мюридизма провозгласили имамом аварца Гази-Мухаммеда. В 1831 г. он собрал 10 тыс. воинов, захватил Кизляр, осадил Дербент и даже угрожал Владикавказу.

В конце концов Гази-Мухаммед был разбит русскими войсками и в 1832 г. погиб в бою.



# Кавказская война



Гамзат-бек.

Новым имамом был избран Гамзат-бек.  
В 1834 г. он перебил аварских ханов,  
которые не поддержали газават,  
но вскоре сам был убит  
их приверженцами.



*Почему горская знать  
не поддержала мюридизм?*

Во-первых, учение мюридизма подчеркивало равенство всех мусульман перед Аллахом, что уравнивало хана и раята.

Во-вторых, ханы опасались чрезмерного влияния мусульманского духовенства.

Но знать, ослабленная репрессиями русских властей, не сумела противостоять имамам и их мюридам.

# Кавказская война



Шамиль,  
имам Дагестана  
и Чечни  
в 1834–1859 гг.

В 1834 г. был избран третий имам –  
**Шамиль.**

Шамиль, обладавший железной волей  
и выдающимися организаторскими  
талантами, возглавлял сопротивление  
горцев в течение 25 лет.

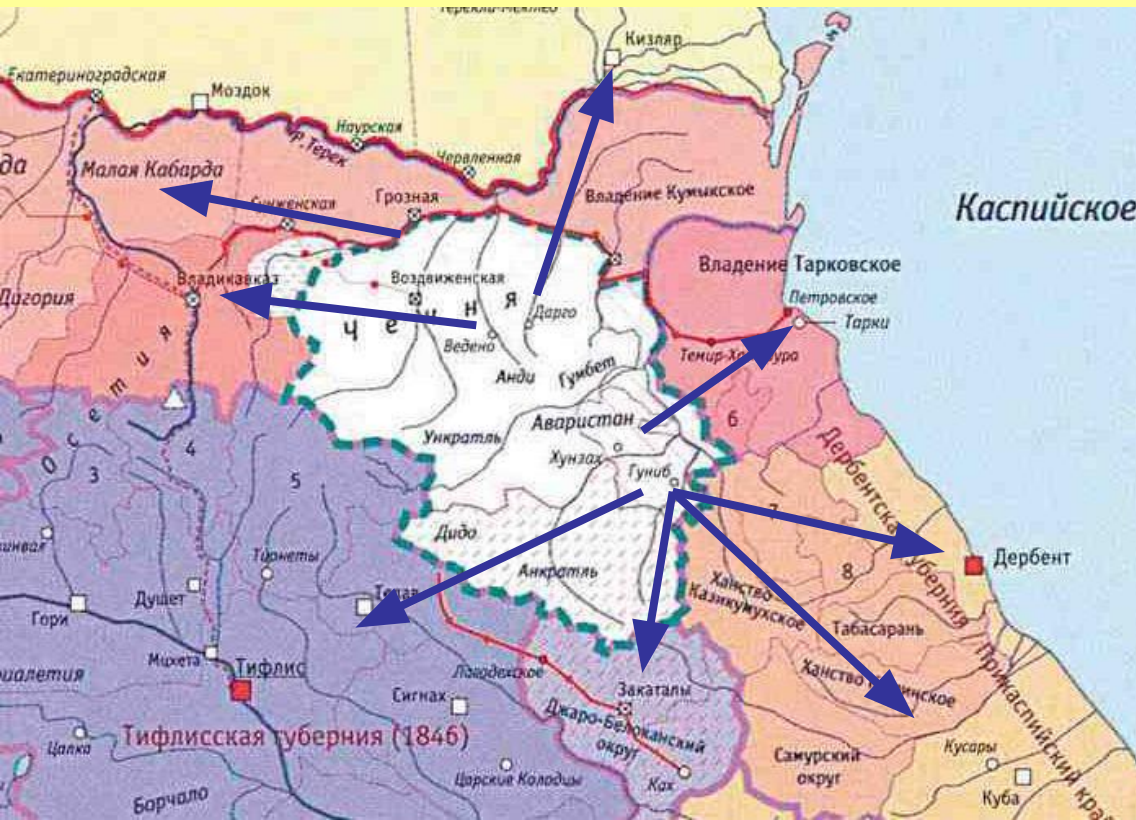
Он создал горское **теократическое**  
государство – **имамат.**



*Что такое теократия?*

Теократия – форма правления,  
при которой власть принадлежит  
духовенству.

# Кавказская война



В 1834 г. Шамиль, вытесненный русскими войсками из Аварии, отступил в Северный Дагестан, а в 1839 г. – в горную Чечню. В 1840–1841 гг. Шамиль вновь овладел горным Дагестаном.

← Направления походов Шамиля

В 1845 г. русские войска во главе с наместником М.С. Воронцовым разорили резиденцию имама в ауле Дарго, но на обратном пути попали в засаду и были разгромлены, потеряв 5 тыс. человек

# Кавказская война



*Почему горцы сумели почти 30 лет  
сопротивляться превосходящим силам  
российской армии?*

Воины Шамиля хорошо знали местность,  
прекрасно чувствовали себя в горах.

К тому же в горах много удобных  
позиций для обороны

(хороший стрелок способен

сдерживать роту,

пока у него есть боеприпасы)

и для устройства засад.



Мюрид со знаменем.

Гравюра по рисунку Т. Горшеля. 1865 год.

Мюрид со знаменем.

Гравюра по рисунку

Т. Горшеля.

1865 год.

# Кавказская война



Шамиль,  
Имам Дагестана и Чечни  
в 1834–1859 гг.

Вся власть в имамате принадлежала имаму и его наместникам – наибам.

На территории имамата проживали 230 тыс. семей горцев, т.е. более 1 млн. человек.

Численность воинов-мюридов достигала 48 тыс.

Содержание армии аппарата управления потребовало введения высоких податей, неуплата которых сурово каралась.

# Кавказская война



С конца 40-х гг. положение имамата ухудшилось. Дагестан и Чечня были разорены войной, сельское хозяйство пришло в упадок.

Рядовые горцы были недовольны высокими податями и произволом наивов, превращавшихся в новую знать.

Поддержка имамата стала ослабевать.

«Наибы его оказались  
наибами порока».

(Придворный летописец Шамиля)

# Кавказская война



В 1859 г. Шамиль, с которым остались 400 преданных мюридов, был блокирован в своей резиденции — неприступном дагестанском ауле Гуниб.

Аул Гуниб в Дагестане.  
Худ. Айвазовский

# Кавказская война



Пленение Шамиля.  
Худ. Т. Горшельт.

Понимая  
бесперспективность  
дальнейшей борьбы,  
Шамиль  
26 августа 1859 г.  
сдался наместнику  
Кавказа князю А.И.  
Барятинскому.  
Российское  
правительство  
согласилось  
на почетные условия  
капитуляции: Шамиля  
поселили в Калуге,  
а в 1870 г. отпустили  
в хадж.



# Кавказская война



Шамиль. 1866 год. Гравюра с фотографии С. Левашкова.

По завершении хаджа, Шамиль посетил Медину, где и умер в марте 1871 г.

В исторической памяти народов Кавказа он остался героем национально-освободительной борьбы.

В России Шамиля считали то вождем освободительного движения, то английским и турецким шпионом.



*Как вы оцениваете исторический путь Шамиля?*

# Покорение Западного Кавказа



Черкесы спускаются в набег.

Даже после капитуляции Шамиля продолжалось сопротивление горцев Западного Кавказа. Черкесы сражались против русского господства вплоть до 1864 г.

Подавив сопротивление адыгов, российские власти изгнали большинство уцелевших с Кавказа в османскую империю.

# Покорение Западного Кавказа



Переселение горцев  
в Османскую империю.

Депортация  
сопровождалась  
массовой гибелью  
переселенцев  
от болезней и голода.  
До Турции, по  
свидетельству  
современников  
добралась едва ли  
половина выселенных.

В начале XXI в. в России проживало 750 тыс. адыгов  
(черкесов, кабардинцев, адыгейцев, шапсугов).  
За пределами России – свыше 5 млн., в т.ч. 4 млн. в Турции.

# ПОДВОДИМ ИТОГИ



*Какие цели преследовала Россия в Закавказье и на Северном Кавказе?*

*Какую политику проводила Россия в Грузии?*

*Чем отличалось присоединение к России Азербайджана от присоединения Грузии?*

*Чем было вызвано распространение мюридизма и провозглашение газавата на Северном Кавказе?*

*Почему последователи мюридизма смогли в течение почти 30 лет сопротивляться России, но в конце концов все же потерпели поражение?*

# Источники иллюстраций

Слайд №2–3. [http://www.iriston.com/books/cuciev\\_-\\_etno\\_atlas/maps/map03.jpg](http://www.iriston.com/books/cuciev_-_etno_atlas/maps/map03.jpg)

Слайд №4. [http://atlas1940.narod.ru/atlas\\_016.JPG](http://atlas1940.narod.ru/atlas_016.JPG)

Слайд №5–6. [http://www.iriston.com/books/cuciev\\_-\\_etno\\_atlas/maps/map02.jpg](http://www.iriston.com/books/cuciev_-_etno_atlas/maps/map02.jpg)

Слайд №7. <http://sammler.ru/index.php?showtopic=22938&st=0>

Слайд №8, 10 и 26. [http://grandwar.kulichki.net/maps/map\\_kavkaz\\_1817-1864.htm](http://grandwar.kulichki.net/maps/map_kavkaz_1817-1864.htm)

Слайд №11.

[http://ru.wikipedia.org/wiki/%D0%93%D0%B5%D0%BE%D1%80%D0%B3%D0%B8%D0%B9\\_XII](http://ru.wikipedia.org/wiki/%D0%93%D0%B5%D0%BE%D1%80%D0%B3%D0%B8%D0%B9_XII)

Слайд №12. <http://www.zlev.ru/articles/1175//image004.jpg>

Слайд №13. <http://economic.ispu.ru/history/part1/08tema8/katr8/kavkaz1830.html>

Слайд №14. <http://www.ostu.ru/personal/nikolaev/caucas1850.gif>

Слайд №15–16. [http://www.z-rus.ru/history\\_15.php](http://www.z-rus.ru/history_15.php)

Слайд №17.

<http://dic.academic.ru/dic.nsf/sie/15133/%D0%A0%D0%A3%D0%A1%D0%A1%D0%9A%D0%9E-%D0%98%D0%A0%D0%90%D0%9D%D0%A1%D0%9A%D0%98%D0%95>

Слайд №18–19. [http://www.statusquo.ru/691/article\\_749.html/](http://www.statusquo.ru/691/article_749.html/)

# Источники иллюстраций

- Слайд №20. <http://holstshop.ru/catalog/painters/randel-fridrih/>
- Слайд №21. <http://dic.academic.ru/dic.nsf/ruwiki/764810>
- Слайд №22–23. <http://i035.radikal.ru/0810/68/98af3c8a91c7.jpg>
- Слайд №24. [http://www.statusquo.ru/691/article\\_749.html/](http://www.statusquo.ru/691/article_749.html/)
- Слайд №25. [http://hist.citl.cc.rsu.ru/Don\\_NC/XVI-XIXbeg/Ynik\\_cherty.htm](http://hist.citl.cc.rsu.ru/Don_NC/XVI-XIXbeg/Ynik_cherty.htm)
- Слайд №27. [http://www.grozny.moy.su/\\_ph/2/2/924780439.jpg](http://www.grozny.moy.su/_ph/2/2/924780439.jpg)
- Слайд №28. <http://toxunulmaz.8bb.ru/viewtopic.php?id=366>
- Слайд №29. [http://dic.academic.ru/pictures/enc\\_pictures/1524-6.jpg](http://dic.academic.ru/pictures/enc_pictures/1524-6.jpg)
- Слайд №30. <http://www.bibliotekar.ru/Kartiny2/40.htm>
- Слайд №31. <http://shax-dag.ru/forum/lofiversion/index.php?t165.html>
- Слайд №32.  
[http://www.iriston.com/books/cuciev\\_-\\_etno\\_atlas/cuciev\\_etno-polit\\_map.htm#05;](http://www.iriston.com/books/cuciev_-_etno_atlas/cuciev_etno-polit_map.htm#05;)  
<http://darginec.livejournal.com/83706.html>
- Слайд №33. <http://darginec.livejournal.com/83706.html>
- Слайд №34. <http://burusi.wordpress.com/2009/12/09/shamil>

# Источники иллюстраций

Слайд №35.

[http://www.iriston.com/books/cuciev\\_-\\_etno\\_atlas/cuciev\\_etno-polit\\_map.htm#05](http://www.iriston.com/books/cuciev_-_etno_atlas/cuciev_etno-polit_map.htm#05)

Слайд №36.

<http://blog.kavkazweb.net/viewtopic.php?p=617180&sid=118265d7467ebf162b547b8e7ba807d2>

Слайд №37. [http://dic.academic.ru/dic.nsf/enc\\_biography/118223](http://dic.academic.ru/dic.nsf/enc_biography/118223)

Слайд №38. <http://www.f-artplanet.ru/comis/comis004/005.jpg>

Слайд №39. [http://www.art-catalog.ru/picture.php?id\\_picture=8964](http://www.art-catalog.ru/picture.php?id_picture=8964)

Слайд №40. <http://www.daginfo.com/index.html?name=Photos&order=best&page=23>

Слайд №41.

[http://www.syrtash.com/fr/history/caucasianwar/imam+shamil/imam\\_shamil.html](http://www.syrtash.com/fr/history/caucasianwar/imam+shamil/imam_shamil.html)

Слайд №42. <http://chersi.narod.ru/galery/nabeg.html>

Слайд №43.

<http://kvkz.ru/history/2381-pereselenie-gorcev-centralnogo-kavkaza-v-osmanskuyu-imperiyu-vo-vtoroj-polovine-xix-veka.html>