

A topographic map of the Crimean Peninsula with various cities and locations labeled in Russian. The map shows the coastline, major roads, and terrain. The text 'Мы вместе!' is overlaid in large, bold, blue letters across the upper half of the map. The text 'Россия и Крым.' is overlaid in large, bold, blue letters across the lower half of the map. The map includes labels for cities like Перекоп, Геническ, Керчь, Симферополь, Ялта, and others.

Мы вместе!

Россия и Крым.

Что мы знаем о Крыме?

- О его географическом положении
- Об истории
- О современности



Географическое положение Крыма



- Это полуостров, который сравнительно небольшую территорию 27 тыс кв. км. (он в 20 раз меньше по площади Пиренейского и Балканского полуостровов, и в 15 раз - Камчатки и Малой Азии)
- Крым - составная часть материка Евразия, он расположен практически на равном удалении как от Северного полюса, так и экватора, здесь же проходит граница и двух климатических поясов: умеренного пояса и субтропиков, поэтому в Крыму, на этом маленьком полуострове, можно наблюдать атмосферные и природные процессы и явления, характерные для обеих поясов.

Географическое положение Крыма



- Крым это полуостров, глубоко выходящий в Черное море; в северо-восточной части также омывается водами Азовского моря. Крым соединяется с сушей Перекопским перешейком, наибольшая ширина которого не превышает 8 км. На территории Крыма, в свою очередь, имеются два небольших полуострова — Керченский и Тарханкутский. Протяженность береговой линии — около 1 тыс. км, сухопутных и морских границ — примерно 2,5 тыс.км. По суше полуостров граничит с Херсонской областью Украины, по морю — с Болгарией, Турцией, Румынией, Грузией и Россией.


Географическое положение Крыма

- Крымские горы протянулись тремя параллельными грядами от Севастополя до Феодосии на 150 километров. Их северные склоны пологи, а южные обрывисты. Две нижние гряды составляют Крымское предгорье, разрезанное на отдельные массивы живописными речными долинами; а **Главная гряда** встает сплошным барьером, высота которого почти всюду превышает тысячу метров (высшая точка г. Роман-Кош, 1545). От холодных ветров гряда прячет у своего южного крутого обрыва узкую полосу суши - знаменитый Южный берег Крыма.



Как вы думаете в чем уникальность Крымского полуострова?

- Редкие виды растений и животных
- Курортные территории
- Памятники культуры
- Важное стратегическое значение



История Крыма

- Древнейшими обитателями *Крыма*, известными нам по ассирийским и античным источникам, были киммерийцы (XII в. до н. э.). В середине VII в. до н. э. часть киммерийцев была оттеснена скифами из степной полосы в предгорье и горы **Крыма**, где они образовали компактные поселения.



Ласпи Алупка

История Крыма



- Здесь же, в предгорном и горном *Крыму*, а также на Южном берегу, обитали тавры. От тавров и происходит древнее название горной и прибрежной части Крыма – Таврия, Таврида. До наших дней сохранились остатки укрепленных убежищ и жилых построек тавров, их кромлехи – кольцеобразные ограды из вертикально поставленных камней – и таврские гробницы – «каменные ящики».

История Крыма

- В VI – V вв. до н. э., когда в степях хозяйничали скифы, на **побережье Крыма** основали свои торговые колонии выходцы из Эллады. Памятью о себе они оставили названия важнейших городов древности. Так, Пантикапей, или Боспор (современная **Керчь**), и Кафа (Феодосия) были построены колонистами из древнегреческого города Милета (Херсонес), расположенный в пределах нынешнего Севастополя.



га

История Крыма

- В I половине V в. до н. э. возникают два самостоятельных греческих государства. Одно из них – демократическая рабовладельческая республика Херсонес (полуостров) Таврический, в состав которого входили земли западного Крыма. Херсонес укрывается за мощными каменными стенами. Он был основан на месте таврского поселения греками. Другое – Боспорское государство, столицей которого стал Пантикапей («путь рыбы»). Акрополь этого города находился на горе Митридат, а неподалеку археологи раскопали знаменитые курганы Мелек-Чесменский и Царский. Внутри этих курганов обнаружены каменные склепы – уникальные памятники боспорской архитектуры.



пос. Николаевка

Бахчи

Севастополь

стель

История Крыма



- Херсонес долго хранил греческую культуру и обычаи, был богатым торговым городом, воевал со скифами и соседним Боспорским царством. В течение 1 тысячи лет он был частью Византийской империи, христианской столицей полуострова. Здесь побывали Кирилл и Мефодий, здесь принял крещение Владимир Святой

История Крыма

- В XII в. большая часть полуострова стала половецкой (кыпчаковской). Имя кыпчаков еще в XIX в. носили 23 крымские деревни. Название горы Аю-Даг (Медведь-гора) многие исследователи возводят к половцам. Оттуда же – знаменитый **Артек** (от имени Артык или Артук – сына половецкого хана).



История Крыма

- В 1223 г в Крым проникли монголо-татары. Они разрушили Судак, самый богатый из торговых центров Крыма. Положение покоренных народов полуострова стало чрезвычайно тяжелым. Золотоордынские завоеватели обложили их непомерно тяжелой данью, вывозили рабов и продавали в другие страны.
- После завоевания монголами Крыма они стали строить мечети распространять мусульманство в Крыму. После распада Золотой Орды остатки татаро-монголов в Крыму подверглись влиянию тюркской речи и были тюркизированы. Тогда Мангуп был столицей самого крупного государства средневековой Таврики – княжества Феодоро.



История Крыма

В 15 веке Крым был захвачен турками, но со временем всех жителей Крыма стали называть крымскими татарами. Они постоянно нападали на южные границы Русского государства.



Ласпи Алушка



tineydggers.at.ua

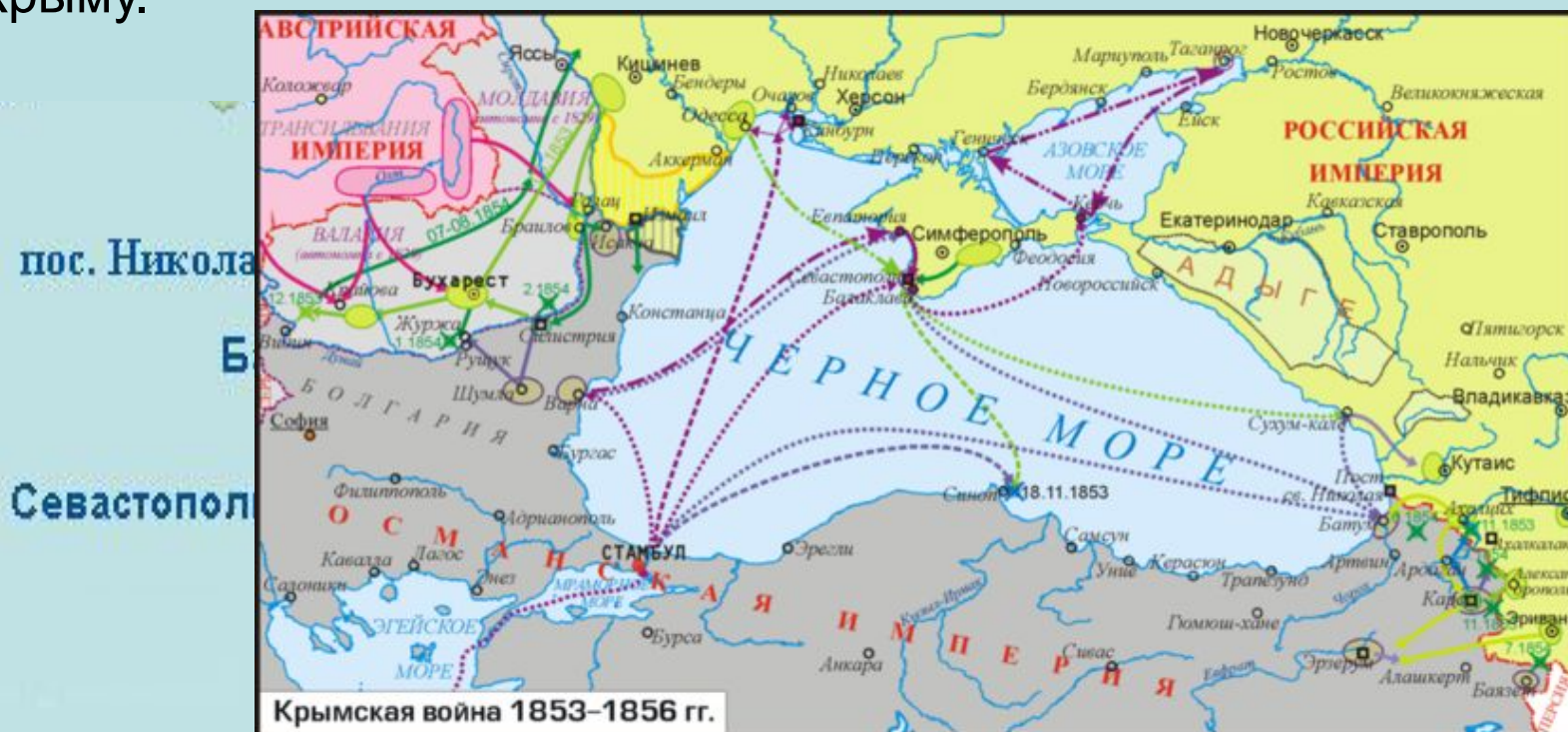
История Крыма



- После присоединения Екатериной II Крыма к России (в апреле 1783 г.) он стал не только большим портом для международной торговли, но и основным местом отдыха высшей русской знати. На полуострове началось строительство новых городов – Симферополя и Севастополя. В Крым приезжали на отдых и проживали здесь высшие чины и титулы государства Российского: Потемкин, Воронцов, Юсупов, Александр III и многие другие.


История Крыма

- Крымская война 1853—1856, также *Восточная война* — война между Российской империей, с одной стороны, и коалицией в составе Британской, Французской, Османской империй и Сардинского королевства, с другой. Боевые действия разворачивались на Кавказе, в Дунайских княжествах, на Балтийском, Чёрном, Азовском, Белом и Баренцевом морях, а также на Камчатке. Наибольшего напряжения они достигли в Крыму.



История Крыма

- Оборона Севастополя и битва за Крым (12 сентября 1941 — 9 июля 1942) Май 1944 — Освобождение Крыма



История Крыма

- 19 февраля 1954г. **Крым** был передан из состава РСФСР в состав УССР в честь празднования 300-летия Переяславской Рады (воссоединение России и **Украины** в 1654г).



История Крыма

- 1991 год – распад СССР и отделение братских республик – таким образом Крым ушел из состава России вместе с Украиной



Современный Крым



- Процесс вхождения в состав Российской Федерации территории полуострова Крым, включающей Автономную Республику Крым и особую административную единицу Украины город Севастополь, начался после событий 2013—2014 гг. на Украине. С точки зрения сторонников присоединения, процесс представляет собой возврат Крыма России или воссоединение Крыма с Россией, с точки зрения противников присоединения — аннексию Крыма или захват Крыма Россией.

Современный Крым

- **Референдум о статусе Крыма**
- 27 февраля 2014 года Верховный совет Автономной Республики Крым объявил о проведении всекрымского референдума о статусе автономии и расширении её полномочий, назначенного на 25 мая. 1 марта 2014 года власти Крыма перенесли дату референдума и назначили новую дату голосования — 16 марта 2014 года - в связи с тем, что «конфликт вышел за пределы разумного».
- Референдум был проведён в назначенный день, несмотря на противодействие властей Украины. По данным обработки 100% протоколов, на территории АР Крым 96.77% проголосовавших выбрало первый пункт бюллетеня — «За воссоединение Крыма с Россией на правах субъекта Российской Федерации», в Севастополе — 95.6%.



Современный Крым



- 17 марта результаты референдума были утверждены Верховным Советом Автономной Республики Крым и Городским советом Севастополя.
- 17 марта 2014 года в результате общекрымского референдума, прошедшего 16 марта 2014 года, на основании декларации независимости была провозглашена суверенная Республика Крым, включающая город с особым статусом Севастополь. Владимир Константинов и Сергей Аксёнов со стороны парламента Республики Крым, а также Алексей Чалый со стороны городского совета Севастополя были уполномочены подписать межгосударственный договор о принятии Республики Крым и города с особым статусом Севастополя в состав Российской Федерации.



Современный Крым

18 марта - обращение Президента РФ к Федеральному Собранию и внесение им конституционного закона о присоединении Республики Крым и города Севастополя, подписание договора о вхождение указанных субъектов в состав РФ



Современный Крым

- Согласно Договору, до 1 января 2015 года действует переходный период, в течение которого урегулируются вопросы интеграции новых субъектов в экономическую, финансовую, кредитную и правовую системы Российской Федерации, в систему органов государственной власти, а также вопросы исполнения воинской обязанности и несения военной службы на территориях Республики Крым и города федерального значения Севастополя.
- Со дня принятия в Российскую Федерацию на территории Крыма действуют нормативные правовые акты РФ. Нормативные правовые акты Республики Крым и города Севастополя действуют до окончания переходного периода или до принятия соответствующего нормативного правового акта Российской Федерации.

Спасибо за внимание!

