

ЕВРОПЕЙСКИЙ СЕВЕР И СЕВЕРО-ЗАПАД РОССИИ

СЕВЕРО-ЗАПАД РОССИИ

Калининградская область, Ленинградская обл., Новгородская обл., Псковская обл., г. Санкт-Петербург

Площадь – 211,3 тыс. км²
Население – 8554 тыс. чел. (на 1 января 2006 г.)
 в том числе: городское – 7348 тыс. чел.
 сельское – 1206 тыс. чел.

г. Санкт-Петербург – 4581 тыс. чел.

ОТРАСЛЕВАЯ СТРУКТУРА ПРОМЫШЛЕННОСТИ

Цветная металлургия 2%
 Легкая 1%
 Черная металлургия 4%
 Химическая 5%
 Пищевая 29%
 Топливная 4%
 Лесная 8%
 Электроэнергетика 12%
 Машиностроение 27%

ЗАНЯТОСТЬ НАСЕЛЕНИЯ ПО ОТРАСЛЯМ ЭКОНОМИКИ

Промышленность	22%
Торговля	16%
Строительство	9%
Образование	9%
Сельское хозяйство	9%
Транспорт	7%
Здравоохранение	7%
Наука	3%
Культура и искусство	2%
Прочие	16%

КАЛИНИНГРАДСКАЯ ОБЛАСТЬ

Балтийское море

Балтийск

Советск

Калининград

Черняховск

Ползуновка

САНКТ-ПЕТЕРБУРГ

Ладожское озеро

Петрозаводск

Полторацкое

Волхов

Сясьстрой

Тихвин

Кириши

Бокситогорск

Вел. Новгород

Луга

Пролетарий

Боровичи

Череповец

Вологда

Харовск

Сокол

Тотьма

Никольск

Красавино

Великий Устюг

Сурово

Котлас

Коряжма

Жезарги

Сыктывкар

Среднетиманский

Кослан

Благовое

Ухта

Сосногорск

Земля Франца-Иосифа

Новая Земля (Рос. Фед.)

Свердловская область

Архангельская область

Вологодская обл., Мурманская обл.

Площадь – 1 466,6 тыс. км²
 Население – 5074 тыс. чел. (на 1 января 2006 г.)
 в том числе: городское – 3847 тыс. чел.
 сельское – 1227 тыс. чел.

ЗАНЯТОСТЬ НАСЕЛЕНИЯ ПО ОТРАСЛЯМ ЭКОНОМИКИ

Промышленность	27%
Торговля	14%
Образование	11%
Транспорт	8%
Строительство	7%
Здравоохранение	8%
Сельское хозяйство	5%
Лесное хозяйство	1%
Прочие	17%

ОТРАСЛЕВАЯ СТРУКТУРА ПРОМЫШЛЕННОСТИ

Химическая	5%
Цветная металлургия	5%
Пищевая	7%
Машиностроение	8%
Электроэнергетика	12%
Топливная	18%
Лесная	18%
Черная металлургия	25%
Прочие	1%

ОБРАБАТЫВАЮЩАЯ ПРОМЫШЛЕННОСТЬ

- Машиностроение и металлообработка
- Судостроительная и судоремонтная
- Автомобильная
- Лесная и деревообрабатывающая
- Целлюлозно-бумажная
- Лесохимическая
- Производство строительных материалов
- Цементная
- Стеклоплавильная
- Легкая
- Льняная
- Пищевая
- Маслосыродельная и молочная
- Рыбная

ДОБЫВАЮЩАЯ ПРОМЫШЛЕННОСТЬ

- каменного угля
- горючих сланцев
- нефти
- природного газа
- железных руд
- никелевых руд
- алюминиевых руд
- медных руд
- апатитов
- фосфоритов
- слюды
- поваренной соли
- мрамора
- янтаря
- алмазов

Искисское Названия месторождений
 Лозаводы Источники минеральных вод
 Холмогоры Художественные промыслы

СЕЛЬСКОХОЗЯЙСТВЕННЫЕ РАЙОНЫ

- Оленеводческо-промысловый (охола, рыболовство)
- Лесопромысловый с рыболовством, очагами земледелия и животноводства
- Льно-животноводческий (молочное скотоводство и свиноводство) с картофелеводством
- Животноводческий (молочное скотоводство) с земледелием по долинам рек
- Овощеводческий с животноводством (молочное скотоводство и свиноводство)
- Земли не используемые в сельском хозяйстве

РАЙОНЫ ВЫРАЩИВАНИЯ

- пшеницы
- ржи
- ячменя

ПРОМЫСЛЫ И ПОРТЫ

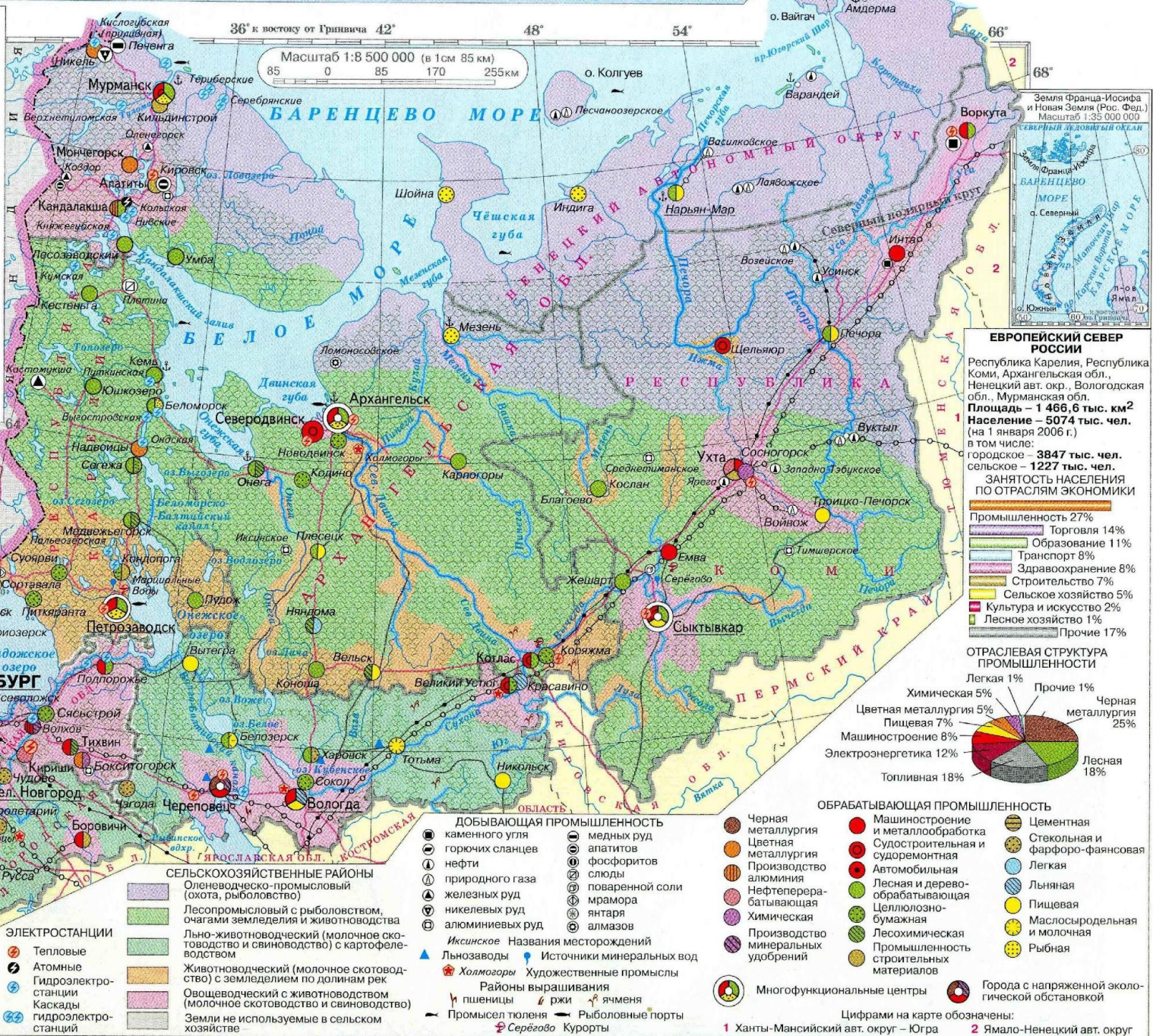
- Промысел тюленя
- Рыболовные порты

ЭЛЕКТРОСТАНЦИИ

- Тепловые
- Атомные
- Гидроэлектростанции
- Каскады гидроэлектростанций

Города с напряженной экологической обстановкой

Цифрами на карте обозначены:
 1 Ханты-Мансийский авт. округ – Югра
 2 Ямало-Ненецкий авт. округ



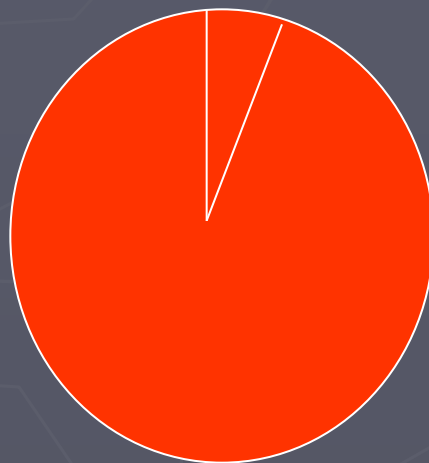
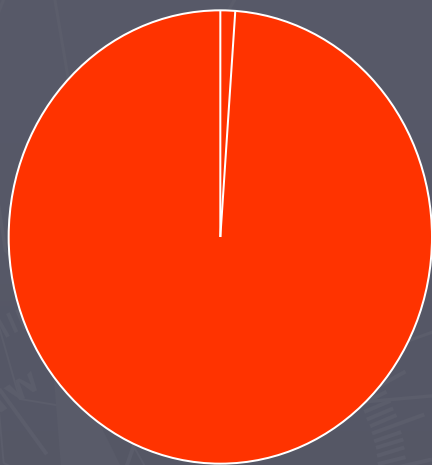
Северо-западный район России

- ▶ Ленинградская область.
- ▶ Псковская область.
- ▶ Новгородская область.
- ▶ г.Санкт-Петербург.
- ▶ Калининградская область.

Северо-Западный район – самый маленький по площади экономический район России.

Территория – 1 %

Население – 5 %



Доля СЗЭР в РФ (%)

Численность Населения, тыс. чел.	8847
Состав:	Русские, карелы, финны, вепсы.
Городское население: в %	95%

СЕВЕРО-ЗАПАД РОССИИ

Калининградская область, Ленинградская обл., Новгородская обл., Псковская обл., г. Санкт-Петербург

Площадь – 211,3 тыс. км²

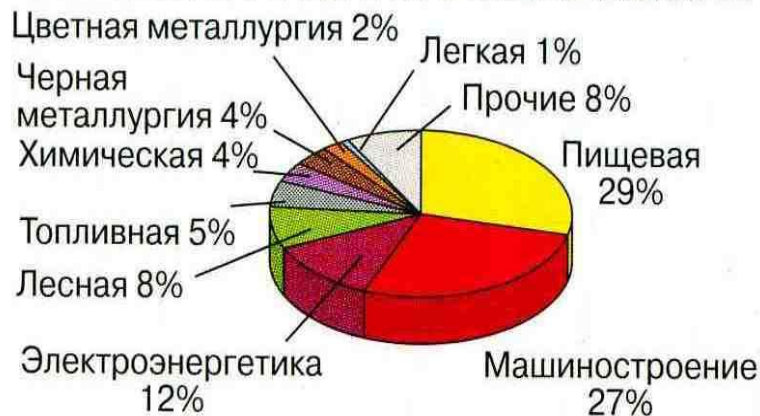
Население – 8554 тыс. чел. (на 1 января 2006 г.)

в том числе: городское – 7348 тыс. чел.

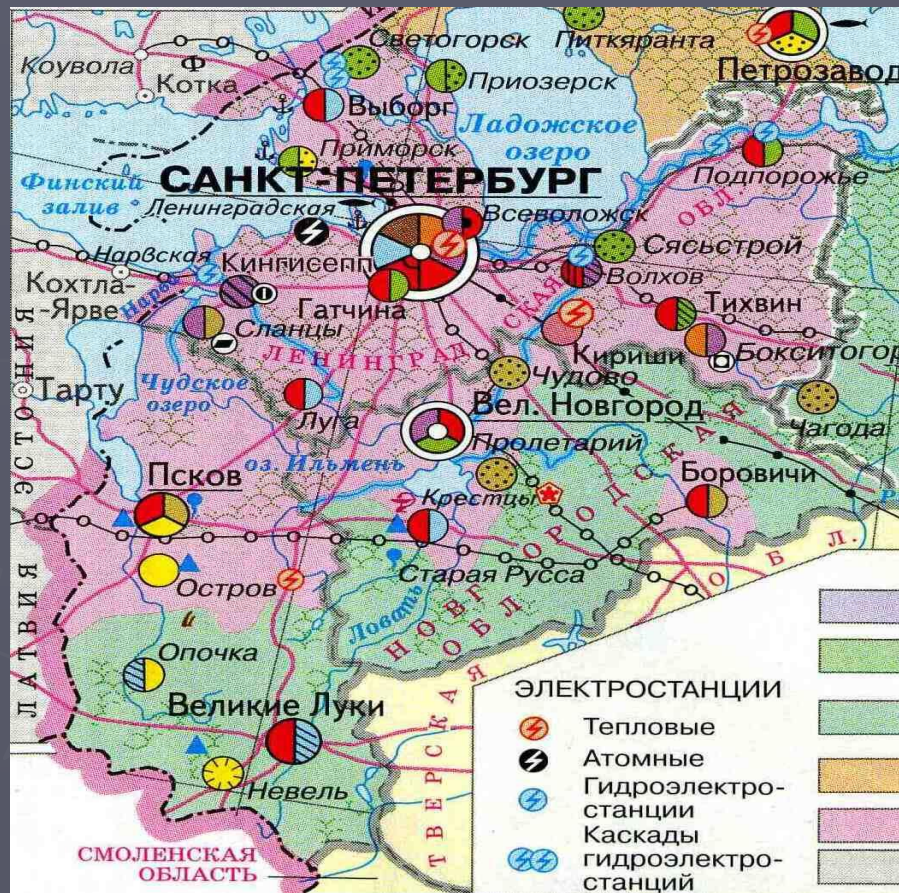
сельское – 1206 тыс. чел.

г. Санкт-Петербург – 4581 тыс. чел.

ОТРАСЛЕВАЯ СТРУКТУРА ПРОМЫШЛЕННОСТИ



ЗАНЯТОСТЬ НАСЕЛЕНИЯ ПО ОТРАСЛЯМ ЭКОНОМИКИ



КАЛИНИНГРАДСКАЯ ОБЛАСТЬ



Природные и хозяйственные особенности

Район	Северо-Западный экономический район
Природно-хозяйственная зона	Тайга Смешанный лес
Специализация	Машиностроение, морской транспорт, наука, образование, рыбная.
Проблемы	Конверсия ВПК, сохранение памятников истории и культуры, ухудшение транспортных связей
Объекты всемирного наследия	Санкт-Петербург, Новгородский кремль, Куржская коса

отрасли	специализация	центры
Многоотраслнвое машиностроение	Точное, судостроение, энергетическое, тракторостроение	Санкт-Петербург, Новгород, «Балтийский завод», «Адмиралтейские верфи», «Электросила», «Ижорский завод», «Кировский завод»
ВПК		НПО «Алмаз» (Санкт-Петербург)
Металлургия	Цветная Черная (передельная)	Волхов, Бокситогорск, Тихвин, Санкт-Петербург, Новгород
Химическая	Фармацевтика Минеральные удобрения	«Пигмент», «Фосфорит» (Санкт-Петербург)
Целлюлозно-бумажная		Ленинградская область (Сясьский, Солнечногорский УБК)
АПК	Льноводство, мясомолочное животноводство, овощеводство, птицеводство	повсеместно

ЭГП района:

1. Район имеет приморское положение, омывается водами Финского залива Балтийского моря. Имеет порт Санкт-Петербург.
2. Через систему каналов имеет выход к Белому морю и р.Волга.
3. Соседи района: Европейский Север и Центральный экономический район.
4. Район имеет приграничное положение: государственная граница с Финляндией, Эстонией, Латвией, Литвой и Польшей.
5. Район имеет радиальную систему инфраструктуры.

План характеристики ЭГП центров:

1. Сравнение ЭГП Москвы и Санкт-Петербурга.
 - ▶ Положение, относительно территории России.
 - ▶ Положение географическое.
 - ▶ Положение, относительно транспортных путей.
2. Статистические данные «Цифры, факты, люди»