

Северная Африка




1. Состав территории



2. Особенности географического положения субрегиона:

□ Близость к Европе;

□ Близость к Азии;

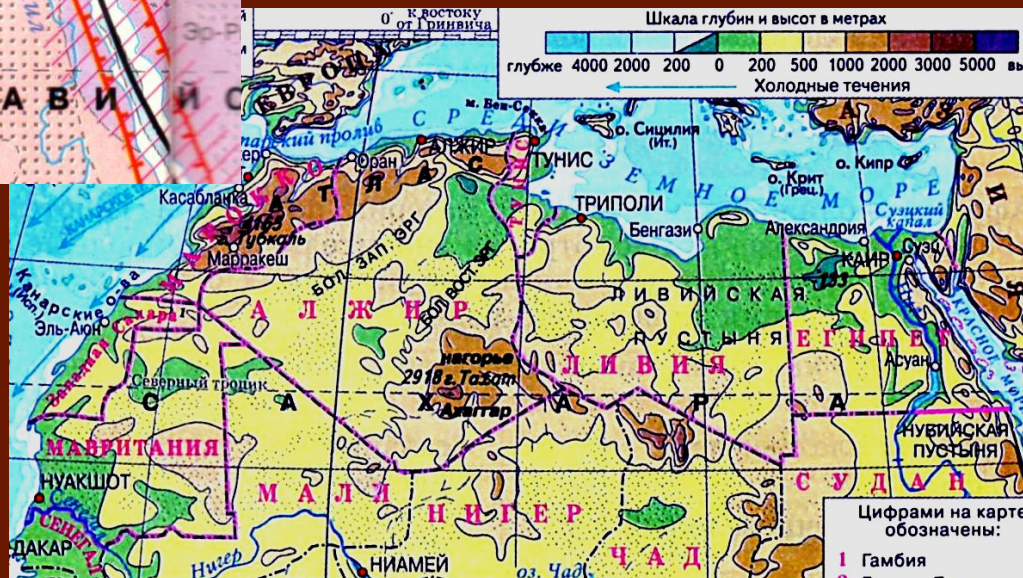
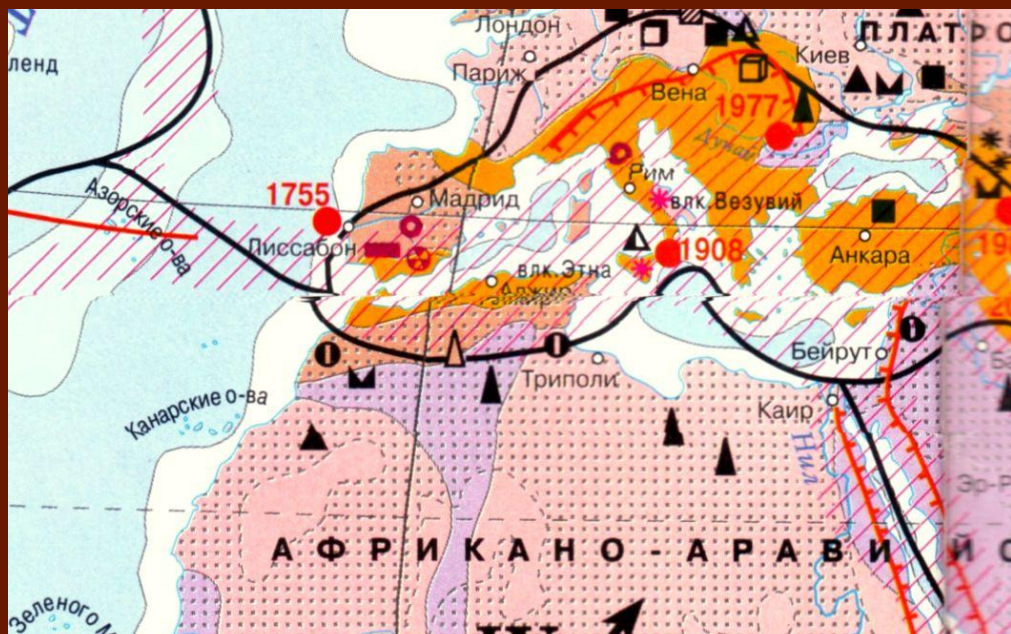


Гибралтарский пролив

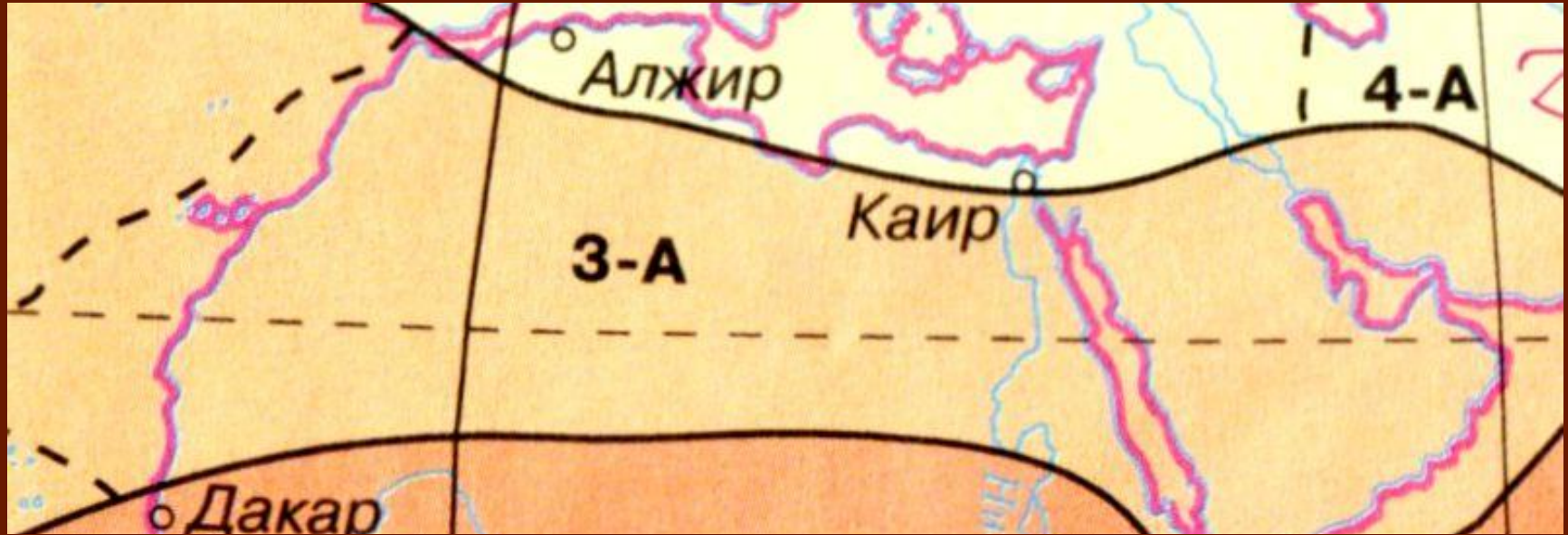
Суэцкий перешеек



6. Сопоставив рисунок с картой строения земной коры, определите возраст структур земной коры, лежащих в основе Северной Африки. Сделайте вывод о возможности здесь таких опасных природных явлений, как землетрясения и извержения вулканов.

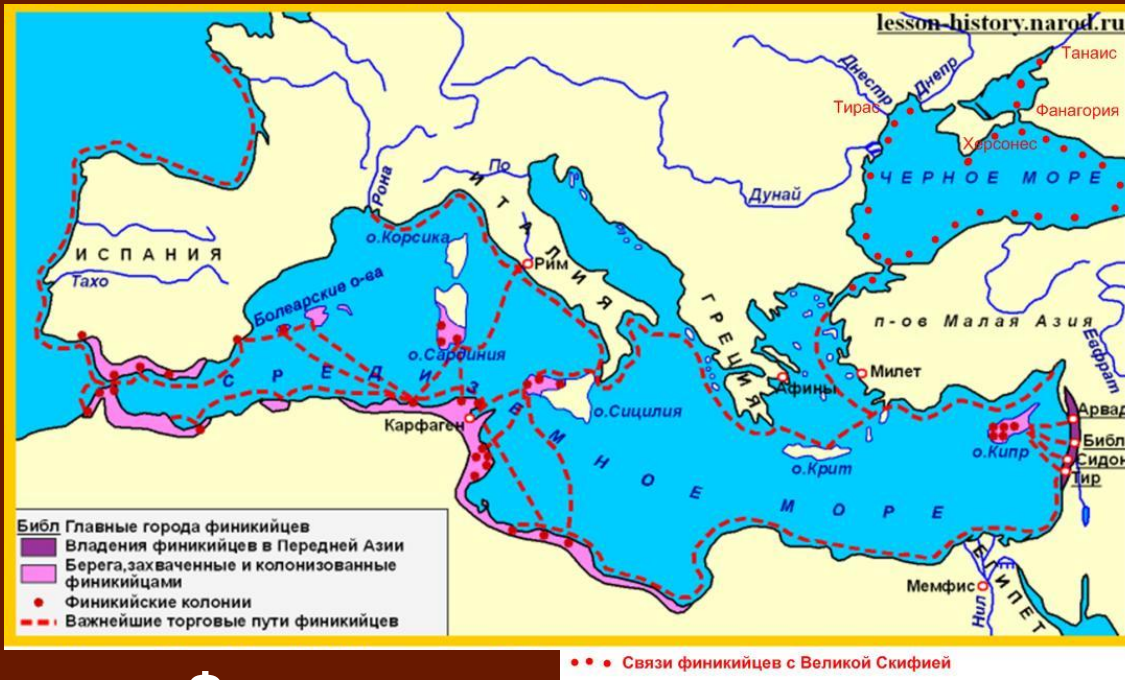


7. Сопоставьте рисунок с картой климатических поясов и определите, в каких климатических поясах расположены страны Северной Африки.



3. История стран Северной Африки:

□ Древние цивилизации на территории Африки.



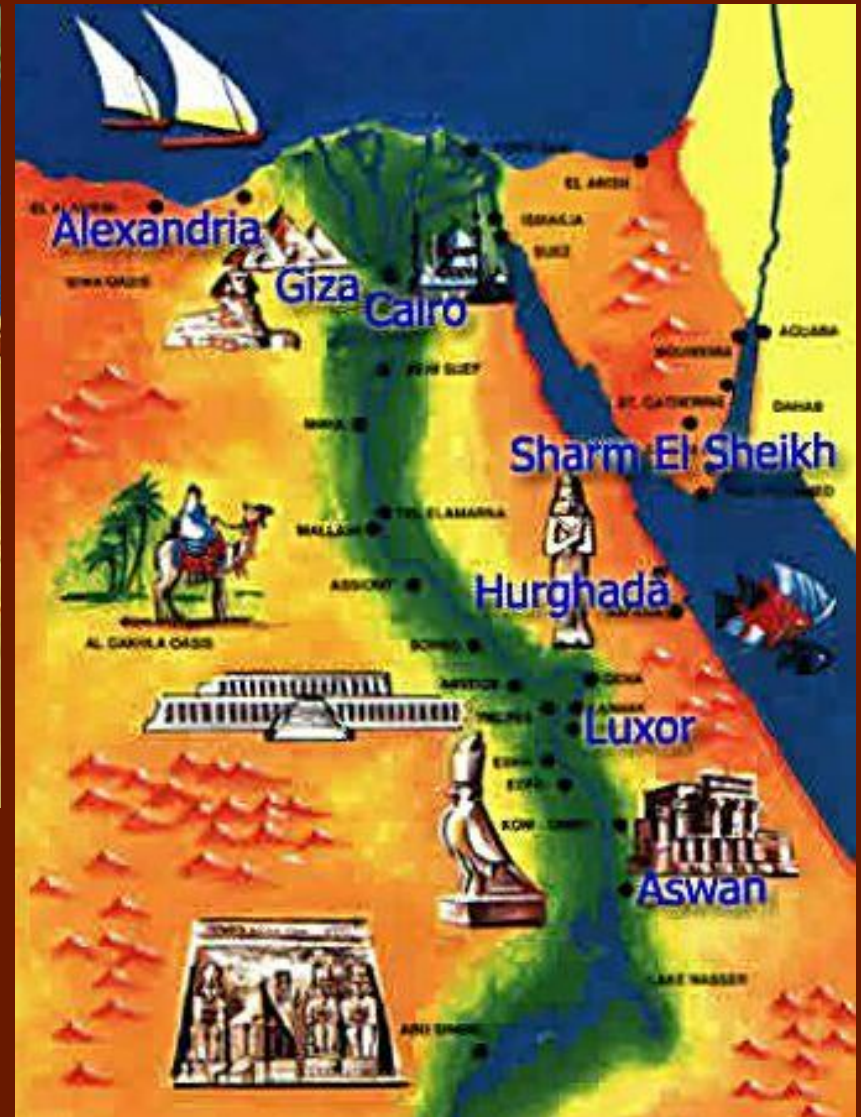
Финикия

Г. Карфаген (Тунис)



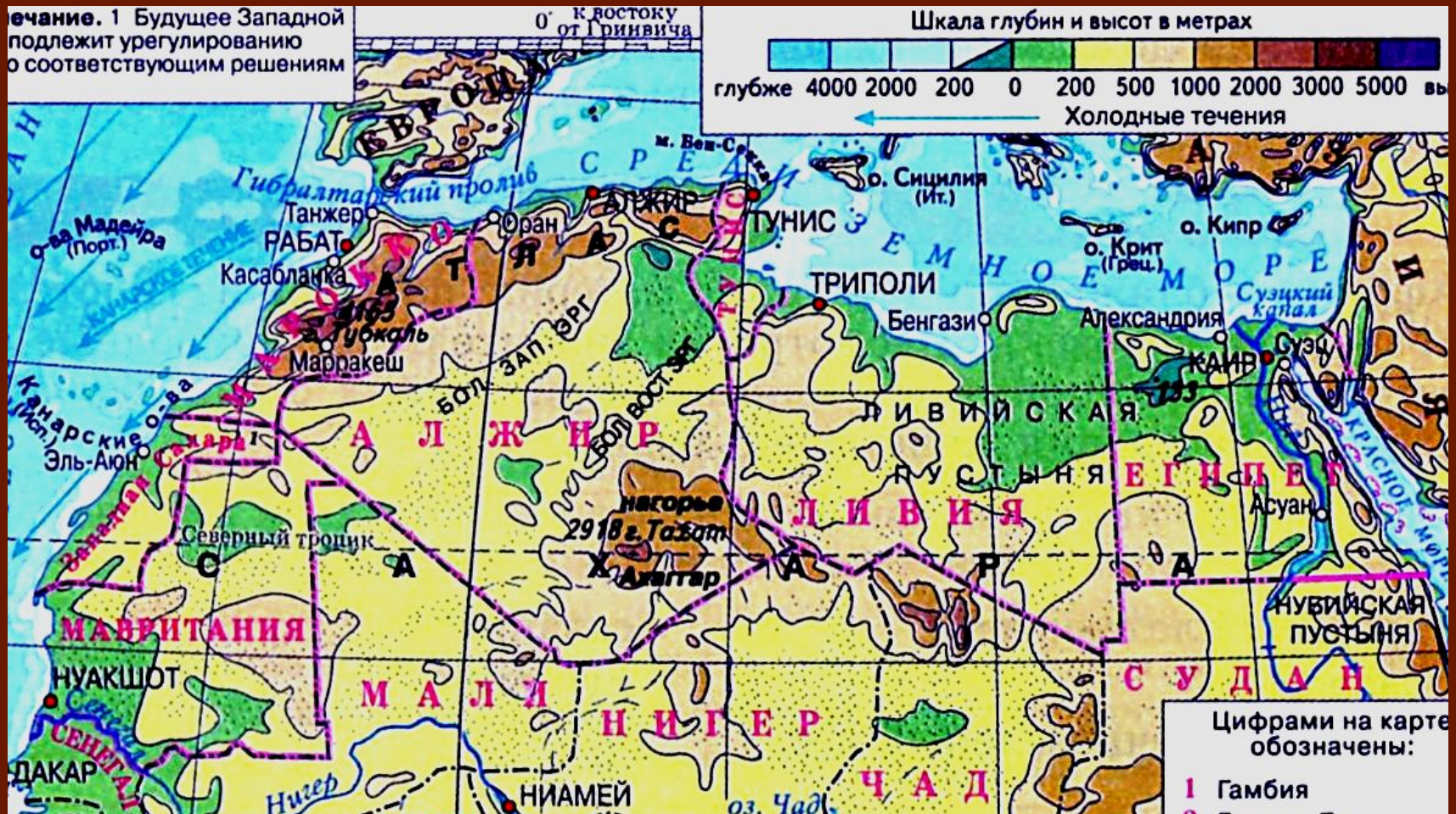
□ Марокко, Тунис, Алжир – Магриб

□ Древний Египет



4. Природные районы Северной Африки.


Большая часть Северной Африки – тропический континентальный климат → пустыни.



Самая большая пустыня мира – Сахара (9 млн.км²).
Высокие летние температуры (+40°C), песчаные бури (50 км/час), «сухие дожди».



Большая часть Сахары (4/5) – каменистые пустыни.



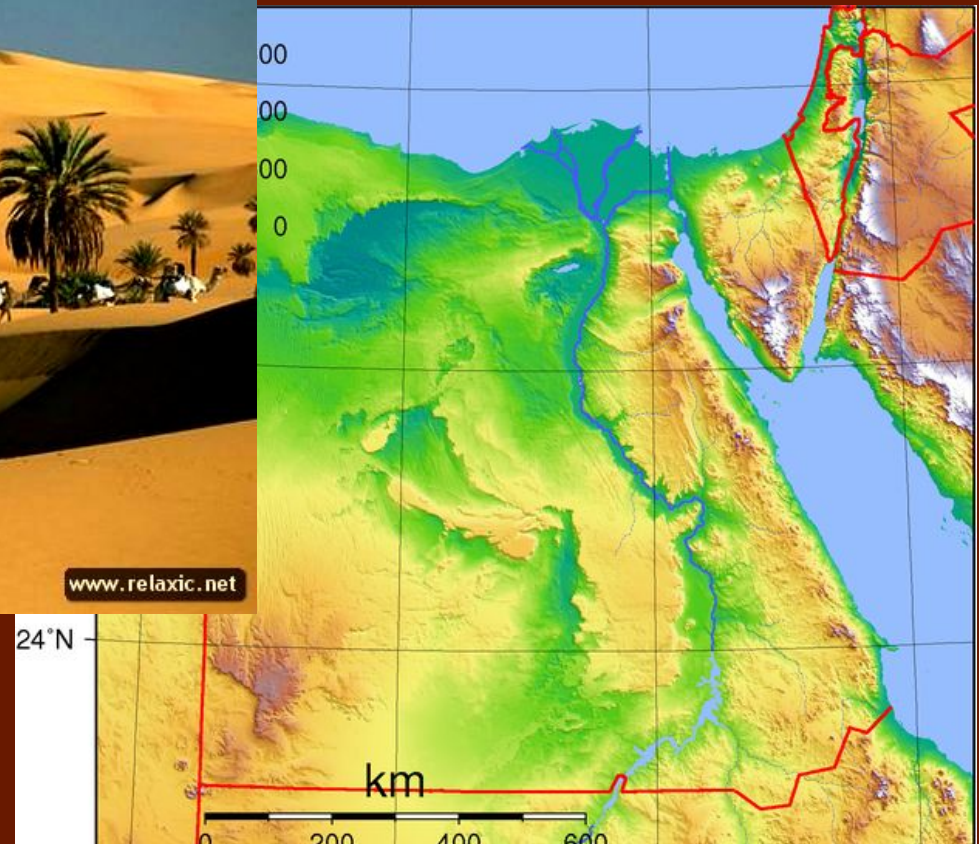
Барханы песчаной части Сахары.



Вади – сухие русла рек в Сахаре.



Издавна через Сахару проходили торговые пути, связывающие Средиземноморье со странами Западной Африки.



Важнейшая транспортная система Северной Африки – река Нил.

На севере расположены горы Атлас.



Атласские горы в Тунисе



5. Хозяйственная деятельность населения Северной Африки.

Задание. Используя текст учебника на стр.209, заполните таблицу.

Природный район	Занятия населения
Сахара	
Атласские горы	
Долина Нила	

6. Полезные ископаемые стран Северной Африки.

▲ - нефть

▴ - природный газ

○ - фосфориты



Д/З: §41



Тунис. Город Кайруан. Памятник коврам