

Картографические рисунки древнего мира

Студенты: Ждиханова М.В.
Новик В.И.
Рамазанова Д.М.
Хренова И.О.

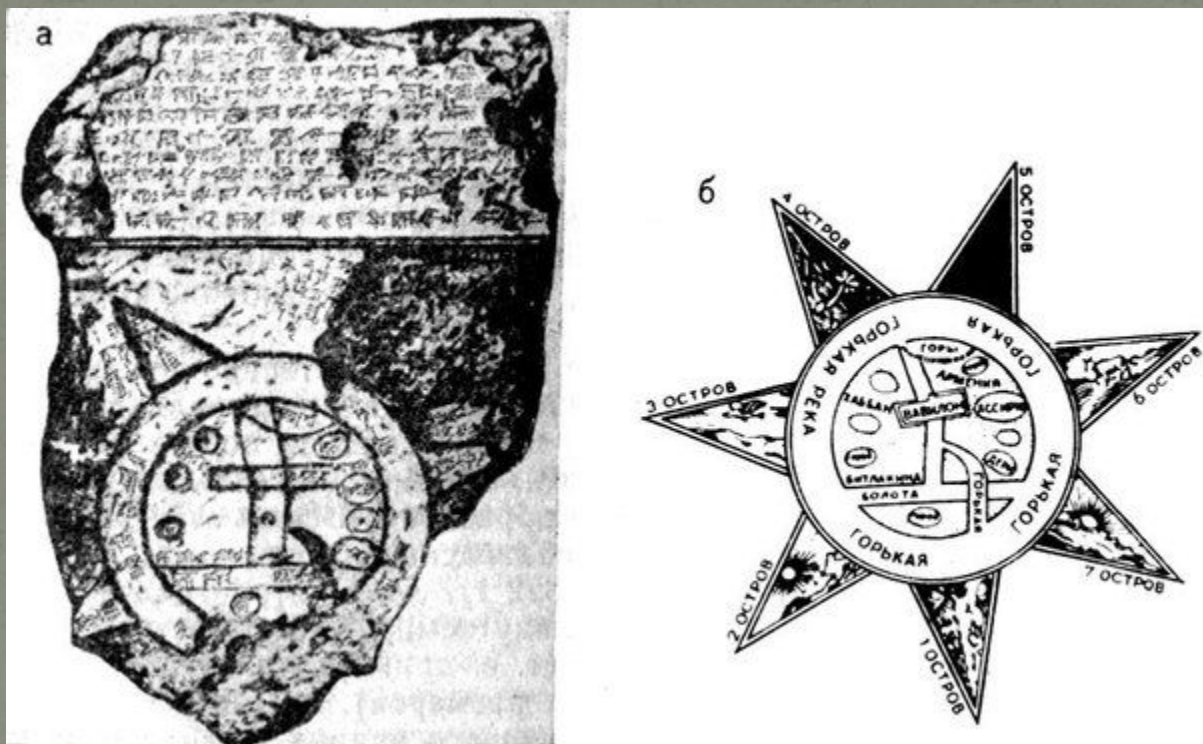


Картографические изображения у первобытных народов




● **Картографические
изображения в
странах древнего
востока**

Вавилонская карта мира V в. до н. э. на глиняной табличке



Карта с Египетского папируса 1300 г. до н.э.




Картографические
изображения в
Античной Греции и
Эллинистических
странах

Аксимандр Милетский (около 610-546 гг. до н. э.)



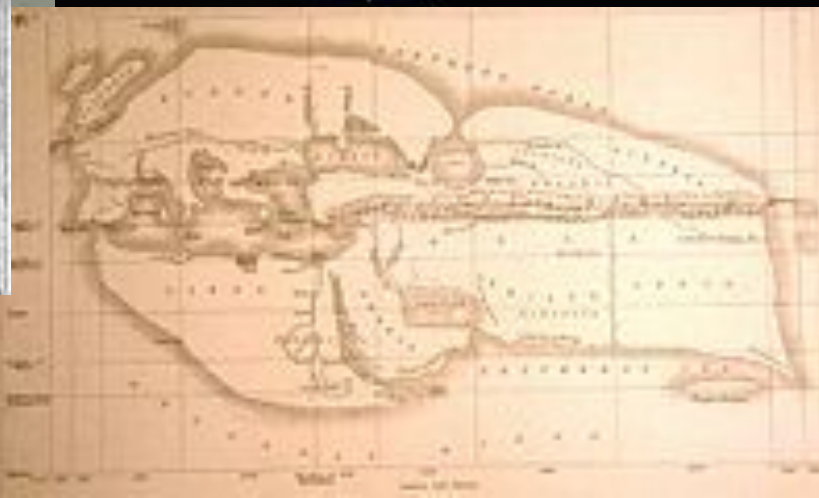
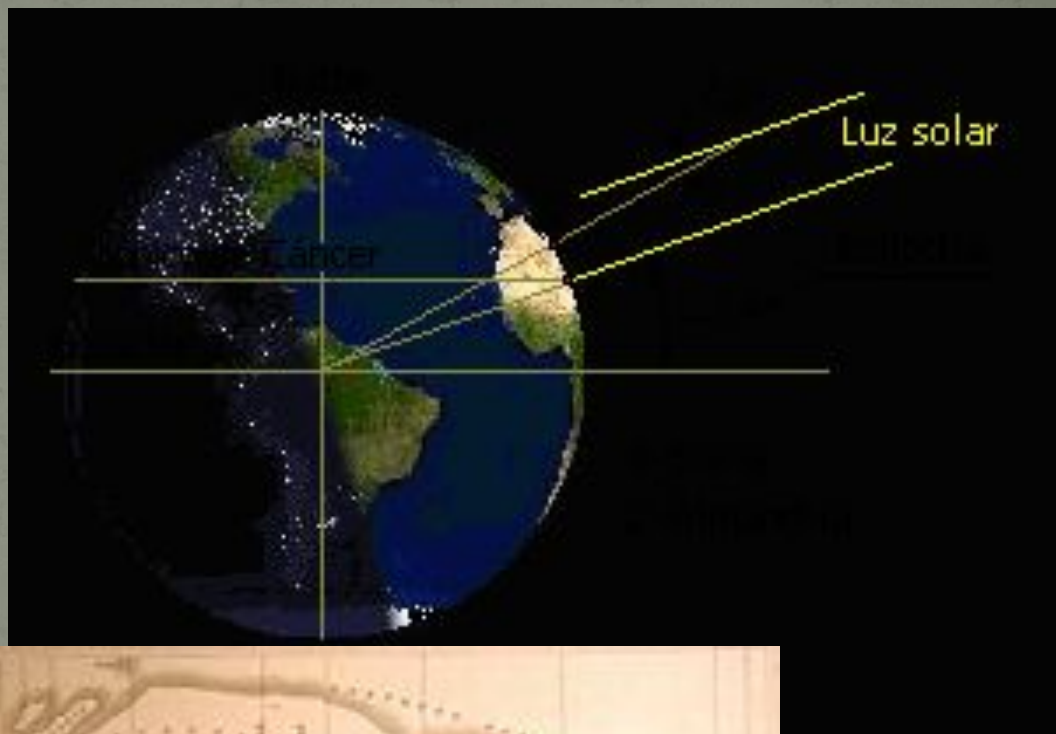
Парменид Элейский
(ок. 540 до н. э.— ок. 450 до н. э.)



Аристотель (384-322 гг. до н. э.)



Эратосфен (276-194 гг. до н. э.)



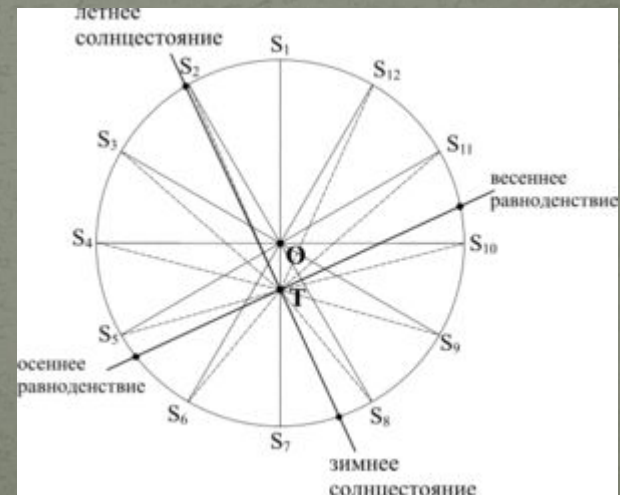
Гиппáрх Никéйский

(ок. 190 до н. э. — ок. 120 до н. э.)



Экваториальное кольцо

Движение Солнца в теории Гиппарха (модель эксцента)




Страбон

(ок. 64/63 до н. э. — ок. 23/24 н. э.)



Картографические изображения в Древнем Риме



Пейтингерова таблица



В целом длина карты — 6,75 м,
а ширина — 0,34 м



Клавдий Птолемей



Спасибо за
внимание