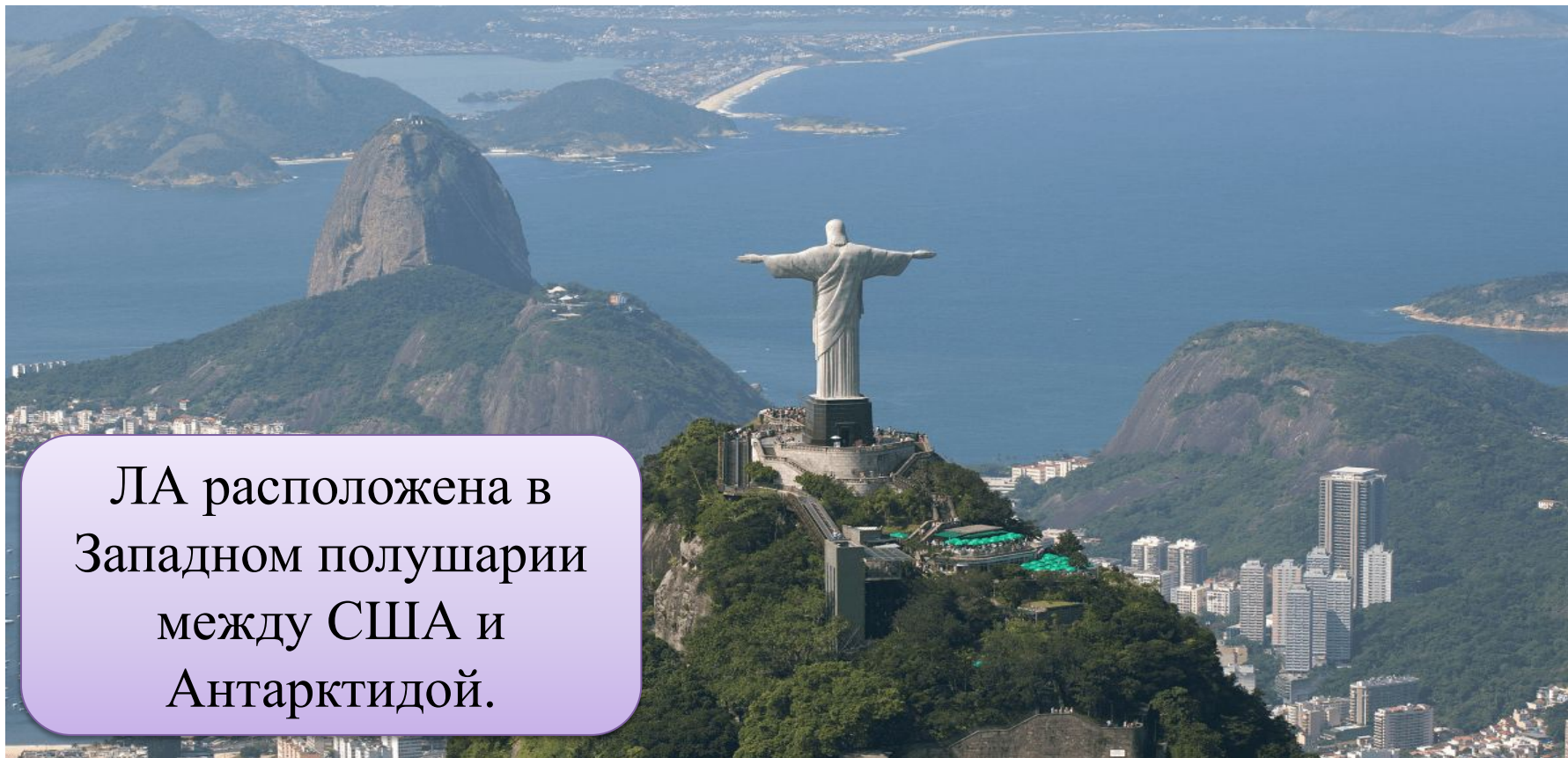


Место и роль Латинской Америки в мире

План темы:

1. Общая характеристика региона.
2. Политическая карта Латинской Америки.
3. Природные ресурсы.
4. Население.
5. Хозяйство региона
6. Бразилия и Мексика как крупнейшие страны региона.



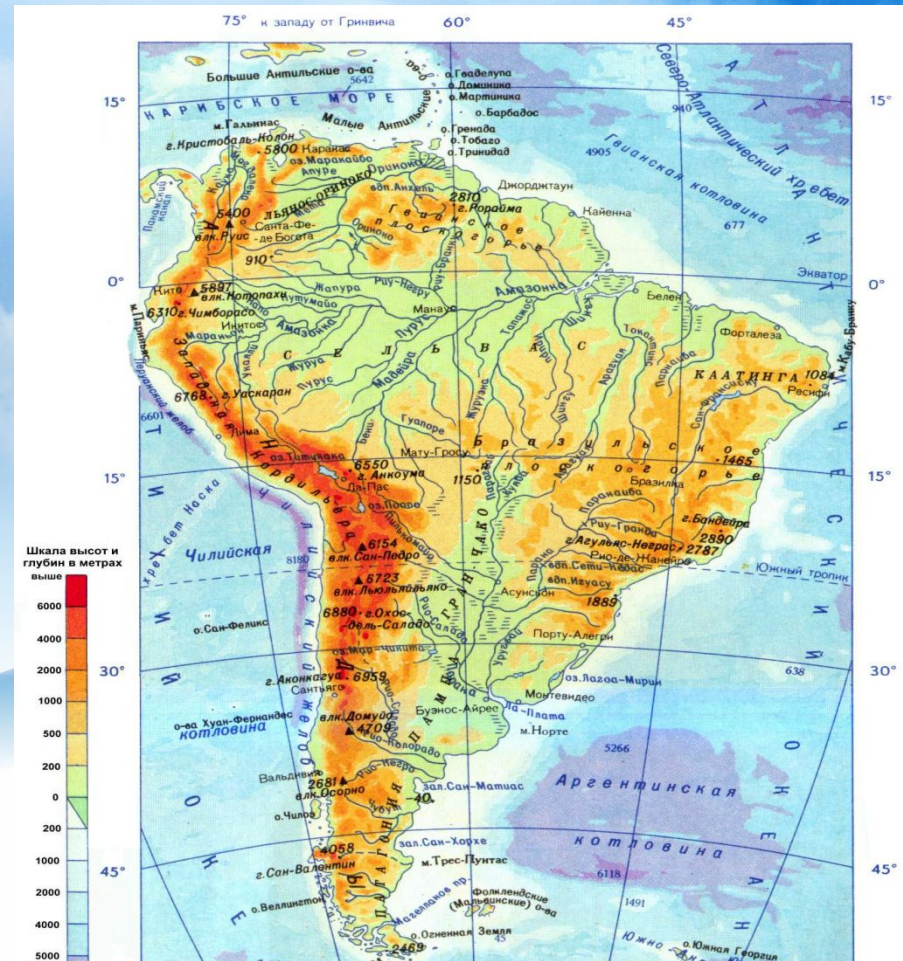


ЛА расположена в
Западном полушарии
между США и
Антарктидой.



Природные достопримечательности Латинской Америки

Охос-дель-Саладо –
самый высокий вулкан
Земли (6887 м).




Анды – самая протяженная горная
система мира (9000 км).



Природные достопримечательности Латинской Америки

Амазонка – самая длинная и живописная река планеты (6437 км).

Анхель – самый высокий в мире водопад (979 м).



Природные достопримечательности Латинской Америки



Водопады Игуасу,
расположенные на
границе
Аргентины и
Бразилии.



Латинская Америка – один из крупнейших регионов мира

Название региона отражает общую латинскую основу официальных языков большинства государств

Доля от общей площади территории обитаемой суши – **15%**.
Доля в численности мирового населения – **8%**.



Площадь Латинской Америки.



$S = 21 \text{ мл. км}^2$

В составе ЛА – 51 страна (33 из которых независимые)

Особенностью экономико-географического положения Латинской Америки являются:

1. Близость региона к США;
2. Наличие двух «морских фасадов» — Тихого и Атлантического океанов;
3. Приморское положение практически всех стран, за исключением Боливии и Парагвая.





Субрегионы ЛА

Субрегионы Латинской Америки

■ Страны бассейна Ла-Платы	(5)
■ Андская группа	(4)
■ Бразилия и северо-восток	(3)
■ Средняя Америка	(1)

Субрегионы Латинской Америки

**Средняя
Америка**

**Андские
страны**

**Страны бассейна
Ла-Платы**

Бразилия

**Мексика,
Гватемала,
Панама, Куба,
Ямайка, Гаити,
Тринидад и
Тобаго**


**Венесуэла,
Колумбия,
Эквадор, Перу,
Боливия**

**Парагвай, Уругвай,
Аргентина, Чили**

**Субрегион
состоит из
одной страны**



Самые крупные страны по территории: Мексика, Бразилия и Аргентина



Население Латинской Америки

Коренное население:
ацтеки, майя

Европейские переселенцы
:
испанцы,
португальцы

Африканцы



метисы

мулат



самбо



**Для размещения населения Латинской Америки
характерны три черты:**

- 1) Наименее населенный регион мира;
- 2) Наиболее сильно выражено, чем в других регионах, неравномерность размещения населения;
- 3) Население размещается высоко в горах.



Природные ресурсы Латинской Америки

Марганцевые руды -
Бразилия и
Венесуэла.



Нефть и природный
газ- Венесуэла.



Каменный уголь
- Колумбия



Олово - Боливия.



Медь, молибден -
Колумбия, Эквадор,
Перу, Чили



Страны – лидеры по богатству и разнообразию полезных ископаемых

Бразилия

Мексика

Чили

Перу

Колумбия



В последнее время появился сдвиг в структуре хозяйства от горнодобывающих отраслей к обрабатывающей промышленности!!

В регионе действуют **25 металлургических комбинатов полного цикла**, нефтехимические, алюминиевые предприятия, крупные машиностроительные заводы.



Сельское хозяйство Латиноамериканского региона

Сектор высокотоварного,
преимущественно
плантационного хозяйства

Сектор потребительского
малотоварного хозяйства

Бананы, сахарный
тростник, кофе, кукуруза

Кукуруза, маниока,
фасоль, овощи, картофель



Сельское хозяйство Латиноамериканского региона

Животноводство

Аргентина (говядина),
Бразилия и Мексика
(коневодство), Перу и
Эквадор (ламы и альпака)



Рыболовство

Приморские державы (все
страны, кроме Боливии и
Парагвая)



Достопримечательности Латинской Америки



Тропические леса Амазонки

Это самая большая и самая богатая с точки зрения биоразнообразия тропическая экосистема в мире.



Достопримечательности Латинской Америки

Солончак Уюни (салар де Уюни) в Боливии

Высохшее соленое озеро. занимает площадь 10,5 тыс. км². Пустынную равнину видно даже из космоса.



Достопримечательности Латинской Америки



Водопады Игуасуна
границе между
Аргентиной и Бразилией



Состоят из 275
водопадов. «Горло
Дьявола» с высотой 80
метров является самым
высоким. Здесь
посетители могут
находиться менее одного
метра от падения воды.

Достопримечательности Латинской Америки



Город Чичен-Ица,
Мексика



Пирамида Эль-Кастильо,
посвященная Кукулькану,
одному из верховных
божеств майя

В сумме получается 364
ступени, которые вместе с
центральной платформой
символизируют 365
календарных дней.

Достопримечательности Латинской Америки

Статуя Христа Искупителя, Бразилия

Один из самых знаменитых памятников в мире — Христос, «обнимающий Рио-де-Жанейро» — стоит на самой высокой вершине города, горе Корковаду.

