

Внутренние водные ресурсы Северной Америки


Урок по географии
материков и океанов 7 класс
Учитель МБОУ СОШ №1 г.
Гатчина




Цель урока:

**Сформировать
знания об
особенностях и
своеобразии
рек и озер
Северной**

Реки и озера Атлантического океана



Реки и озера Северного Ледовитого океана



Тест



Кроссворд
ы




Что лишнее
и почему?

Реки и озера Тихого океана

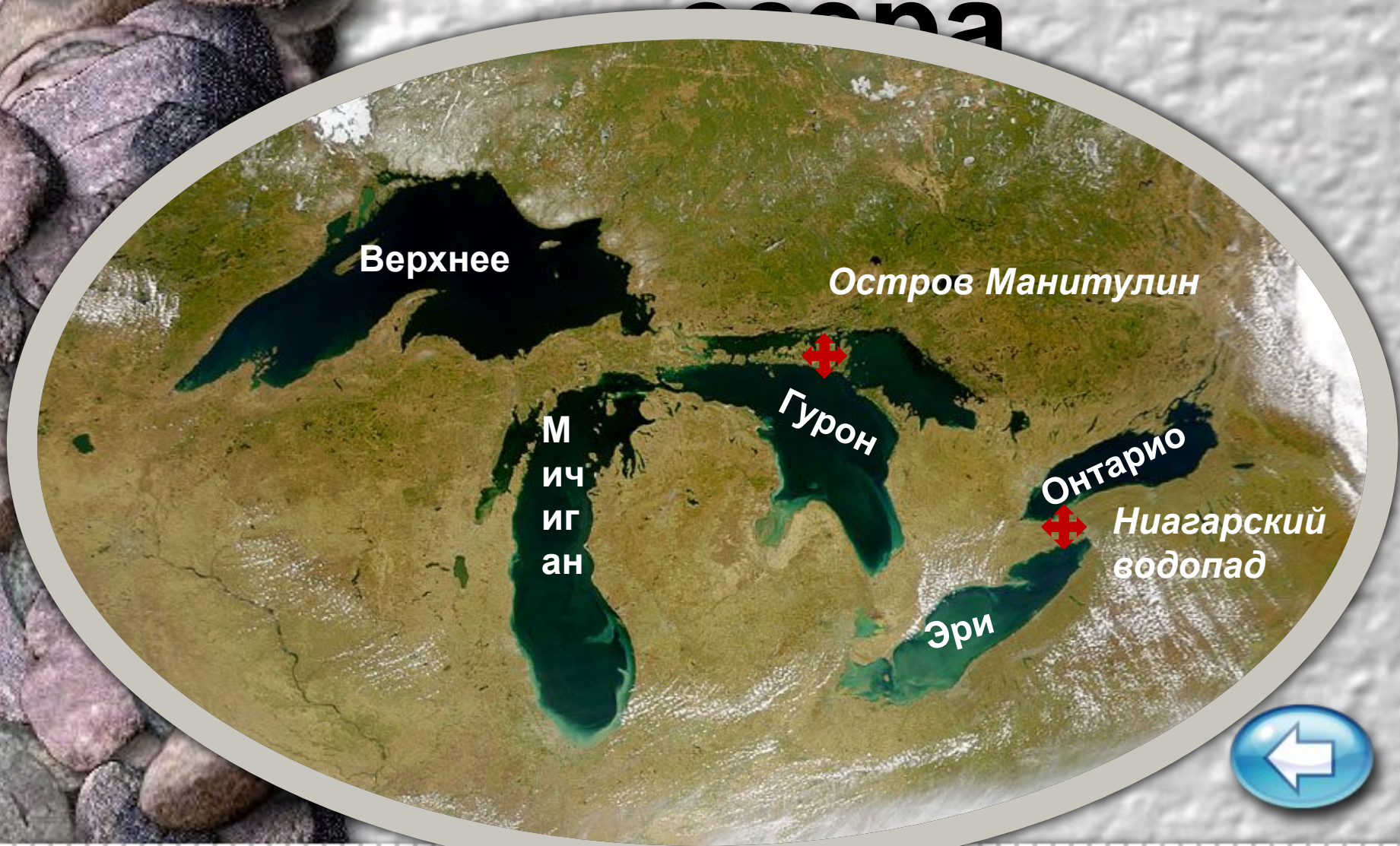


Миссисипи



Великие Американские


озера



ОТДОХНИ!



Ниагарский водопад



Саблинский



**Высота 51м, ширина
1200м**



Это интересно!

- ❑ **26 марта 1848 года жители небольшого городка Ниагара-Фоллс проснулись от... непривычной тишины. Водопад умолк. Дело в том, что сильный ветер сдвинул лед на озере Эри из которого вытекает река Ниагара и сотни кубометров льда забила русло реки. Ледовая запруда продержалась 30 часов. Лишь на следующее утро водопад вновь загудел.**
- ❑ **Люди издавна пытались покорить Ниагару. Летом 1901 года 43 летняя учительница Анна Тейлор преодолела водопад, спустившись по нему в бочке, изнутри выстланной подушками.**
- ❑ **Знаменитый французский канатоходец Шарль Блонден в 1859 году прошел над Ниагарой по канату длиной 335 метров, натянутому на высоте 49 метров.**



Ниагарский водопад




ПОТОМАК




Берега реки Потомак



Маккенз



**Александр
Макензи**



Юкон

