

§4 Как ориентироваться по карте России.

д/з География 8 класс
§ 4 стр.17 задания 1–9

Проверка домашнего задания:

1. Выберите верный ответ. Границы часовых поясов проводят:

- а) приблизительно вдоль параллелей;**
- б) приблизительно вдоль меридианов;**
- в) независимо от географической сетки.**

б) приблизительно вдоль меридианов;

2. Выберите верный ответ.

В России Новый год раньше других россиян встречают жители:

а) Владивостока;

б) Москвы;

в) Петропавловска-Камчатского;

г) Санкт-Петербурга.

в) Петропавловска-Камчатского;

3. Как вы думаете, в какое время российским министрам удобно проводить заочные совещания с участием представителей всех регионов?

- Удобнее всего проводить совещание со всеми регионами России утром в 11 часов, так как в это время в Калининграде будет 10 утра, а на Дальнем Востоке 18-19 часов вечера.**

4. Посчитайте, как нужно перевести часы при перелёте из Петропавловска-Камчатского в Москву (занимающем около 9 ч). А при перелёте в обратном направлении?

- При перелете из Петропавловска-Камчатского в Москву необходимо будет перевести на 9 часов назад. Если перелет из Петропавловска-Камчатского в Москву займет 9 часов, то формально время вылета будет совпадать с временем прилета. При перелете в обратном направлении часы необходимо будет перевести на 9 часов вперед.

5. Посчитайте, на сколько время вашего населённого пункта отличается от времени Москвы, Калининграда, Сиднея, Лондона, Нью-Йорка.

- **Мой населенный пункт будет отличаться от времени**
- **Москвы 0 часов,**
- **Калининграда -1час,**
- **Сиднея +7 часов,**
- **Лондона -2 часов,**
- **Нью-Йорка -7 часов.**

Приступаем к изучению:

§4 *Как ориентироваться по карте
России.*



Н.Н. Баранский
1841–1911 гг.

Н.Н. Баранский о роли карты в жизни и хозяйственной деятельности человека:

**«Карта – это альфа и омега географии»,
«второй язык географии»,
«один из критериев географичности».**

- Деление территории на части осуществляется для удобства управления страной.
- Первые попытки разделения России на районы были предприняты еще в XVIII в. путем группировки смежных губерний, сходных между собой. К. И. Арсеньев, П. П. Семенов-Тян-Шанский, внесли огромный вклад в районирование России.



Самые крупные природные объекты России:

Это крупные формы рельефа: равнины и горы и др.

- Восточно-Европейская равнина
- Западно-Сибирская равнина
- Среднесибирское плоскогорье
- Волга, Обь с Иртышем, Енисей, Лена, Амур.
- Города-миллионеры (13 городов) – Москва, С.-Петербург, Н. Новгород, Воронеж, Казань, Самара, Волгоград, Ростов на Дону, Пермь, Уфа, Екатеринбург, Челябинск, Омск, Новосибирск, Красноярск.

□ Деление территории на части называют районированием, выделяют районирование:

□ природное

□ экономическое.

учитывая разнообразие природно – климатических условий, большую вытянутость с запада на восток, а также огромные размеры государства, территорию России принято делить на 8 крупных природных районов.








1. Русская равнина
2. Северный Кавказ, Крымские горы
3. Урал
4. Западная Сибирь
5. Средняя Сибирь
6. Северо-Восточная Сибирь
7. Горы Южной Сибири
8. Дальний Восток

Географический район-часть территории, отличающаяся особенностями исторического развития, природы, населения и хозяйства.

- - Как вы думаете, встречаются ли случаи совпадений природных и экономических районов?
- Давайте проанализируем карту экономические и географические районы России на **стр.16, рис.8.**

Природные районы



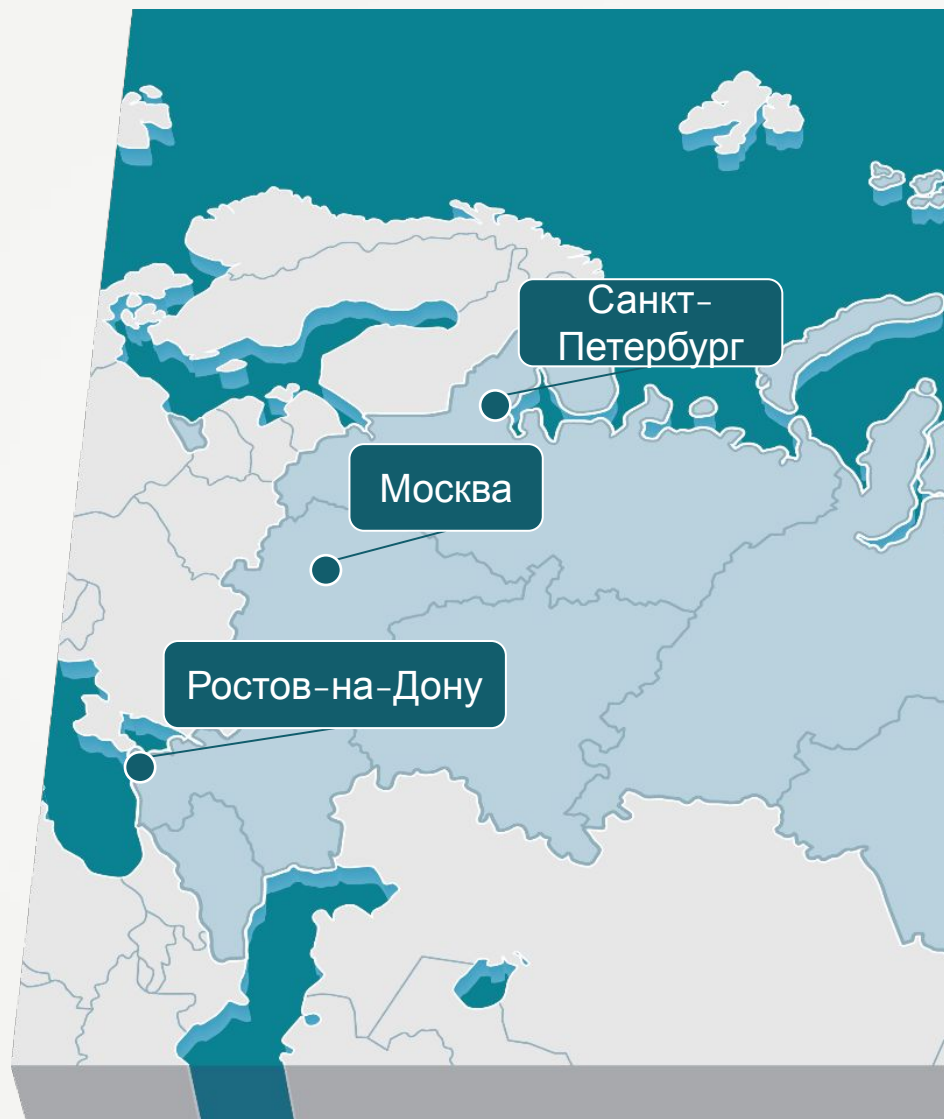
- | | | | | | | | |
|--|--|---|----------------------------|---|-------------------------|---|----------------|
|  | Русская (Восточно-Европейская) равнина |  | Западная Сибирь |  | Южной Сибири |  | Дальний Восток |
|  | Крымские горы, Северный Кавказ |  | Средняя (Восточная) Сибирь |  | Северо-Восточная Сибирь | | |
|  | Урал |  | Горы Южной Сибири | | | | |

АТД РОССИИ



Цифрами на карте обозначены:

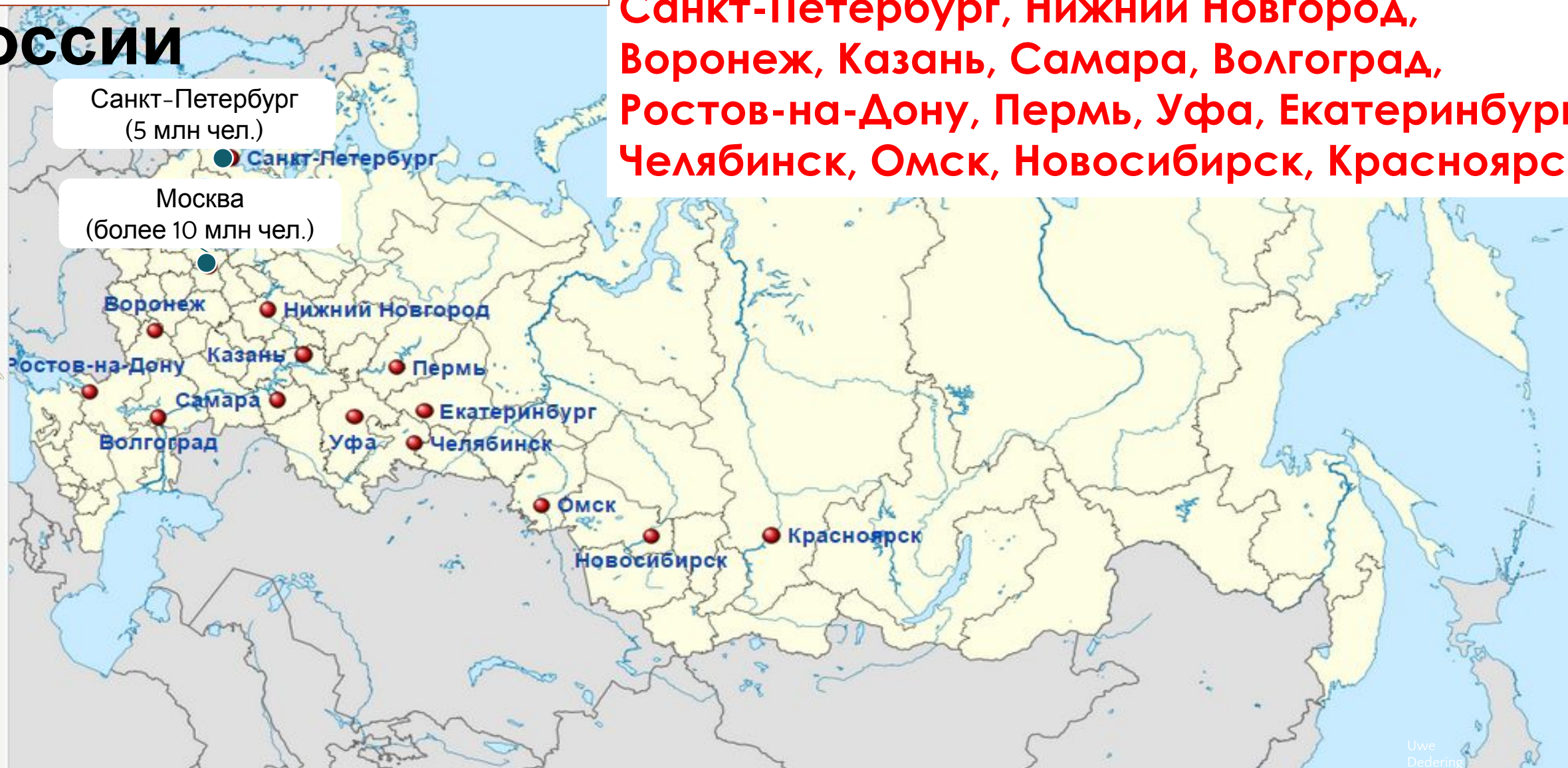
- | | | | | | |
|-----------------------|-----------------------|--------------------------------------|--|------------------------------|-------------------------|
| 1 - Белгородская обл. | 8 - Липецкая обл. | 15 - Вологодская обл. | 20 - Карачаево-Черкесская Республика | 25 - Республика Башкортостан | 32 - Нижегородская обл. |
| 2 - Владимирская обл. | 9 - Московская обл. | 16 - Новгородская обл. | 21 - Республика Северная Осетия-Алания | 26 - Республика Марий Эл | 33 - Пензенская обл. |
| 3 - Воронежская обл. | 10 - Орловская обл. | 17 - Республика Адыгея | 22 - Чеченская Республика | 27 - Республика Мордовия | 34 - Пермский край |
| 4 - Ивановская обл. | 11 - Рязанская обл. | 18 - Республика Ингушетия | 23 - Краснодарский край | 28 - Республика Татарстан | 35 - Самарская обл. |
| 5 - Калужская обл. | 12 - Тамбовская обл. | 19 - Кабардино-Балкарская Республика | 24 - Ставропольский край | 29 - Удмуртская Республика | 36 - Саратовская обл. |
| 6 - Костромская обл. | 13 - Тульская обл. | | | 30 - Чувашская Республика | 37 - Ульяновская обл. |
| 7 - Курская обл. | 14 - Ярославская обл. | | | 31 - Кировская обл. | |



В России 73% населения живёт в городах. Именно их наносят на любую карту в первую очередь, чтобы было легче ориентироваться.

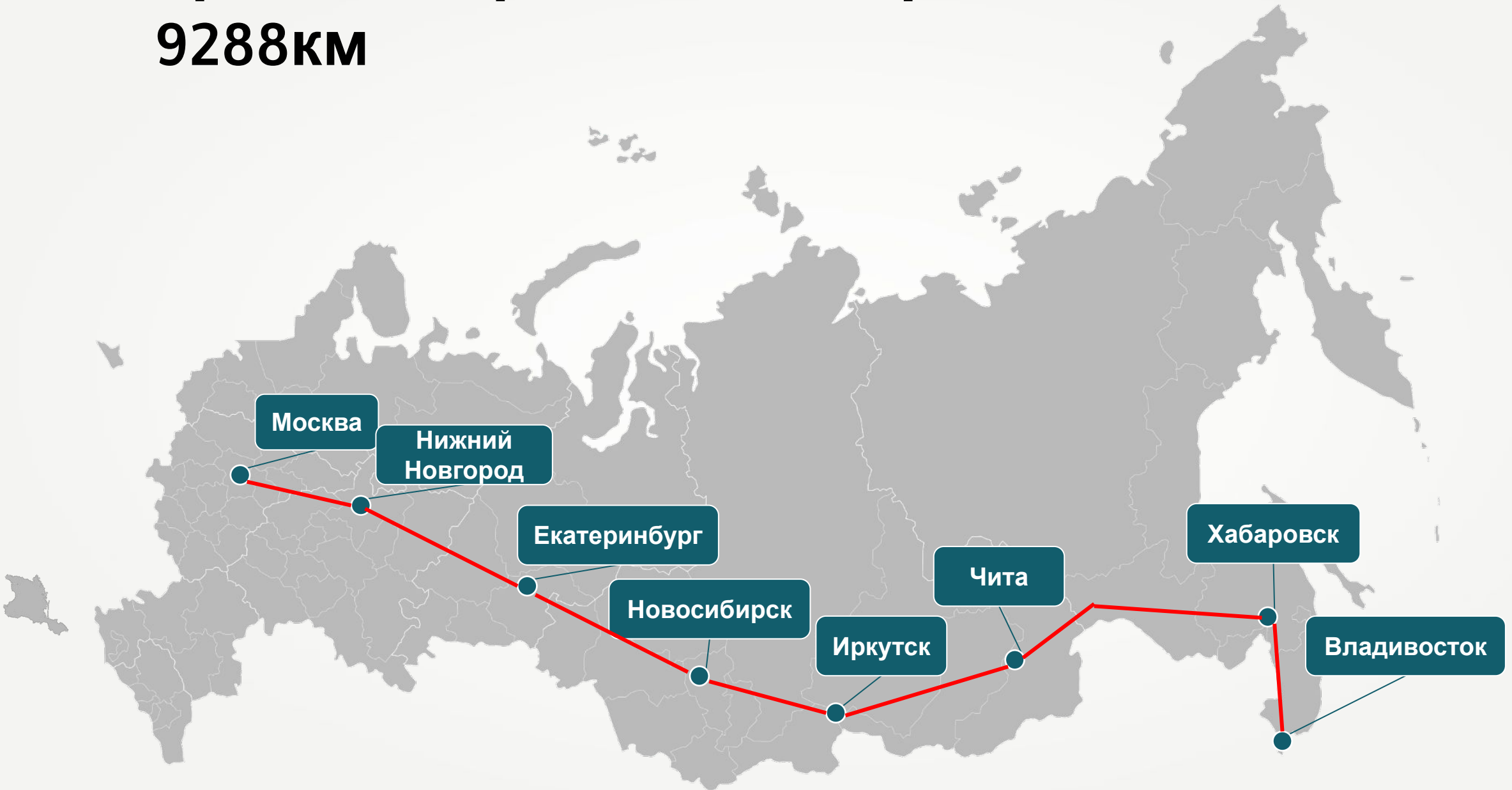
Города-миллионеры России

Чтобы легче было ориентироваться по карте на нее наносят и крупные города. Крупнейшие города-миллионеры: **Москва, Санкт-Петербург, Нижний Новгород, Воронеж, Казань, Самара, Волгоград, Ростов-на-Дону, Пермь, Уфа, Екатеринбург, Челябинск, Омск, Новосибирск, Красноярск**



Транссибирская магистраль


9288км





**Самый «быстрый» поезд
Транссиба – № 1/2 «Россия».**

**Маршрут Москва –
Владивосток он проходит за 6
суток 2 часа.**



Километровый
железнодорожный столб с
нулевой отметкой
на Ярославском вокзале

Единицы районирования

- **Район** – территория, имеющая уникальные природные, социально-экономические, историко-культурные особенности
- **Регион** – значительная по размерам территория, часть страны, отличающаяся совокупностью природных, экономических, историко-культурных особенностей
- **Макрорегион** – часть территории страны, включающая в себя похожие по хозяйственной специфике экономические районы
- **Экономический район** – часть территории страны, отличающаяся исторически сложившейся хозяйственной специализацией



Особенности административно-территориального устройства РФ

Типы субъектов Российской Федерации

Государственно-территориальные образования

- 9 краёв
- 46 областей
- 3 города федерального значения

Национально-территориальные образования

- 22 республики
- 1 автономная область
- 4 автономных округа

Во взаимоотношениях с федеральными органами государственной власти все субъекты Российской Федерации между собой равноправны.

субъектов 85. (после 18 марта 2014г)



- области

- | | | |
|-------------------|--------------------|-------------------|
| 1 - Астраханская | 9 - Ленинградская | 17 - Рязанская |
| 2 - Владимирская | 10 - Липецкая | 18 - Самарская |
| 3 - Волгоградская | 11 - Московская | 19 - Свердловская |
| 4 - Воронежская | 12 - Нижегородская | 20 - Тамбовская |
| 5 - Ивановская | 13 - Новгородская | 21 - Тульская |
| 6 - Калужская | 14 - Орловская | 22 - Ульяновская |
| 7 - Кемеровская | 15 - Пензенская | 23 - Челябинская |
| 8 - Костромская | 16 - Ростовская | 24 - Ярославская |

- республики

- | | |
|--------------------------|------------------------------|
| 1 - Адыгея | 8 - Мордовия |
| 2 - Башкортостан | 9 - Северная Осетия - Алания |
| 3 - Ингушетия | 10 - Татарстан |
| 4 - Кабардино-Балкарская | 11 - Удмуртская |
| 5 - Калмыкия | 12 - Хакасия |
| 6 - Карачаево-Черкесская | 13 - Чеченская |
| 7 - Марий Эл | 14 - Чувашская |

- автономные округа

- | |
|----------------------------------|
| - края |
| 1 - Ставропольский |
| - города федерального назначения |
| 1 - Москва |
| - автономная область |

Для укрепления эффективности государственной власти,
совершенствования контроля за исполнением законов,
Конституции России были образованы –

федеральные округа.

Федеральный округ — *административно-территориальная
единица прямого подчинения центральным властям государства,
не являющаяся субъектом федерации*

Федеральные округа России



1	Центральный
2	Южный
3	Северо-Западный
4	Дальневосточный
5	Сибирский
6	Уральский
7	Приволжский
8	Северо-Кавказский

- Москва
- Ростов – на – Дону
- Санкт – Петербург
- Хабаровск
- Новосибирск
- Екатеринбург
- Нижний Новгород
- Пятигорск

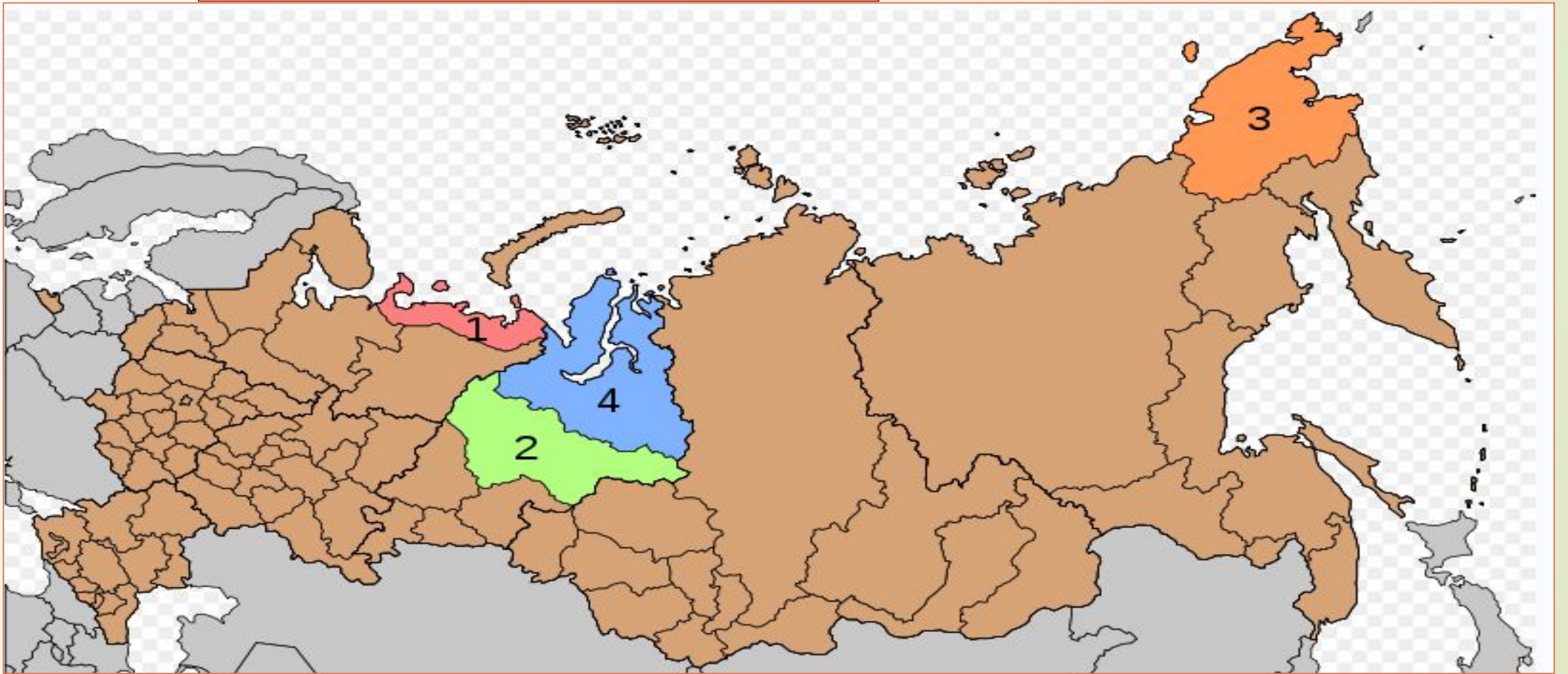
13 мая 2000 г. – 7 ФО

19 января 2010 г. – 8 ФО

21 марта 2014 г. – 9 ФО

28 июля 2016г. – 8 ФО

Автономные округа - 4



1. Ненецкий автономный округ
2. Ханты-Мансийский автономный округ
3. Чукотский автономный округ
4. Ямало-Ненецкий автономный округ

Края - 9



1. Алтайский край

2. Камчатский край

3. Хабаровский край

4. Краснодарский край

5. Красноярский край

6. Пермский край

7. Приморский край

8. Ставропольский край

9. Забайкальский край