

География  
10 класс

# Многообразиие стран современного мира



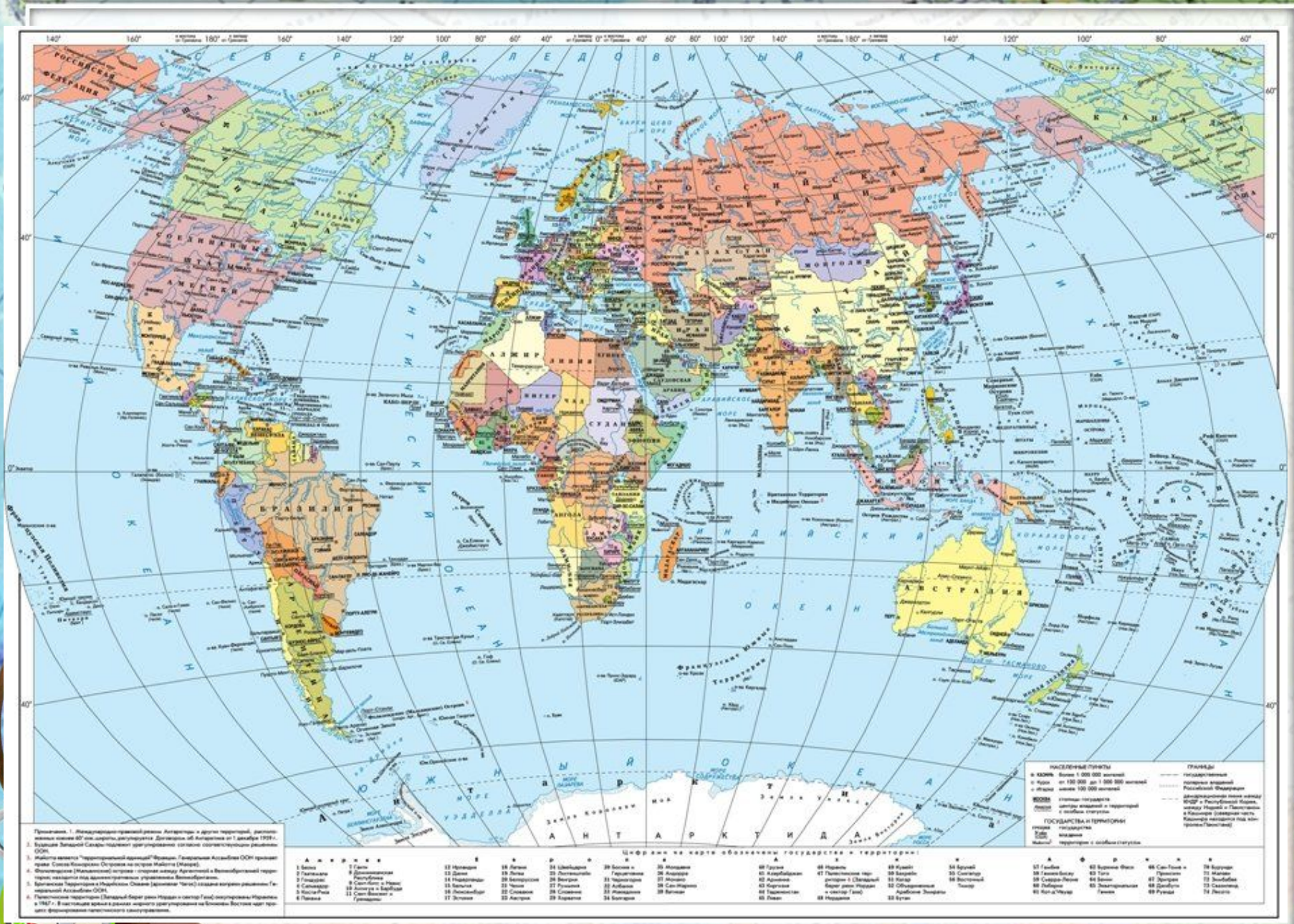


# Цель урока

- сформировать представление о разнообразии современного мира, изучить классификации стран, место России в мире.







Примечание. 1. Иллюстрация правых берегов, Австралия и другие территории, расположенные южнее 60° южной широты, не являются суверенными. Договоры от 1 декабря 1959 г., 2. Восточная Звездная Шельфа (выделена) имеет статус территории с заявленными претензиями на суверенитет. 3. Желтый цвет «территориальный спор» Филиппин, Гватемала, Австралия ООН признает право США на остров Гуаделупе-Исландия на южном побережье (Мариана). 4. Фиджи (Марианский остров) спорная между Австралией и Великобританией территория, находится под административным управлением Великобритании. 5. Бразильские территории в Юрикеции Океане (выделены) Чили и также являются предметом споров Австралии и ООН. 6. Территории территории (Зеленый берег) реки Парана и северный край территории Австралия в 1987 г. В настоящее время в процессе переговоров по урегулированию в Юрикеции. Восточная часть территории Филиппинских претензий к Австралии.

**НАСЕЛЕННЫЕ ПУНКТЫ**  
 ● КИТАЙ более 1 000 000 жителей  
 ● КИТАЙ от 100 000 до 1 000 000 жителей  
 ● КИТАЙ менее 100 000 жителей  
**ГОСУДАРСТВА И ТЕРРИТОРИИ**  
 — суверенные государства  
 — территории с заявленными претензиями на суверенитет  
 — территории с оспариваемым статусом  
**ГРАНИЦЫ**  
 — государственные  
 — внутренние  
 — демаркационные линии  
 — линии разграничения между государствами  
 — линии разграничения между территориями  
 — линии разграничения между государствами и территориями

Цифры на карте обозначают государства и территории:

1. Аргентина	2. Австралия	3. Австрия	4. Азербайджан	5. Албания	6. Андорра	7. Антарктида	8. Аргентина	9. Армения	10. Азербайджан	11. Австралия	12. Австрия	13. Азербайджан	14. Албания	15. Андорра	16. Антарктида	17. Аргентина	18. Армения	19. Азербайджан	20. Албания	21. Андорра	22. Антарктида	23. Аргентина	24. Армения	25. Азербайджан	26. Албания	27. Андорра	28. Антарктида	29. Аргентина	30. Армения	31. Азербайджан	32. Албания	33. Андорра	34. Антарктида	35. Аргентина	36. Армения	37. Азербайджан	38. Албания	39. Андорра	40. Антарктида	41. Аргентина	42. Армения	43. Азербайджан	44. Албания	45. Андорра	46. Антарктида	47. Аргентина	48. Армения	49. Азербайджан	50. Албания	51. Андорра	52. Антарктида	53. Аргентина	54. Армения	55. Азербайджан	56. Албания	57. Андорра	58. Антарктида	59. Аргентина	60. Армения	61. Азербайджан	62. Албания	63. Андорра	64. Антарктида	65. Аргентина	66. Армения	67. Азербайджан	68. Албания
--------------	--------------	------------	----------------	------------	------------	---------------	--------------	------------	-----------------	---------------	-------------	-----------------	-------------	-------------	----------------	---------------	-------------	-----------------	-------------	-------------	----------------	---------------	-------------	-----------------	-------------	-------------	----------------	---------------	-------------	-----------------	-------------	-------------	----------------	---------------	-------------	-----------------	-------------	-------------	----------------	---------------	-------------	-----------------	-------------	-------------	----------------	---------------	-------------	-----------------	-------------	-------------	----------------	---------------	-------------	-----------------	-------------	-------------	----------------	---------------	-------------	-----------------	-------------	-------------	----------------	---------------	-------------	-----------------	-------------



# ? 1. Количественные и качественные сдвиги на карте мира.

- **Количественные изменения** связаны с территориальными приобретениями, потерями, добровольными уступками государств и т.д.
- **Качественные изменения** — смена одной формации другой, завоевание суверенитета, введение нового государственного устройства и т.д.







*Подумайте, с какими событиями связано общее увеличение числа стран?*

- Это связано с рядом событий:
- 1- изменения связанные с итогами Первой мировой войны,
- 2 – Второй мировой, выразившееся в крушении колониальной системы,
- 3- В нач. 90-х распад СССР, Югославии, Чехословакии





# Общее число стран на политической карте – 230

( приложение учебника, откройте таблица 1 ).






- В 40-50 годах 20 века независимость завоевали 24 страны, в том числе 17 стран Азии.





- В 60 -70 годах 20 века стали независимыми 68 стран, в том числе 39 африканских.
- Приведите примеры из приложения в учебнике (табл.1).



Tovx.com





# АФРИКА

МАСШТАБ 1:30 000 000



**Гвинея**  
**Кот-д'Ивуар**

**Камерун**

**Габон**

**Дем.Рес. Конго**

КОСТУМЫ НАРОДОВ СЕВЕРНОЙ (6, 7, 8), ВОСТОЧНОЙ (9, 10, 11) И ЮЖНОЙ (12, 13) АФРИКИ

Словно пёстрый цветной ковёр разворачивается перед вами карта Африки. 54 государства размещаются на её территории. По цвету кожи, языку, национальным традициям различаются народы, живущие в Западной, Центральной, Северной, Восточной и Южной Африке. Во время праздников и торжественных дней африканцы любят надевать традиционные нарядные костюмы. Фигурки, расположенные вокруг карты, познакомят вас с национальной одеждой народов различных частей Африки.





# РАСПАД СССР



## ЦИФРАМИ НА КАРТЕ ОБОЗНАЧЕНЫ

1. Эстония
2. Латвия
3. Литва
4. Молдавия
5. Грузия
6. Армения
7. Азербайджан
8. Киргизия
9. Таджикистан

- Республики, признанные независимыми государствами, 1991 г.
- Республики, подписавшие соглашение о прекращении существования СССР и об образовании Содружества Независимых Государств (СНГ)

Республики, подписавшие в Алма-Ате Декларацию об образовании Содружества Независимых Государств (СНГ) и присоединившиеся к СНГ 21. 12. 1991 г.  
 \* 9. 12. 1993 г. в состав СНГ вошла Грузия

Граница СССР на 1. 9. 1991 г.  
 Граница СНГ



1989





- **Задание:** Прочитайте определение на с. 12 .  
Какие государства считаются суверенными?
- *(Суверенные государства - политически независимые государства, обладающие самостоятельностью во внутренних и внешних делах).*





# ? 2. Группировка стран мира

*1 - по величине территории – площади:*

А) страны-гиганты



Б) страны-карлики (или мини-государства).

*2- по численности населения:*

А) «страны гиганты»

Б) средние страны,

В) микрогосударства





*3- по географическому положению:*

А) приморские,

Б) сухопутные,

В) островные,

Г) полуостровные,

Д) страны-архипелаги.





## *Группировка стран по величине территории*

- *А) страны-гиганты (7 стран), площадь более 3 млн. км<sup>2</sup>*
- **ЗАДАНИЕ 1 (а).стр25.** По «визитной карточке» форзаца учебника выпишите семь самых крупных стран по территории.









- ***Б) «крупные страны»*** - страны Европы, их площадь более 500 тыс. км.2 (Франция, Испания); площадь более 1 млн. кв.км. у стран: Судан, Алжир, Ливия;
- ***В) «микросоударства»*** - это страны Европы – Андорра, Лихтенштейн, Монако, Сан – Марино, Ватикан; Сингапур и другие островные государства.





# *Группировка стран по численности населения*



- **Задание:** Выполните задание № 1 (б), стр.25 в блоке самостоятельных решений.
- На основе политической карты мира в атласе и «визитной карточки» стран на форзаце учебника выпишите в тетрадь:
  1. 10 стран с численностью населения более 100 млн. человек.


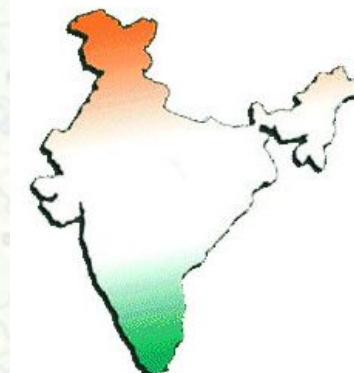




# А) «страны гиганты» или «первая десятка» (на 2018 г.):


- 1 Китай 1409.5 млн.чел.
- 2 Индия 1339.2 млн.чел.
- 3 США 324.5 млн.чел.
- 4 Индонезия 264.0 млн.чел.
- 5 Бразилия 209.3 млн.чел.
- 6 Пакистан 197.0 млн.чел.
- 7 Нигерия 190.9 млн.чел.
- 8 Бангладеш 164.7 млн.чел.
- **9 Россия 144.0 млн.чел.**
- 10 Мексика 129.2 млн.чел.
- 11 Япония 127.5 млн.чел.

Страны - свыше 100 млн. чел.





- ***Б) «крупные страны»*** - страны Европы, их площадь более 500 тыс. км.2 (Франция, Испания); площадь более 1 млн. км. 2 у стран: Судан, Алжир, Ливия;
- ***В) «микросоударства»*** - это страны Европы – Андорра, Лихтенштейн, Монако, Сан – Марино, Ватикан; Сингапур и другие островные государства.





# *Группировка стран по географическому положению*

- А) Островные государства
- Б) Полуостровные:
- В) Страны-архипелаги
- Г) Сухопутные государства



**ЗАДАНИЕ.** Приведите примеры стран этой группы.





***- по географическому положению :***

- **А) Островные государства:** Шри-Ланка, Исландия, Ирландия, Мадагаскар, Куба и др.
- **Б) Полуостровные:** Италия, Испания, Греция, Саудовская Аравия, Турция, Корея и др.
- **В) Страны-архипелаги:** Япония, Индонезия, Филиппины, Фиджи и др.
  - **Г) Сухопутные государства:** Азербайджан, Армения, Белоруссия, Австрия, Монголия, Венгрия, Афганистан, Бутан, Лесото, ЦАР, Чад и др.







### 3. Типология стран и её признаки

- -Какие же признаки положены в основу типологии стран?
- 1. *Качественные признаки*, определяющие место страны на политической и экономической карте мира (ГП; ПП; ЭГП).
- 2 *ВВП* и показатель *ИЧР* – индекс человеческого развития.






- **ЗАДАНИЕ.** Откройте учебник на стр. .  
Прочитайте определения ВВП и ИЧР и  
запишите их.

## **-Что такое ВВП?**

***ВВП** – показатель, характеризующий  
стоимость всей конечной продукции,  
выпущенной на территории страны за  
один год (в долларах США).*





# Что такое ИЧР?

- **ИЧР** — показатель уровня социально — экономического развития стран мира, так называемый индекс человеческого развития.





• - Как вы думаете, в каких странах и регионах *показатель ИЧР самый высокий?*

• (*В США, Канаде, странах Северной Европы, Японии.*)



• -А в странах какого региона *ИЧР самый низкий?*

• (*Самый низкий показатель ИЧР будет у стран Африканского региона: Бурунди, Сьерра-Леоне, Нигер.*)





- **Россия** в этом перечне находится в начале группы стран со *средним уровнем ИЧР*.







# Типология стран. Страны делятся на:

- - развитые,
- - развивающиеся,
- - страны с переходной экономикой.
- Граница между развитыми и развивающимися странами проходит по рубежу в 6000 долларов на душу населения.





- **ЗАДАНИЕ.** С помощью текста учебника стр.14-16 определить :
- 1 ряд – подгруппы экономически развитых стран (п.3)
- 2 ряд – подгруппы развивающихся стран (п.4)
- 3 ряд – страны с переходной экономикой (п.5)





# *Экономически развитые страны*

- 4 подгруппы:

*Первая подгруппа - страны «Большой семерки».*

- Это страны, имеющие наиболее высокий экономический потенциал (ВВП от 20 до 40 тыс. долларов).





Канада

США

Великобритания

Италия

Япония



Германия



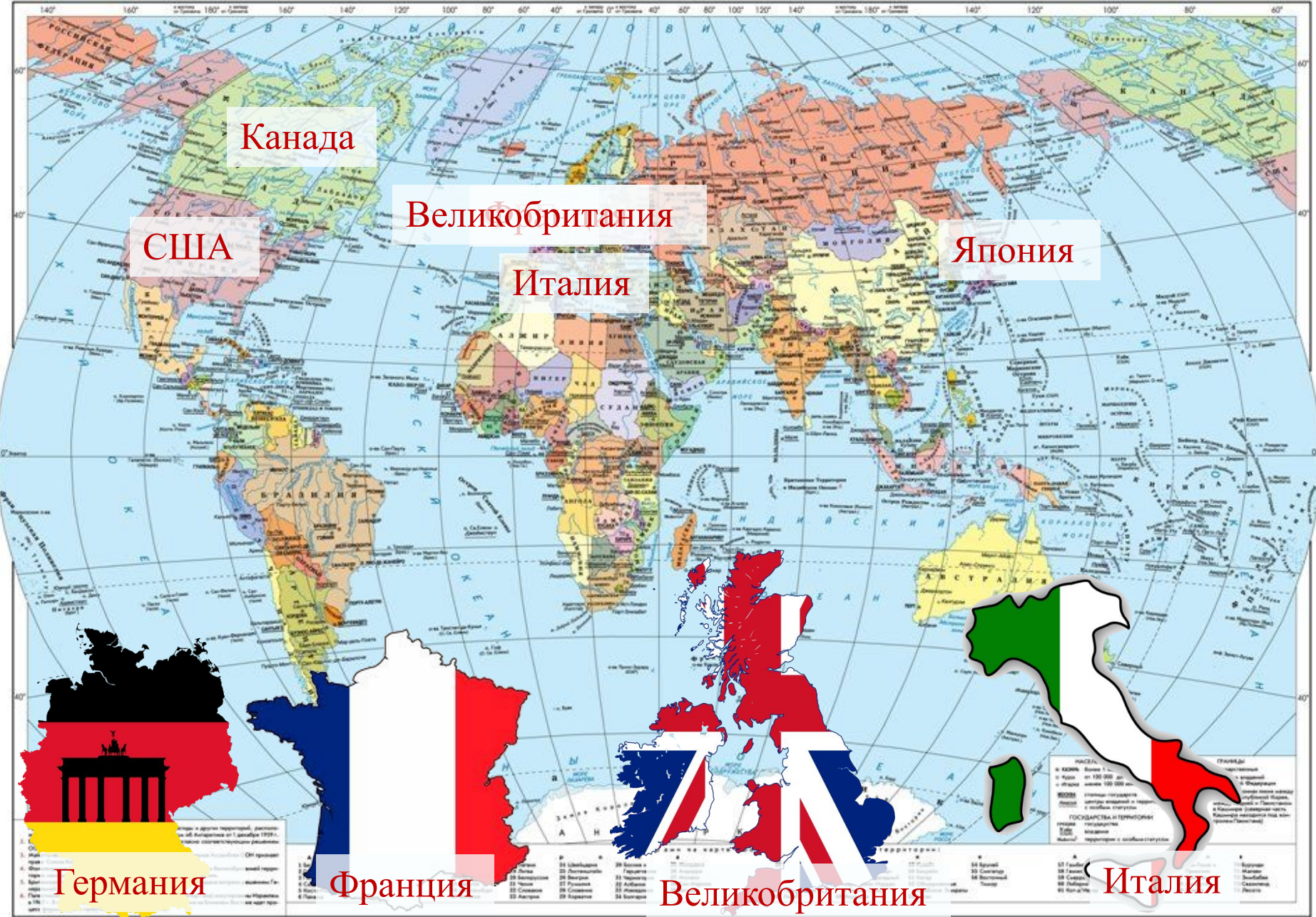
Франция



Великобритания



Италия



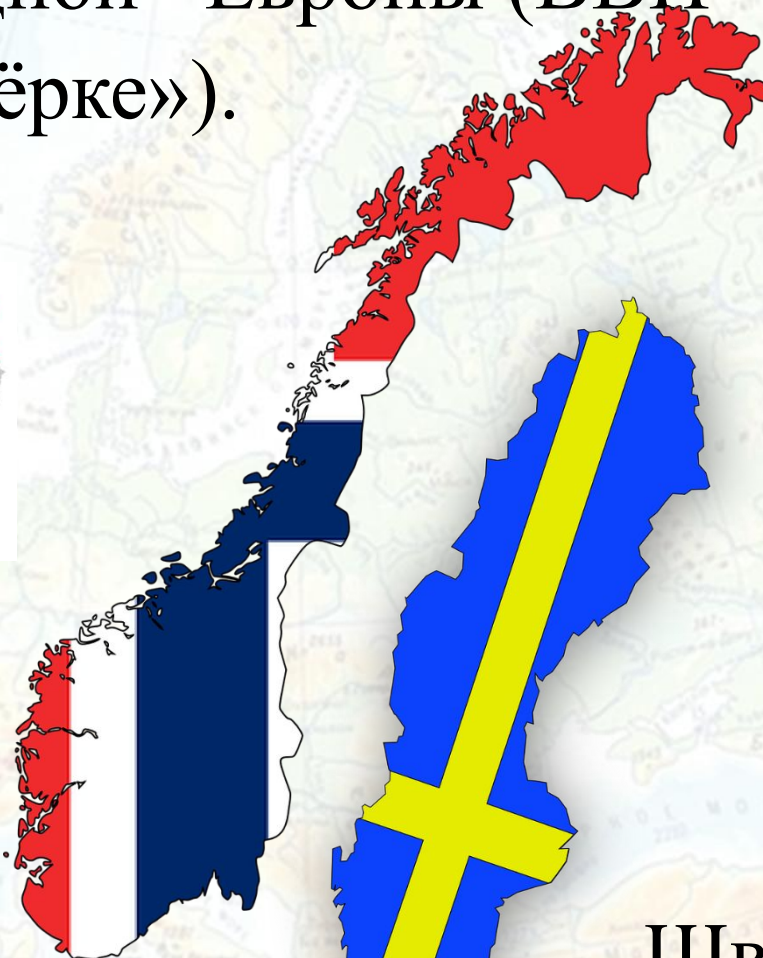


- *Ко второй подгруппе* - менее крупные страны Западной Европы (ВВП - как в «большой семёрке»).

Австрия



Норвегия



Швеция





- *Третья подгруппа* – БЫВШИЕ ДОМИНИОНЫ Великобритании.



Австралия



Австралия



Новая Зеландия



Израиль

*Четвёртая*

находится

на

*подгруппа*

стадии

формирования



# *Развивающиеся страны*

• Развивающиеся страны называют «третьим миром». Этот «мир» настолько многолик, что его подразделяют на **шесть подгрупп:**

- 1. Ключевые страны
- 2. Страны Латинской Америки
- 3. Новые индустриальные страны (НИС)
- 4. Нефтеэкспортирующие страны
- 5. Классические развивающиеся страны, их называют *«четвертым миром»*.






# 1. Ключевые страны

- Это лидеры «третьего мира», обладающие огромным природным, людским и экономическим потенциалом.



Индия



Бразилия



Мексика



## *2. Страны Латинской Америки*

- с душевым показателем ВВП более 10 тыс. долларов, а также страны в Азии и Северной Африке.



Уругвай



Аргентина



Чили





### ***3. Новые индустриальные страны (НИС)***

- добившиеся большого скачка в социально-экономическом развитии в 80-х и 90-х годах. Эти страны Азии получили прозвище ***«азиатские тигры»***.

- ***«Первый эшелон»*** — Сингапур, Республика Корея, Тайвань и Гонконг.

- ***«Второй эшелон»*** — Малайзия, Таиланд, Индонезия.





## *4. Нефтеэкспортирующие страны*

- Персидского залива, которые за счет продажи нефти имеют высокий душевой ВВП (более 10 тыс. долларов).
- Это страны Юго-Западной Азии — Саудовская Аравия, Кувейт, Катар, Иран, Объединенные Арабские Эмираты.





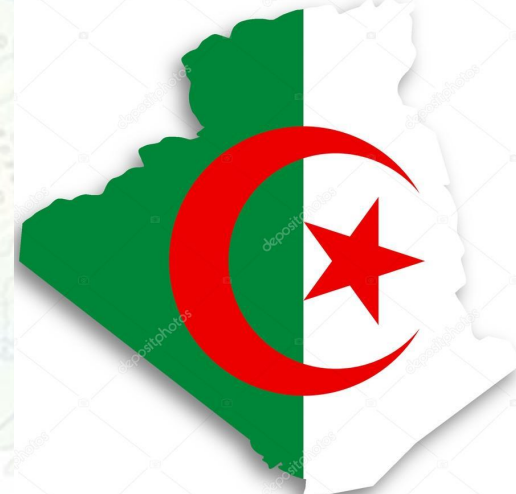
- К этой подгруппе относят и страны Северной Африки - Ливию, Алжир, а также Бруней, Венесуэлу и некоторые другие страны.



Ливия



Венесуэла



Алжир





## *5. Классические развивающиеся страны*

- Отстающие в своем развитии, с душевым ВВП менее 1 тыс. долларов в год. В экономике этих стран сильны феодальные пережитки. Большая часть этих стран находится в Африке.





## ***6. Страны «четвёртого мира»***

- Наименее развитые страны (около 40 стран). В экономике этих стран преобладает сельское хозяйство,  $\frac{2}{3}$  взрослого населения неграмотно. Среднедушевой ВВП составляет 100-300 долларов в год.

**Задание:** Найдите эти страны на полит. карте.

*Азия:* Бангладеш, Непал, Афганистан, Йемен.

*Африка:* Чад, Эфиопия, Сомали, Мозамбик.

*Латинская Америка:* Гаити.





- **Задание:** Прочитайте текст на с. 16 , п. 5 «Страны с переходной экономикой».
- Какие страны относятся к этой группе?

- *Страны с переходной экономикой:* постсоциалистические страны, многие из них можно отнести к развитым странам: Венгрия, Польша, Чехия, Латвия, Литва, Эстония и др. Особое место в этой группе занимают – Россия, Украина, Китай).





# Закрепление изученного материала

1) Выполни тест по ссылке, прислать скриншот.

2) <https://obrazovaka.ru/test/mnogoobrazie-stran-sovremennogo-mira-10-klass.html>





# *Домашнее задание:*

- Тема 1 §1,
- зад.1, 3 стр.25 (письменно),
- зад.2 стр.25, (устно),
- учить карту
- прислать скрин теста

